



STATISTIK SEKTORAL

KABUPATEN AGAM

2024



DINAS KOMUNIKASI DAN INFORMATIKA
KABUPATEN AGAM

MENUJU MASYARAKAT INFORMASI INDONESIA

STATISTIK SEKTORAL KABUPATEN AGAM 2024

ISSN : 978-623-98782-0-4

Ukuran Buku : 14,8 X 21 cm
Jumlah Halaman : XXXVIII + 550 halaman

Naskah :
Dinas Komunikasi dan Informatika Kabupaten Agam

Penyunting :
Dinas Komunikasi dan Informatika Kabupaten Agam

Tata Letak, Gambar Kulit, dan Infografis :
Dinas Komunikasi dan Informatika Kabupaten Agam

Gambar Cover :
Pariwisata Alam Kabupaten Agam

Diterbitkan oleh :
© Dinas Komunikasi dan Informatika Kabupaten Agam

Dicetak oleh :
Dinas Komunikasi dan Informatika Kabupaten Agam

**Dilarang mengumumkan, mendistribusikan, mengkomunikasikan,
dan/menggandakan Sebagian atau seluruh isi buku tanpa izin tertulis
dari Dinas Komunikasi dan Informatika Kabupaten Agam**

TIM PENYUSUN

Pengarah

Sekretaris Daerah Kabupaten Agam

Penanggung Jawab

Kepala Dinas Komunikasi dan Informatika Kabupaten Agam

Penyunting

Jhoni Indra, S.Kom. M.Kom.

Yazril Mahdi, S.Kom.

Pengolah Data

Yazril Mahdi, S.Kom.

Fitri Dara Juwita, A.Md

Princessia Ruhul Aqifah

Tata Letak

Princessia Ruhul Aqifah

**BUPATI AGAM
2021-2024**



Dr. H. ANDRI WARMAN, MM



SAMBUTAN BUPATI AGAM

Dengan penuh rasa syukur kehadiran Allah Tuhan Yang Maha Esa, penyusunan dan penerbitan Buku “**Statistik Sektoral Kabupaten Agam 2024**” dapat terealisasi dengan baik. Shalawat dan salam selalu tercurah untuk Nabi Muhammad Shalallahu 'Alaihi Wasallam yang telah membawa umatnya kepada peradaban yang lebih baik.

Salah satu poin penting dalam menyusun Perencanaan pembangunan yang tepat sasaran serta menjawab permasalahan daerah diperlukan data yang akurat, berkesinambungan serta terjamin validitasnya.

Ketersediaan data statistik yang tepat menjadi landasan utama dalam melakukan perumusan kebijakan pembangunan, alat kontrol terhadap implementasi perencanaan, dan evaluasi terhadap kinerja Pemerintah khususnya Pemerintah Daerah. Data dan informasi yang update akan menggambarkan kondisi riil baik secara makro maupun mikro yang dijadikan dasar bagi proses perencanaan strategis dan arah kebijakan, serta mendesain program kegiatan daerah dalam rangka mewujudkan Kabupaten Agam Maju, Masyarakat Sejahtera, Menuju Agam Mandiri, Berprestasi yang Madani.

Saya menyambut baik penerbitan Buku Statistik Sektoral ini sebagai referensi sumber data yang lengkap dan tepercaya untuk kemajuan Kabupaten Agam, sekaligus mengucapkan terima kasih kepada semua pihak terkait yang telah berpartisipasi dan berkontribusi dalam penyusunan.

Demikian sambutan disampaikan, semoga Allah Subhanahu Wa Ta'ala selalu meridhoi kita dalam melaksanakan pembangunan di Kabupaten Agam,
Terima Kasih

Lubuk Basung, Juni 2024
BUPATI AGAM



ANDRI WARMAN



KATA PENGANTAR

Dinas Komunikasi dan Informatika Kabupaten Agam menyusun dan menerbitkan buku "**STATISTIK SEKTORAL**" KABUPATEN AGAM **2024**", buku ini berisi data dan informasi tentang Kabupaten Agam, yang bersumber dari kompilasi administrasi data Statistik Sektor Organisasi Perangkat Daerah (OPD), Instansi Vertikal, BUMN dan BUMD di Kabupaten Agam periode 1 Januari 2023 sampai dengan 31 Desember 2023.

Penghargaan dan ucapan terima kasih disampaikan kepada semua pihak, khususnya perangkat daerah di lingkungan Pemerintah Kabupaten Agam, instansi vertikal, BUMN dan BUMD yang berkenan menyampaikan data dan informasi hingga terwujudnya buku ini, sekaligus dan harapan kerjasama yang telah terbina senantiasa terus-menerus kita tingkatkan.

Harapan kami semoga buku ini dapat menjadi acuan semua pihak dalam penyusunan perencanaan dan melaksanakan pembangunan serta berbagai kajian ilmiah. Masukan dan saran dari semua pihak sangat diharapkan untuk perbaikan dan kesempurnaan masa yang akan datang, dapat disampaikan ke email: diskominfo@agamkab.go.id.

Lubuk Basung, Juni 2024

Kepala Dinas Komunikasi dan
Informatika Kabupaten Agam,

SYATRIA, S.Sos., M.Si

Pembina Utama Muda

NIP. 196906231993081001

DAFTAR ISI

PETA ADMINISTRASI WILAYAH KABUPATEN AGAM.....	V
BUPATI AGAM.....	VII
SAMBUTAN BUPATI AGAM	IX
KATA PENGANTAR	XI
DAFTAR ISI.....	XIII
DAFTAR TABEL.....	XV
1. DATA UMUM.....	1
1.1 Geografis dan Iklim	3
1.2 Pemerintah	15
1.3 Penduduk dan Ketenagakerjaan	47
2. SOSIAL.....	69
2.1 Kesehatan	71
2.2 Pendidikan.....	147
2.3 Agama dan Sosial Lainnya.....	227
3. SUMBER DAYA ALAM	261
3.1 Hortikultura	263
3.2 Perkebunan	295
3.3 Tanaman Pangan	313
3.4 Peternakan.....	327
3.5 Perikanan	339
3.6 Energi	349
3.7 Lingkungan Hidup.....	355



4. INFRASTRUKTUR	361
4.1 Perumahan Dan Pemukiman.....	363
4.2 Transportasi.....	367
4.3 Pariwisata	381
4.4 Telekomunikasi dan Informatika	403
5. KEUANGAN	413
5.1 Keuangan Pemerintah.....	415
5.2 Koperasi.....	425
5.3 Perbankan.....	431
5.4 Industri.....	451
6. POLITIK DAN HUKUM	457
6.1 Politik.....	459
6.2 Hukum	469

DAFTAR TABEL

1. DATA UMUM	1
1.1 GEOGRAFIS DAN IKLIM	3
1.1.1 Luas dan Ibu Kota Kecamatan di Kabupaten Agam, 2023.....	5
1.1.2 Tinggi Wilayah, Jarak Ke Ibukota Kabupaten dan Jumlah Pulau Menurut Kecamatan Di Kabupaten Agam, 2023.....	6
1.1.3 Letak Geografis Kabupaten Agam, 2023	7
1.1.4 Jarak antar Ibukota Kecamatan di Kabupaten Agam, 2023	8
1.1.5 Nama-nama Sungai Menurut Kecamatan di Kabupaten Agam, 2023.....	9
1.1.6 Pengamatan Unsur Iklim Menurut Bulan di Stasiun GAW Bukit Kototabang, 2023.....	13
1.2 PEMERINTAHAN	15
1.2.1 Jumlah Nagari, Jorong dan Luas Wilayah Menurut Kecamatan di Kabupaten Agam, 2023	20
1.2.2 Daftar Nagari, Jorong dan Luas Wilayah Menurut Kecamatan di Kabupaten Agam, 2023	20
1.2.3 Jumlah Nagari Jumlah Nagari Madani Berdasarkan level Menurut Kecamatan di Kabupaten Agam, 2023	38
1.2.4 Jumlah Nagari Berdasarkan Status IDM Menurut Kecamatan di Kabupaten Agam, 2023	39
1.2.5 Jumlah Pegawai Negeri Sipil Daerah Menurut OPD/tempat tugas dan Tingkat Pendidikan di Kabupaten Agam, 2023	40
1.2.6 Jumlah PPPK Menurut Unit Kerja Berdasarkan Tingkat Pendidikan di Kabupaten Agam, 2023	43
1.2.7 Jumlah Aparatur Sipil Negara (PNS dan PPPK) Menurut Unit Kerja Berdasarkan Tingkat Pendidikan di Kabupaten Agam, 2023.....	46
1.2.8 Jumlah Pegawai PTT dan Kontrak menurut Unit Kerja di Kabupaten Agam, 2023.....	49

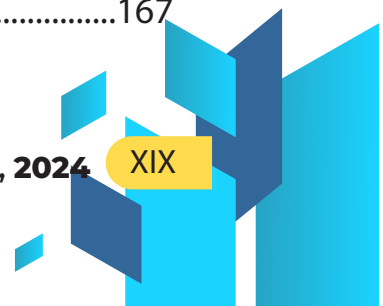
1.2.9	Jumlah Pegawai Negeri Sipil Menurut Jabatan dan Jenis Kelamin di Kabupaten Agam, 2021 - 2023.....	51
1.2.10	Jumlah Pegawai Negeri Sipil Menurut Tingkat Kepangkatan dan Jenis Kelamin di Kabupaten Agam, 2023	54
1.2.11	Jumlah Pegawai Pemerintah dengan Perjanjian Kerja (PPPK) menurut Tingkat Kepangkatan dan Jenis Kelamin di Kabupaten Agam, tahun 2023	55
1.2.12	Jumlah Pegawai Negeri Sipil Menurut Tingkat Pendidikan dan Jenis Kelamin di Kabupaten Agam, 2021 – 2023	56
1.2.13	Jumlah Pegawai Pemerintah dengan Perjanjian Kerja (PPPK) menurut Tingkat Pendidikan dan Jenis Kelamin di Kabupaten Agam, tahun 2023	59
1.2.14	Jumlah Pegawai Negeri Sipil di Lingkungan Pemerintah Kabupaten Agam yang telah Mengikuti Pelatihan Perjenjang , 2021 – 2023	60
1.3	PENDUDUK DAN KETENAGAKERJAAN.....	63
1.3.1	Jumlah Penduduk Menurut Kecamatan dan Jenis Kelamin di Kabupaten Agam, 2022 – 2023	65
1.3.2	Tingkat Kepadatan Penduduk Menurut Kecamatan dan Jenis Kelamin di Kabupaten Agam, 2023	67
1.3.3	Jumlah Penduduk Menurut Kelompok Umur dan jenis kelamin di Kabupaten Agam, 2022 – 2023	68
1.3.4	Jumlah Penduduk dan Kepala keluarga di Kabupaten Agam, 2022 – 2023	70
1.3.5	Jumlah Penduduk Menurut Pendidikan dan Jenis Kelamin di Kabupaten Agam, 2022-2023	72
1.3.6	Jumlah Penduduk Menurut Pekerjaan dan Jenis Kelamin di Kabupaten Agam, 2022-2023	74
1.3.7	Jumlah Penduduk yang Memiliki KTP Elektronik Menurut Kecamatan di Kabupaten Agam, 2022-2023.....	76
1.3.8	Jumlah Penduduk Menurut Status Perkawinan dan Jenis Kelamin di Kabupaten Agam, 2022 – 2023	78

1.3.9	Pertumbuhan Penduduk Menurut Kecamatan di Kabupaten Agam, 2022 – 2023	80
1.3.10	Jumlah Penduduk Menurut Kelompok Umur di Kabupaten Agam, 2022-2023.....	81
1.3.11	Jumlah Penduduk Menurut Agama yang dianut di Kabupaten Agam, 2022-2023.....	83
1.3.12	Distribusi Penduduk Menurut Kecamatan dan Agama yang dianut di Kabupaten Agam, 2022-2023.....	85
1.3.13	Jumlah Penduduk Menurut Agama yang dianut dan Kecamatan di Kabupaten Agam, 2021-2023	99
1.3.14	Jumlah Penduduk Berdasarkan Jenis Kelamin dan KK Menurut Nagari 2023	102
1.3.15	Jumlah Penduduk Berumur 15 Tahun Keatas Menurut Jenis Kegiatan Selama Seminggu yang Lalu dan Jenis Kelamin di Kabupaten Agam, 2023.....	106
1.3.16	Penduduk Berumur 15 Tahun ke Atas Menurut Pendidikan Tertinggi yang Ditamatkan dan Jenis Kegiatan Selama Seminggu yang Lalu di Kabupaten Agam, 2023	107
1.3.17	Penduduk Berumur 15 Tahun Ke Atas yang Bekerja Selama Seminggu yang Lalu Menurut Status Pekerjaan Utama dan Jenis Kelamin di Kabupaten Agam, 2023	109
1.3.18	Penduduk Angkatan Kerja yang Bekerja Menurut Tingkat Pendidikan dan Jenis Kelamin di Kabupaten Agam, 2023	110
1.3.19	Penduduk Angkatan Kerja yang Bekerja Menurut Status Pekerjaan Utama dan Jenis Kelamin di Kabupaten Agam, 2023	111
1.3.20	Jumlah Pencari Kerja yang Terdaftar Menurut Tingkat Pendidikan yang ditamatkan, 2022-2023	112
1.3.21	Jumlah Pencari Kerja Menurut Kelompok Umur dan Kecamatan, di Kabupaten Agam, 2023	113
2.	SOSIAL	115
2.1	KESEHATAN	117



2.1.1	Jumlah Rumah Sakit Umum dan Rumah Sakit Khusus Menurut Kecamatan di Kabupaten Agam, 2021 - 2023	119
2.1.2	Jumlah Puskesmas Menurut Kecamatan di Kabupaten Agam, 2021 - 2023	120
2.1.3	Jumlah Klinik Pratama dan Posyandu Menurut Kecamatan di Kabupaten Agam, 2021-2023	121
2.1.4	Jumlah Puskesmas Pembantu dan Polkesri Menurut Kecamatan di Kabupaten Agam, 2021 - 2023	122
2.1.5	Jumlah Polindes dan Apotek Menurut Kecamatan di Kabupaten Agam, 2021 - 2023	123
2.1.6	Jumlah Tempat Praktek Dokter dan Tempat Bidan Menurut Kecamatan di Kabupaten Agam, 2021 - 2023	124
2.1.7	Tenaga Kesehatan Menurut Kecamatan di Kabupaten Agam, 2022 - 2023	125
2.1.8	Jumlah Kunjungan Ibu Hamil ke Puskesmas Menurut Kecamatan di Kabupaten Agam, 2022 - 2023	129
2.1.9	Jumlah Sasaran Ibu Melahirkan dan Jumlah Kematian Ibu Menurut Kecamatan di Kabupaten Agam, 2022 - 2023	131
2.1.10	Jumlah Kematian Ibu Menurut Penyebab Kematian Menurut Kecamatan di Kabupaten Agam, 2022 - 2023	133
2.1.11	Jumlah Kematian Ibu Menurut Penolong Persalinan Menurut Kecamatan di Kabupaten Agam, 2022 - 2023	135
2.1.12	Jumlah Kematian Ibu Menurut Tempat Bersalin dan Kecamatan di Kabupaten Agam, 2022 - 2023	136
2.1.13	Jumlah Kunjungan Bayi ke Puskesmas Menurut Kecamatan di Kabupaten Agam, 2022 - 2023	138
2.1.14	Jumlah Bayi Lahir Hidup dan Jumlah Kematian Bayi Menurut Kecamatan di Kabupaten Agam, 2022 - 2023	139
2.1.15	Jumlah Kematian Bayi (0-7 Hari) Menurut Penyebab Kematian Menurut Kecamatan di Kabupaten Agam, 2023	140

2.1.16	Kematian Bayi (0-7 Hari) Menurut Penolong Persalinan Menurut Kecamatan di Kabupaten Agam, 2022 - 2023	142
2.1.17	Jumlah Kematian Bayi (8-28 Hari) Menurut Penyebab Kematian di Kabupaten Agam, 2023.....	143
2.1.18	Jumlah Kematian Bayi (8-28 Hari) Menurut Penolong Persalinan di Kabupaten Agam, 2022 - 2023	145
2.1.19	Jumlah Kematian Bayi (0-1 Tahun) Menurut Penyebab Kematian dan Kecamatan di Kabupaten Agam, 2023	146
2.1.20	Jumlah Kematian Bayi (0-1 Tahun) Menurut Penolong Persalinan Menurut Kecamatan di Kabupaten Agam, 2022 - 2023	148
2.1.21	Jumlah Kasus Keguguran (Abortus), Lahir Mati, Kematian (0-7 Hari), dan Kematian Balita (Usia 1-5 Tahun) Menurut Kecamatan di Kabupaten Agam, 2023.....	149
2.1.22	Penyebab Kematian Anak Balita Usia 1 - 5 Tahun Menurut Kecamatan di Kabupaten Agam, 2022-2023	150
2.1.23	Jumlah Pemeriksaan Berat Badan Lahir Rendah (BBLR) Bayi Baru Lahir Menurut Jenis Kelamin dan Kecamatan di Kabupaten Agam, 2022 - 2023	152
2.1.24	Jumlah Bayi 0 - 6 Tahun diberi ASI Eksklusif Menurut Kecamatan di Kabupaten Agam, 2022 - 2023	154
2.1.25	Cakupan Layanan Kesehatan Bayi Menurut Kecamatan di Kabupaten Agam, 2022-2023	156
2.1.26	Jumlah Posyandu Menurut Strata dan Kecamatan di Kabupaten Agam, 2023.....	158
2.1.27	Jumlah Imunisasi Bayi Menurut Jenis dan Kecamatan di Kabupaten Agam, 2023.....	159
2.1.28	Status Gizi Balita Menurut Kecamatan di Kabupaten Agam, 2023	163
2.1.29	Balita Gizi Buruk yang Mendapat Perawatan Menurut Kecamatan di Kabupaten Agam, 2023	166
2.1.30	Ibu Hamil Anemia dan Kekurangan Energi Kronis (KEK) Menurut Kecamatan di Kabupaten Agam, 2023.....	167



2.1.31	Jumlah Kasus Baru TB BTA+, Kasus TB dan Kasus TB pada Anak (0-14 Tahun) Menurut Kecamatan di Kabupaten Agam, 2023	169
2.1.32	Jumlah Kasus Diare Menurut Jenis Kelamin dan Kecamatan di Kabupaten Agam, 2023	170
2.1.33	Jumlah Kasus Demam Berdarah Dengue (DBD) Menurut Jenis Kelamin dan Kecamatan di Kabupaten Agam, 2023.....	171
2.1.34	Jumlah Pengukuran Tekanan Darah Penduduk Usia 18 Tahun ke Atas dan Kondisinya Menurut Jenis Kelamin dan Kecamatan di Kabupaten Agam, 2023.....	172
2.1.35	Jumlah Temuan Kasus TB Paru Menggunakan Indikator SPM (terduga TB) Menurut Kecamatan di Kabupaten Agam 2021-2023	173
2.1.36	Jumlah Puskesmas yang Melaksanakan Survelen Menurut Kecamatan di Kabupaten Agam, 2021-2023.....	174
2.1.37	Jumlah Puskesmas yang Memiliki Pengelolaan Limbah Medis Sesuai Standar Menurut Kecamatan di Kabupaten Agam, 2021-2023	175
2.1.38	Jumlah Puskesmas Melaksanakan Layanan Upaya Berhenti Merokok (UBM) Menurut Kecamatan di Kabupaten Agam, 2021-2023	176
2.1.39	Jumlah Anak Stunting Menurut Kecamatan di Kabupaten Agam, 2021-2023	177
2.1.40	Jumlah Desa/Kelurahan/Nagari Bebas Stunting (Prevalensi Stunting <14%) Menurut Kecamatan di Kabupaten Agam, 2021-2023	178
2.1.41	Jumlah Tenaga Medis dan Paramedis di Rumah Sakit Umum Lubuk Basung Menurut Status Kepegawaian, 2023.....	179
2.1.42	Jumlah Pasien Rawat Inap di Rumah Sakit Umum Lubuk Basung Menurut Unit Rawatan dan Bulanan, 2023	180
2.1.43	Jumlah Pasien Rawat Jalan di Rumah Sakit Umum Lubuk Basung Menurut Bagian dan Bulan, 2023	182
2.1.44	Jumlah Fasilitas Kesehatan Pada Rumah Sakit Daerah Lubuk Basung, 2019 – 2023	185

2.1.45	Target dan Realisasi Peserta KB Aktif Menurut Kecamatan di Kabupaten Agam, 2023.....	186
2.1.46	Target dan Realisasi Peserta KB Baru Menurut Kecamatan di Kabupaten Agam, 2023.....	187
2.1.47	Jumlah Klinik KB, Klinik Pembantu, Pos KB dan Sub Pos KB Desa Menurut Kecamatan di Kabupaten Agam, 2023	188
2.1.48	Jumlah Pemakai Mix Kontrasepsi KB Aktif Menurut Jenis dan Kecamatan di Kabupaten Agam, 2023.....	189
2.2	PENDIDIKAN	191
2.2.1	Jumlah Taman Kanak-Kanak (TK) Negeri dan Swasta Menurut Kecamatan di Kabupaten Agam, Tahun Ajaran 2021/2022-2023/2024.....	193
2.2.2	Jumlah Guru Taman Kanak-Kanak (TK) Negeri dan Swasta Menurut Kecamatan di Kabupaten Agam, Tahun Ajaran 2021/2022-2023/2024	195
2.2.3	Jumlah Murid Taman Kanak-Kanak (TK) Negeri dan Swasta Menurut Kecamatan di Kabupaten Agam, Tahun Ajaran 2021/2022-2023/2024	197
2.2.4	Rasio Murid-Guru Taman Kanak-Kanak (TK) Negeri dan Swasta Menurut Kecamatan di Kabupaten Agam, Tahun Ajaran 2021/2022-2023/2024	199
2.2.5	Jumlah Sekolah, Guru, Murid dan Rasio Murid-Guru Raudatul Athfal (RA) Menurut Kecamatan di Kabupaten Agam, Tahun Ajaran 2021/2022-2023/2024	201
2.2.6	Jumlah Sekolah Dasar (SD) Negeri dan Swasta Menurut Kecamatan di Kabupaten Agam, Tahun Ajaran 2021/2022 - 2023/2024	203
2.2.7	Jumlah Guru Sekolah Dasar (SD) Negeri dan Swasta Menurut Kecamatan di Kabupaten Agam, Tahun Ajaran 2021/2022-2023/2024.....	205
2.2.8	Jumlah Murid Sekolah Dasar (SD) Negeri dan Swasta Menurut Kecamatan di Kabupaten Agam, Tahun Ajaran 2021/2022-2023/2024.....	207
2.2.9	Jumlah Murid-Guru Sekolah Dasar (SD) Negeri dan Swasta Menurut Kecamatan di Kabupaten Agam, Tahun Ajaran 2021/2022-2023/2024	209

2.2.10	Jumlah Guru SD yang memiliki Sertifikat Pendidik dan Menerima Tunjangan, Menurut Kecamatan di Kabupaten Agam, 2023.....	211
2.2.11	Jumlah Rombongan Belajar (Rombel) dan Jumlah Ruang Kelas Sekolah Dasar (SD) Menurut Kecamatan di Kabupaten Agam, 2023	212
2.2.12	Kondisi Ruang Kelas dan Jumlah Fasilitas Lainnya pada Sekolah Dasar (SD) Menurut Kecamatan di Kabupaten Agam, 2023	213
2.2.13	Jumlah Madrasa Ibtidaiyah (MI) Negeri dan Swasta Menurut Kecamatan di Kabupaten Agam, Tahun Ajaran 2021/2022-2023/2024	214
2.2.14	Jumlah Guru Madrasah Ibtidaiyah (MI) Negeri dan Swasta Menurut Kecamatan di Kabupaten Agam, Tahun Ajaran 2021/2022 - 2023/2024	216
2.2.15	Jumlah Murid Madrasah Ibtidaiyah (MI) Negeri dan Swasta Menurut Kecamatan di Kabupaten Agam, Tahun 2021/2022 -2023/2024	218
2.2.16	Rasio Murid-Guru Madrasah Ibtidaiyah (MI) Negeri dan Swasta Menurut Kecamatan di Kabupaten Agam, Tahun Ajaran 2021/2022-2023/2024	220
2.2.17	Jumlah Sekolah Menengah Pertama (SMP) Negeri dan Swasta Menurut Kecamatan di Kabupaten Agam, Tahun Ajaran 2021/2022 - 2023/2024	222
2.2.18	Jumlah Guru Sekolah Menengah Pertama (SMP) Negeri dan Swasta Menurut Kecamatan di Kabupaten Agam, Tahun Ajaran 2021/2022 - 2023/2024	201
2.2.19	Jumlah Murid Sekolah Menengah Pertama (SMP) Negeri dan Swasta Menurut Kecamatan di Kabupaten Agam, Tahun Ajaran 2021/2022 - 2023/2024	226
2.2.20	Rasio Murid-Guru Sekolah Menengah Pertama (SMP) Negeri dan Swasta Menurut Kecamatan di Kabupaten Agam, Tahun Ajaran 2021/2022 - 2023/2024	228
2.2.21	Jumlah Guru SMP yang memiliki Sertifikat Pendidik dan Menerima Tunjangan, Menurut Kecamatan di Kabupaten Agam, 2023.....	230

2.2.22	Jumlah Rombongan Belajar (Rombel) dan Jumlah Ruang Kelas Sekolah Menengah Pertama (SMP) Menurut Kecamatan di Kabupaten Agam, 2023.....	231
2.2.23	Kondisi Ruang Kelas dan Jumlah Fasilitas Lainnya pada Sekolah Menengah Pertama (SMP) Menurut Kecamatan di Kabupaten Agam, 2023.....	232
2.2.24	Jumlah Madrasah Tsanawiyah (MTs) Negeri dan Swasta Menurut Kecamatan di Kabupaten Agam, Tahun Ajaran 2021/2022 - 2023/2024.....	233
2.2.25	Jumlah Guru Madrasah Tsanawiyah (MTs) Negeri dan Swasta Menurut Kecamatan di Kabupaten Agam, Tahun Ajaran 2021/2022 - 2023/2024	235
2.2.26	Jumlah Murid Madrasah Tsanawiyah (MTs) Negeri dan Swasta Menurut Kecamatan di Kabupaten Agam, Tahun Ajaran 2021/2022 - 2023/2024	237
2.2.27	Rasio Murid-Guru Madrasah Tsanawiyah (MTs) Negeri dan Swasta Menurut Kecamatan di Kabupaten Agam, Tahun Ajaran 2021/2022 - 2023/2024.....	239
2.2.28	Jumlah Sekolah Menengah Atas (SMA) Menurut Kecamatan di Kabupaten Agam, Tahun Ajaran 2021/2022 - 2023/2024.....	241
2.2.29	Jumlah Guru Sekolah Menengah Atas (SMA) Menurut Kecamatan di Kabupaten Agam, Tahun Ajaran 2021/2022 - 2023/2024	243
2.2.30	Jumlah Murid Sekolah Menengah Atas (SMA) Menurut Kecamatan di Kabupaten Agam, Tahun Ajaran 2021/2022 - 2023/2024	245
2.2.31	Rasio Murid-Guru Sekolah Menengah Atas (SMA) Menurut Kecamatan di Kabupaten Agam, Tahun Ajaran 2021/2022 - 2023/2024.....	247
2.2.32	Jumlah Sekolah Menengah Kejuruan (SMK) Menurut Kecamatan di Kabupaten Agam, Tahun Ajaran 2021/2022 - 2023/2024	249
2.2.33	Jumlah Guru Sekolah Menengah Kejuruan (SMK) Menurut Kecamatan di Kabupaten Agam, Tahun Ajaran 2021/2022 - 2023/2024	251
2.2.34	Jumlah Murid Sekolah Menengah Kejuruan (SMK) Menurut Kecamatan di Kabupaten Agam, Tahun Ajaran 2021/2022 - 2023/2024.....	253

2.2.35	Rasio Murid-Guru Sekolah Menengah Kejuruan (SMK) Menurut Kecamatan di Kabupaten Agam, Tahun Ajaran 2021/2022 – 2023 /2024	255
2.2.36	Jumlah Madrasah Aliyah (MA) Menurut Kecamatan di Kabupaten Agam, Tahun Ajaran 2021/2022 - 2023/2024	257
2.2.37	Jumlah Guru Madrasah Aliyah (MA) Menurut Kecamatan di Kabupaten Agam, Tahun Ajaran 2021/2022 - 2023/2024	259
2.2.38	Jumlah Murid Madrasah Aliyah (MA) Menurut Kecamatan di Kabupaten Agam, Tahun Ajaran 2021/2022 - 2023/2024	261
2.2.39	Rasio Murid-Guru Madrasah Aliyah (MA) Menurut Kecamatan di Kabupaten Agam, Tahun Ajaran 2021/2022 - 2023/2024	263
2.2.40	Nama, Alamat, dan Penyelenggara Pusat Kegiatan Belajar Masyarakat (PKBM) di Kabupaten Agam, 2023.....	265
2.2.41	Daftar Pusat Kegiatan Belajar (PKBM), Paket A, B dan C di Kabupaten Agam, 2023.....	266
2.2.42	Jumlah Pegawai Negeri Sipil UIN Bukittinggi Menurut Pangkat/Golongan, 2023	269
2.2.43	Jumlah Pegawai Negeri Sipil UIN Bukittinggi Menurut Tingkat Pendidikan, 2023	270
2.2.44	Jumlah Mahasiswa Universitas Islam Negeri (UIN) Bukittinggi Menurut Fakultas, 2021-2023	271
2.3	AGAM DAN SOSIAL LAINNYA	273
2.3.1	Jumlah Tempat Peribadatan Menurut Kecamatan di Kabupaten Agam, 2023.....	275
2.3.2	Jumlah Ulama, Mubaligh dan Khatib Menurut Kecamatan di Kabupaten Agam, 2023.....	276
2.3.3	Jumlah Hewan Qurban Hari Raya Idul Adha Menurut Kecamatan di Kabupaten Agam, 2023	277
2.3.4	Jumlah Jemaah Haji dan Jemaah Haji Meninggal menurut Kecamatan di Kabupaten Agam, 2023.....	278
2.3.5	Program Pendistribusian Dana Badan Amil Zakat Kabupaten Agam (000 rupiah), 2019 - 2023.....	279

2.3.6	Program Pendistribusian Dana Badan Amil Zakat Kabupaten Agam (000 Rupiah), 2023.....	280
2.3.7	Bencana Alam Menurut Jenis Kejadian dan Kecamatan di Kabupaten Agam, 2023.....	281
2.3.8	Jumlah Peralatan Penanggulangan Bencana dan Kondisi di Kabupaten Agam, 2023.....	282
2.3.9	Jumlah Desa/Kelurahan/Nagari yang Mengalami Bencana Alam Menurut Kecamatan di Kabupaten Agam, 2021 - 2023	284
2.3.10	Banyaknya Kecelakaan Lalu Lintas Korban dan Kerugian Kabupaten Agam pada Wilayah Hukum Polres Agam,2023	287
2.3.11	Sepuluh Tindak Pidana Terbesar pada Wilayah Hukum Polres Agam, 2023.....	288
2.3.12	Tindak Pidana Menurut Kecamatan pada Wilayah Hukum Polres Agam, 2023.....	289
2.3.13	Banyaknya SIM yang dikeluarkan Polres Agam, 2023.....	290
2.3.14	Data Pelanggaran Perda pada Satuan Polisi Pamong Praja dan Pemadam Kebakaran Kabupaten Agam, 2023	291
2.3.15	Jumlah Sarana dan Prasarana Berdasarkan Kondisi POLPP dan Damkar 2023	292
2.3.16	Jumlah Penanganan Kebakaran Menurut Kecamatan di Kabupaten Agam, 2022 - 2023.....	293
2.3.17	Jumlah Perkara yang Diterima dan Diputuskan Menurut Jenisnya di Pengadilan Agama Maninjau Kbupaten Agam, 2023	294
2.3.18	Jumlah Perkara yang Diterima dan Diputus Pengadilan Agama Maninjau Menurut Bulan di Kabupaten Agam, 2023.....	295
2.3.19	Jumlah Perkara pada Pengadilan Agama Maninjau Menurut Kondisi dan Wilayah Hukum, 2023.....	297
2.3.20	Jumlah Perceraian pada Pengadilan Agama Maninjau Menurut Wilayah Hukum, 2023	299



2.3.21	Jumlah Perceraian pada Pengadilan Agama Maninjau Menurut Faktor Penyebab, 2023	300
2.3.22	Jumlah Perceraian pada Pengadilan Agama Maninjau Menurut Bulan, 2023	301
2.3.23	Jumlah Perkara yang Diterima dan Diputuskan Menurut Jenisnya di Pengadilan Agama Lubuk Basung Kabupaten Agam, 2021 -2023	302
2.3.24	Jumlah Perkara yang Diterima dan Diputus Pengadilan Agama Lubuk Basung Menurut Bulan, 2023	303
2.3.25	Jumlah Perkara pada Pengadilan Agama Lubuk Basung Menurut Kondisi dan Wilayah Hukum, 2023	305
2.3.26	Jumlah Perceraian pada Pengadilan Agama Lubuk Basung Menurut Wilayah Hukum, 2023	307
2.3.27	Jumlah Perceraian pada Pengadilan Agama Lubuk Basung Menurut Faktor Penyebab, 2023	308
2.3.28	Jumlah Perceraian pada Pengadilan Agama Lubuk Basung Menurut Bulan, 2023	309
2.3.29	Jumlah Perkara Perdata dan Pidana pada pengadilan Negeri Lubuk Basung Menurut Kecamatan di Kabupaten Agam, 2023	310
2.3.30	Rincian Perkara Perdata, Pidana, Lalu Lintas Lainnya yang Masuk Pengadilan Negeri Lubuk Basung Menurut Bulan, Tahun 2023....	311
2.3.31	Jenis Perkara Pidana dan Jumlah Terdakwa pada pengadilan Negeri Lubuk Basung Menurut Kecamatan di Kabupaten Agam, 2023	313
2.3.32	Jumlah Perkara yang Masuk Kejaksaan Negeri di Kabupaten Agam Menurut Bulan, Tahun 2023	314
2.3.33	Jumlah Penanganan Perkara yang Masuk Kejaksaan Negeri di Kabupaten Agam, 2023	315
2.3.34	Tindakan Pidana Khusus Menurut Jenisnya pada Lembaga Pemasyarakatan di Wilayah Kabupaten Agam, 2023	316

2.3.35	Jumlah Narapidana Menurut Jenis Kelamin dan Lama Hukum pada Lembaga Pemasyarakatan di Wilayah Kabupaten Agam, 2023	317
2.3.36	Tindakan Pidana Umum Menurut Jenisnya pada Lembaga Pemasyarakatan di Wilayah Kabupaten Agam, 2023	318
2.3.37	Garis Kemiskinan, Jumlah, dan Persentase Penduduk Miskin di Kabupaten Agam, 2016 - 2023	319
2.3.38	Indeks Kedalaman Kemiskinan dan Indeks Keparahan Kemiskinan di Kabupaten Agam, 2016–2023	320
2.3.39	Penyaluran Bansos Menurut Kecamatan di Kabupaten Agam, 2022-2023	321
2.3.40	Penyaluran PKH Menurut Kecamatan di Kabupaten Agam, 2022 – 2023	322
2.3.41	Penyaluran Bantuan Langsung Tunai (BLT) Menurut Kecamatan di Kabupaten Agam, 2022 – 2023	323
2.3.42	Penyaluran Permakanan dan Sandang bagi Lanjut Usia Terlantar, Anak Terlantar dan Disabilitas Terlantar Menurut Kecamatan di Kabupaten Agam, 2022 – 2023	324
2.3.43	Penyaluran Alat Bantu Bagi Disabilitas Menurut Kecamatan di Kabupaten Agam, 2022 – 2023	325
2.3.44	Penyaluran WRSE (Wanita Rawan Sosial Ekonomi) Menurut Kecamatan di Kabupaten Agam, 2022 – 2023	326
2.3.45	Penyaluran KUBE (Kelompok Usaha Bersama) Menurut Kecamatan di Kabupaten Agam, 2022 – 2023	327
3.	SUMBER DAYA ALAM.....	329
3.1	HORTIKULTURA	331
3.1.1	Luas Panen Tanaman Sayuran Menurut Kecamatan dan Jenis Tanaman di Kabupaten Agam (ha), 2021 - 2023	333
3.1.2	Produksi Tanaman Sayuran Menurut Kecamatan dan Jenis Tanaman di Kabupaten Agam (kuintal), 2021-2023.....	338

3.1.3	Luas Panen Tanaman Sayuran dan Buah - buahan Semusim Menurut Jenis Tanaman di Kabupaten Agam (ha), 2021 – 2023	343
3.1.4	Produksi Tanaman Sayuran dan Buah - buahan Semusim Menurut Jenis Tanaman di Kabupaten Agam (kuintal), 2021 - 2023	345
3.1.5	Luas Panen Tanaman Biofarmaka Menurut Kecamatan dan Jenis Tanaman di Kabupaten Agam (m ²), 2021 - 2023.....	347
3.1.6	Produksi Tanaman Biofarmaka Menurut Kecamatan dan Jenis Tanaman di Kabupaten Agam (kg), 2021 - 2023	350
3.1.7	Luas Panen Tanaman Biofarmaka Menurut Jenis Tanaman di Kabupaten Agam (m ²), 2021 - 2023	353
3.1.8	Produksi Tanaman Biofarmaka Menurut Jenis Tanaman di Kabupaten Agam (m ²), 2021 - 2023	354
3.1.9	Produksi Buah - buahan Menurut Kecamatan dan Jenis Tanaman di Kabupaten Agam (kuintal), 2021 - 2023	355
3.1.10	Produksi Buah - buahan Menurut Kecamatan dan Jenis Tanaman di Kabupaten Agam (kuintal), 2021 - 2023	361
3.2	PERKEBUNAN	363
3.2.1	Luas Areal tanaman Perkebunan Menurut Kecamatan dan Jenis Tanaman di Kabupaten Agam (ha) 2021 - 2023	365
3.2.2	Produksi Perkebunan Menurut Kecamatan dan Jenis Tanaman di Kabupaten Agam (ton), 2021 - 2023	373
3.3	TANAMAN PANGAN	381
3.3.1	Luas Panen, Produksi dan Produktivitas Padi Sawah Menurut Kecamatan di Kabupaten Agam (ha), 2021 - 2023.....	383
3.3.2	Luas Panen, Produksi dan Produktivitas Jagung Menurut Kecamatan di Kabupaten Agam (ha), 2021 - 2023.....	385
3.3.3	Luas Lahan Tegal/Kebun, Ladang Huma dan Lahan Sementara yang Tidak Diusahakan Menurut Kecamatan di Kabupaten Agam (ha), 2021 - 2023	387

3.3.4	Luas Panen, Produksi dan Produktivitas Ubi Kayu Menurut Kecamatan di Kabupaten Agam, 2023	389
3.3.5	Luas Panen, Produksi dan Produktivitas Ubi Jalar Menurut Kecamatan di Kabupaten Agam, 2023	390
3.3.6	Luas Panen(Ha), Produktivitas(Tin/Ha) dan GKG(Ton) Padi Sawah Menurut Bulan di Kabupaten Agam, 2023	391
3.3.7	Banyaknya Mesin Pengolah Jagung Menurut Kecamatan di Kabupaten Agam, 2023.....	392
3.3.8	Banyaknya Mesin Pengolah Tanah Menurut Kecamatan di Kabupaten Agam, 2023.....	393
3.3.9	Banyaknya Mesin Pengolah Gabah Menurut Kecamatan di Kabupaten Agam, 2023.....	394
3.3.10	Jumlah Kelompok Tani Menurut Kecamatan di Kabupaten Agam, 2023	395
3.4	PETERNAKAN	397
3.4.1	Jumlah Sapi, Kerbau dan Pemetongannya Menurut Kecamatan di Kabupaten Agam, 2023	399
3.4.2	Jumlah Kambing, Domba dan Pemetongannya Menurut Kecamatan di Kabupaten Agam, 2023.....	400
3.4.3	Produksi Daging (Kg) Menurut Kecamatan dan Jenis Ternak di Kabupaten Agam, 2023	401
3.4.4	Jumlah Unggas Menurut Kecamatan dan Jenis di Kabupaten Agam, 2023.....	402
3.4.5	Jumlah Pemetongan Unggas Menurut Kecamatan dan Jenis di Kabupaten Agam, 2023	403
3.4.6	Jumlah Produksi Telur (kg) Menurut Kecamatan dan Jenis di Kabupaten Agam, 2023.....	404
3.4.7	Produksi Susu Sapi dan Susu Kerbau Menurut Tahun (Liter) di Kabupaten Agam, 2009 - 2023	405
3.4.8	Populasi Ternak Kelinci dan Anjing Menurut Kecamatan di Kabupaten Agam, 2023.....	406

3.4.9	Kasus Gigitan Hewan Penular Rabies (HPR) dan Jenis Tindakan yang Dilakukan Menurut Kecamatan di Kabupaten Agam, 2023	407
3.4.10	Jumlah Tenaga Medik dan Paramedik Veteriner Serta Inseminator Bersertifikat Menurut Kecamatan di Kabupaten Agam, 2023	409
3.5	PERIKANAN	411
3.5.1	Jumlah Produksi Ikan Menurut Pemeliharaan, Penangkapan (ton) dan Kecamatan di Kabupaten Agam, 2023	413
3.5.2	Luas Area dan Produksi Ikan Menurut Kecamatan di Kabupaten Agam, 2023.....	414
3.5.3	Jumlah Produksi Benih Ikan Menurut Pemeliharaan, Penangkapan (ton) dan Kecamatan di Kabupaten Agam, 2003-2023	415
3.5.4	Luas Usaha Budidaya Perikanan Air Tawar Menurut Kecamatan di Kabupaten Agam, 2023	416
3.5.5	Produksi Usaha Budidaya Perikanan Air Tawar Menurut Kecamatan di Kabupaten Agam, 2023.....	417
3.5.6	Luas Usaha Budidaya Perikanan Air Tawar Menurut Kecamatan di Kabupaten Agam, 2023	418
3.5.7	Jumlah Perahu Tanpa Motor dan Kapal Menurut Kecamatan di Kabupaten Agam, 2023	419
3.5.8	Jumlah Pembudidaya, Pengolah Ikan dan Pokmaswas Menurut Kecamatan di Kabupaten Agam, 2023.....	420
3.5.9	Luas Area dan Produksi Tambak Udang Menurut Kecamatan di Kabupaten Agam, 2022-2023.....	421
3.5.10	Jumlah Produksi Olahan Ikan (Ton) Menurut Kecamatan di Kabupaten Agam, 2022-2023.....	422
3.6	ENERGI	423
3.6.1	Daya Terpasang, Produksi, dan Distribusi Listrik PT.PLN (Persero) pada Cabang/Ranting PLN Menurut Jenis Pemakaian di Kabupaten Agam, 2023	425

3.6.2	Daya Terpasang, Produksi, dan Distribusi Listrik PT.PLN (Persero) pada Cabang/Ranting PLN Menurut Jenis Pemakaian di Kabupaten Agam, 2019-2023	426
3.6.3	Jumlah Pelanggan dan Air yang Disalurkan Menurut Kecamatan di Kabupaten Agam, 2023	427
3.7	LINGKUNGAN HIDUP	429
3.7.1	Jumlah Kendaraan Operasional Persampahan Dinas Lingkungan Hidup Menurut Kecamatan di Kabupaten Agam, 2023	431
3.7.2	Pengelolaan Sampah di Kabupaten Agam, 2022-2023	432
4.	INFRASTRUKTUR.....	435
4.1	PERUMAHAN,PEMUKIMAN DAN PERTANAHAN	437
4.1.1	Data Perumahan Rakyat dan Pemukiman di Kabupaten Agam, 2023	439
4.1.2	Jumlah Pengeluaran Sertifikat Hak Milik Menurut Jenis Hak di Kabupaten Agam, 2021-2023.....	440
4.1.3	Luas Tanah berdasarkan Sertifikat Hak Milik Menurut Jenis Hak di Kabupaten Agam, 2022-2023	441
4.2	TRANSPORTASI.....	442
4.2.1	Panjang Jalan (km) Menurut Tingkat Kewenangan Pemerintahan di Kabupaten Agam, 2019 - 2023	444
4.2.2	Panjang Jalan Menurut Jenis Permukaan Jalan (Km) di Kabupaten Agam, 2022-2023	445
4.2.3	Panjang Jalan Menurut Status dan Jenis Permukaan Jalan (Km) di Kabupaten Agam, 2022-2023	447
4.2.4	Panjang Jalan Menurut Status dan Kondisi Permukaan Jalan (Km) di Kabupaten Agam, 2022-2023	448
4.2.5	Panjang Jalan Menurut Status dan Jenis Permukaan Jalan (Km) di Kabupaten Agam, 2022-2023	449
4.2.6	Luas Daerah Irigasi menurut Kecamatan di Kabupaten Agam, 2021-2023	450

4.2.7	Jumlah Irigasi menurut Kecamatan di Kabupaten Agam, 2021-2023	451
4.2.8	Jumlah Kendaraan Wajib Uji di Kabupaten Agam Berdasarkan Jenis Kendaraan (Unit), 2011 - 2023	452
4.2.9	Jumlah Kendaraan Bermotor yang Telah Uji Berkala di UPKB Kabupaten Agam (Unit), 2023	454
4.2.10	Jumlah Kendaraan Bermotor Wajib Uji di UPKB Kabupaten Agam Berdasarkan Status (Unit), 2023	455
4.2.11	Jumlah Kendaraan yang Terdaftar pada Samsat Lubuk Basung Berdasarkan Jenis Kendaraan (Unit), 2023	456
4.2.12	Jumlah Kendaraan Bermotor yang Balik Nama pada Samsat Lubuk Basung Berdasarkan Jenis Kendaraan (Unit), 2023	457
4.2.13	Jumlah Kendaraan yang Terdaftar pada Samsat Bukittinggi Berdasarkan Jenis Kendaraan (Unit), 2023	458
4.2.14	Jumlah Kendaraan Bermotor yang Balik Nama pada Samsat Bukittinggi Berdasarkan Jenis Kendaraan (Unit), 2023	459
4.3	KEBUDAYAAN DAN PARIWISATA	460
4.3.1	Jumlah Rumah Makan/Restoran Menurut Kecamatan di Kabupaten Agam, 2021-2023	462
4.3.2	Jumlah Objek Wisata Menurut Jenis dan Kecamatan di Kabupaten Agam, 2023	463
4.3.3	Jumlah Kelompok Kesenian Daerah Menurut Kecamatan di Kabupaten Agam, 2023	464
4.3.4	Jumlah Situs Cagar Budaya yang terdaftar dan dapat di Lestarkan Menurut Kecamatan di Kabupaten Agam, 2023	466
4.3.5	Daftar Museum dan Jumlah Pengunjung di Kabupaten Agam, 2023	467
4.3.6	Jumlah Kunjungan Wisatawan Menurut Bulan dan Jenis Wisatawan di Kabupaten Agam, 2023	468
4.3.7	Tingkat Penghunian Kamar Hotel Berbintang Menurut Bulan dan Kelas Hotel Kabupaten Agam, 2022-2023*	469

4.3.9	Rata - rata Lama Menginap Tamu Asing pada Hotel Berbintang Menurut Bulan dan Kelas Hotel di Kabupaten Agam, 2022-2023*	471
4.3.10	Rata - rata Lama Menginap Tamu Dalam Negeri pada Hotel Berbintang Menurut Bulan dan Kelas Hotel Kabupaten Agam, 2022-2023	472
4.4	TELEKOMUNIKASI DAN INFORMATIKA	474
4.4.1	Jumlah Kantor Pos Pembantu Menurut Kecamatan di Kabupaten Agam, 2019-2023	476
4.4.2	Jumlah Kantor Pos Pembantu Menurut Kecamatan di Kabupaten Agam, 2010 - 2023	477
4.4.3	Jumlah Surat Ekspres dan Surat Kilat Khusus yang dikirim dan Diterima di Kabupaten Agam, 2023	478
4.4.4	Jumlah Penerimaan dan Pengeluaran Giro dan Cek Pos di Kabupaten Agam, 2010-2023	479
4.4.5	Jumlah Menara Telekomunikasi Berdasarkan Nama Penyedia Menara Telekomunikasi Menurut Kecamatan di Kabupaten Agam, 2023	480
4.4.6	Jumlah Titik Blank Spot (Tidak Ada Sinyal GSM) Menurut Kecamatan di Kabupaten Agam, 2023	482
4.5	KEARSIPAN DAN PERPUSTAKAAN	484
4.5.1	Jumlah Pustaka menurut kecamatan di Kabupaten Agam, 2023	486
4.5.2	Jumlah Jenis Koleksi Perpustakaan Kabupaten Agam, 2021-2023	488
4.5.3	Jumlah Pengunjung Perpustakaan (PEMUSTAKA) daerah Kabupaten Agam 2021-2023	489
4.5.4	Jumlah Tenaga Perpustakaan Kabupaten Agam, 2021-2023	490
4.5.5	Jumlah Fasilitas Perpustakaan Kabupaten Agam, 2021-2023	491
4.5.6	Jumlah Arsip Inaktif di Kabupaten Agam, 2019-2023	492

4.5.7	Jumlah Arsip Statis di Kabupaten Agam 2020-2023	493
4.5.8	Jumlah tenaga Kearsipan di Kabupaten Agam, 2021-2023	494
5.	KEUANGAN.....	496
5.1	KEUANGAN PEMERINTAH	498
5.1.1	Realisasi Pendapatan Pemerintah Kabupaten Agam Menurut Jenis Pendapatan (ribu rupiah), 2022–2023	500
5.1.2	Realisasi Belanja Pemerintah Kabupaten Agam Menurut Jenis Belanja (ribu rupiah), 2022–2023	501
5.1.3	Realisasi Pendapatan Pemerintah Kabupaten Agam Menurut Jenis Pendapatan (ribu rupiah), 2022–2023	502
5.1.4	Target dan Realisasi Pendapatan Daerah Kabupaten Agam, 2023	505
5.2	KOPERASI.....	506
5.2.1	Jumlah Koperasi Aktif Menurut Kecamatan di Kabupaten Agam, 2021–2023	508
5.2.2	Jumlah Objek Wisata Menurut Jenis dan Kecamatan di Kabupaten Agam, 2023.....	510
5.2.3	Jumlah Koperasi dan Anggota Menurut Kecamatan di Kabupaten Agam 2023	509
5.2.4	Jumlah UMKM di Kabupaten Agam menurut Kecamatan, 2021-2023	511
5.3	PERBANKAN	512
5.3.1	Posisi Dana, Giro, Deposito dan Tabungan pada Bank Nagari Cabang Lubuk Basung (Jutaan Rupiah), 2023	514
5.3.2	Posisi Deposito Berjangka Menurut Jangka Waktu Pada Bank Nagari Lubuk Basung (Jutaan Rupiah), 2023.....	515
5.3.3	Jumlah Penabung dan Nilai Tabungan (Jutaan Rupiah) Menurut Jenis Tabungan pada Bank Nagari Cabang Lubuk Basung, 2023	516

5.3.4	Posisi Kredit pada Bank Nagari Cabang Lubuk Basung, 2023.....	517
5.3.5	Jumlah Kantor Bank Menurut Kelompok Bank di Kabupaten Agam, 2023.....	518
5.3.6	Jumlah Rekening dan Nominal Giro Bank Umum di Kabupaten Agam (Juta Rupiah), 2023.....	519
5.3.7	Jumlah Rekening dan Nominal Tabungan Bank Umum di Kabupaten Agam (Juta Rupiah), 2023.....	520
5.3.8	Jumlah Rekening dan Nominal Deposito Bank Umum di Kabupaten Agam (Juta Rupiah), 2023.....	521
5.3.9	Jumlah Pinjaman Rupiah Bank Umum Berdasarkan Lapangan Usaha di Kabupaten Agam (Juta Rupiah), 2023	522
5.3.10	Jumlah Pinjaman Rupiah Bank Umum Berdasarkan Penggunaan (KI/KMK/KK) (Juta Rupiah), 2023	526
5.3.11	Jumlah Pinjaman Rupiah Bank Umum Berdasarkan Skala Bisnis (UMKM/Non UMKM) (Juta Rupiah), 2023	527
5.4	INDUSTRI	528
5.4.1	Jumlah Industri Kecil dan Tenaga Kerja Menurut Kecamatan di Kabupaten Agam, 2023.....	530
5.4.2	Jumlah Industri Besar/Sedang dan Tenaga Kerja Menurut Kecamatan di Kabupaten Agam, 2023.....	531
5.4.3	Jumlah Industri Kecil dan Industri Besar/Sedang Menurut Jenis Industri di Kabupaten Agam, 2023	532
5.4.4	Jumlah Tenaga Kerja pada industri Kecil dan Industri Besar/ Sedang Menurut Jenis Industri di Kabupaten Agam, 2023.....	533
5.4.5	Jumlah Pencari Kerja yang Terdaftar Menurut Tingkat Pendidikan yang ditamatkan, 2023.....	534
5.4.6	Jumlah Pencari Kerja yang Terdaftar Menurut Kelompok Umur dan Kecamatan, 2023	535
5.4.7	Jumlah Pasar Tradisional di Kehidupan Agam Menurut Kecamatan, 2021 – 2023	536



6. POLITIK DAN HUKUM	538
6.1 POLITIK	540
6.1.1 Jumlah Anggota Dewan Perwakilan Rakyat Daerah Menurut Partai Politik dan Jenis Kelamin di Kabupaten Agam , 2023	542
6.1.2 Jumlah Anggota Dewan Perwakilan Rakyat Daerah Menurut Pendidikan dan Jenis Kelamin di Kabupaten Agam , 2023	543
6.1.3 Jumlah Anggota Dewan Perwakilan Rakyat Daerah Menurut Kelompok Umur dan Jenis Kelamin di Kabupaten Agam , 2023	544
6.1.4 Jumlah Organisasi Masyarakat yang Melapor ke Badan Kesatuan Bangsa dan Politik Kabupaten Agam , 2021-2023	545
6.2 HUKUM	546
6.2.1 Produk DPRD Kabupaten Agam Menurut Jenisnya, 2021-2023	548
6.2.2 Jumlah Produk Hukum Daerah Kabupaten Agam, 2009 - 2023	550

PENJELASAN UMUM

Tanda-tanda, satuan-satuan, dan lain-lainnya yang digunakan dalam publikasi ini adalah sebagai berikut:

1. TANDA-TANDA/ SIMBOL

Data tidak tersedia	: ...
Tidak ada atau nol	: –
Data dapat diabaikan	: 0
Tanda decimal/Decimal point	: ,
Data tidak dapat ditampilkan	: NA
Angka estimasi	: e
Angka diperbaiki	: r
Angka sementara.....	: x
Angka sangat sementara	: xx
Angka sangat sangat sementara	: xxx

2. SATUAN/UNIT

barel	: 158,99 liter/litres = 1/6,2898 m ³
hektar (ha)	: 10 000 m ²
kilometer (km)....	: 1 000 meter/meters (m)
knot.....	: 1,8523 km/jam (km/hour)
kuintal.....	: 100 kg
KWh	: 1 000 Watt hour
MWh.....	: 1 000 Kwh
liter (untuk beras) :	0,80 kg
MMSCF	: 1/35,3 m ³
metrik ton (m.ton):	0,98421 long ton = 1 000 kg
ons	: 28,31 gram/grams
ton	: 1 000 kg

Satuan lain: buah, dus, butir, helai/lembar, kaleng, batang, pulsa, ton kilometer (ton-km), jam, menit, persen (%).

Perbedaan angka di belakang koma disebabkan oleh pembulatan angka.

3. METODOLOGI

Data yang disajikan pada publikasi **“STATISTIK SEKTORAL KABUPATEN AGAM TAHUN 2024”** bersumber dari kompilasi administrasi data Statistik Sektoral Organisasi Perangkat Daerah (OPD), Instansi Vertikal, BUMN dan BUMD di Kabupaten Agam periode 1 Januari 2023 sampai dengan 31 Desember 2023. Setiap Produsen data memberikan konsep dan Definisi operasional setiap data yang diberikan yang mengacu kepada standar data statistik nasional yang dikeluarkan oleh Badan Pusat Statistik. Walidata melakukan pemeriksaan, validasi dan pengesahan keabsahan data dari masing - masing produsen data melalui berita acara pengesahan data.

1 DATA UMUM

Wilayah Kabupaten Agam Terbentang Mulai Dari Dataran Tinggi Sampai Pesisir Pantai. Kabupaten Agam Memiliki 16 Kecamatan, 92 Nagari Dan 478 Jorong. Dengan Luas Wilayah 2.226,27 km²

GEOGRAFIS DAN ADMINISTRASI WILAYAH

Kabupaten Agam terletak antara 00°01'34"-00°28'43" Lintang Selatan dan 99°46'39"-100°32'50" Bujur Timur

0 - 2 877 M Ketinggian diatas Permukaan Laut

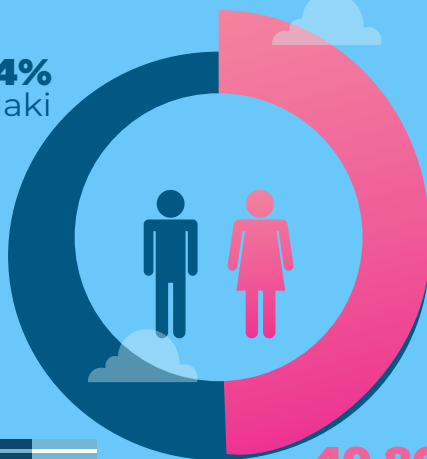
Batas Wilayah Kabupaten Agam :
Sebelah Utara berbatasan dengan Kabupaten Pasaman dan Pasaman Barat, Sebelah Timur berbatasan dengan Kabupaten Lima Puluh Kota, Sebelah Selatan berbatasan dengan Kabupaten Padang Pariaman dan Kabupaten Tanah Datar, dan Sebelah Barat Berbatasan dengan Samudera Indonesia

KEPENDUDUKAN

Jumlah Penduduk di Kabupaten Agam pada Tahun 2023

530.123 Jiwa

50,14%
Laki-laki



49,86%
Perempuan



Jumlah Penduduk Laki - Laki di Kabupaten Agam, mencapai

265.811 Jiwa



Dengan Penduduk Perempuan di Kabupaten Agam, sebanyak

264.312 Jiwa

1.1. GEOGRAFIS, DAN IKLIM

Kabupaten Agam mempunyai wilayah yang terbentang mulai dari dataran tinggi sampai pesisir pantai, Sesuai Permendagri No 100.1.1-6117 tahun 2022 luas wilayah Kabupaten Agam mencapai 2.264,27 km², yang berada pada posisi 00° 01' 34"-00° 28' 43" lintang selatan dan 99° 46' 39"-100° 32' 50" bujur timur.

Kecamatan Tanjung Mutiara sebagai titik wilayah terendah 0-500 mdpl dan kecamatan Candung sebagai titik wilayah tertinggi diatas 1000 mdpl.

Adapun administratif Kabupaten Agam berbatasan sebagai berikut :

- Sebelah Utara : Kabupaten Pasaman Barat dan Kabupaten Pasaman
- Sebelah Timur : Kabupaten Limapuluh Kota
- Sebelah Selatan : Kabupaten Padang Pariaman dan Kabupaten Tanah Datar
- Sebelah Barat : Samudera Indonesia

Suhu udara maksimum paling tinggi pada tahun 2023 terjadi pada bulan April yaitu 27,4° C, sedangkan suhu udara minimum paling rendah terjadi pada bulan Januari yaitu 17,6° C. Rata - rata Tekanan udara maksimum paling tinggi mencapai 918,8 mb pada bulan Oktober pada bulan April dengan tekanan rata - rata minimum mencapai 917 mb. Jumlah Curah hujan terbanyak pada tahun 2023 mencapai 639 mm di bulan Desember, dan curah paling sedikit adalah 135 mm di bulan September. Jumlah hari hujan paling banyak mencapai 27 hari di bulan Agustus, sedangkan jumlah hari hujan paling sedikit hanya 9 hari di bulan September. Penyinaran Matahari terbanyak mencapai 58 % di bulan September dan paling sedikit sebanyak 26% di bulan Januari.

Tabel 1.1.1 Luas dan Ibu Kota Kecamatan di Kabupaten Agam, 2023

Kode Wilayah	Kecamatan	Ibukota Kecamatan	2023		
			Luas (km ² /sq.km)	Persentase terhadap Luas Kabupaten	Jumlah Pulau
(1)	(2)	(3)	(4)	(5)	(6)
13.06.01	Tanjung Mutiara	Tiku	205,73	9	2
13.06.02	Lubuk Basung	Manggopoh	278,4	12	-
13.06.13	Ampek Nagari	Bawan	268,69	12	-
13.06.03	Tanjung Raya	Maninjau	244,03	11	2
13.06.04	Matur	Matur	93,69	4	-
13.06.05	IV Koto	Balingka	68,72	3	-
13.06.16	Malalak	Malalak	104,49	5	-
13.06.06	Banuhampu	Sungai Buluh	28,48	1	-
13.06.12	Sungai Pua	Limo Suku	37,83	2	-
13.06.07	Ampek Angkek	Biaro	30,66	1	-
13.06.14	Canduang	Lasi	52,29	2	-
13.06.08	Baso	Baso	70,3	3	-
13.06.09	Tilatang Kamang	Pakan Kamis	95,86	4	-
13.06.15	Kamang Magek	Magek	99,61	4	-
13.06.11	Palembayan	Palembayan	349,77	15	-
13.06.10	Palupuh	Palupuh	236,34	10	-
Kabupaten Agam		Lubuk Basung	2 226,27	100	4

Catatan : Kode Kecamatan dan Luas Wilayah Kab.Agam Sesuai Permendagri No 100.1.1-6117 Tahun 2022
 Sumber : Bagian Pemerintahan dan Otonomi Daerah

Tabel 1.1.2 Tinggi Wilayah, Jarak Ke Ibukota Kabupaten dan Jumlah Pulau Menurut Kecamatan di Kabupaten Agam, 2023

Kode Wilayah	Kecamatan	Tinggi Wilayah (mdpl)	Jarak ke Ibukota Kabupaten
(1)	(2)	(3)	(4)
1307010	Tanjung Mutiara	0 - 500	36
1307020	Lubuk Basung	25 - 500	5
1307021	Ampek Nagari	7 - 1 000	18
1307030	Tanjung Raya	500 - 1 000	20
1307040	Matur	500 -> 1 000	45
1307050	IV Koto	500 -> 1 000	56
1307051	Malalak	500 -> 1 000	72
1307061	Banuhampu	500 -> 1 000	62
1307062	Sungai Pua	500 -> 1 000	62
1307070	Ampek Angkek	500 -> 1 000	69
1307071	Canduang	> 1 000	72
1307080	Baso	500 -> 1 000	79
1307090	Tilatang Kamang	500 -> 1 000	65
1307091	Kamang Magek	500 -> 1 000	73
1307100	Palembayan	500 -> 1 000	52
1307110	Palupuh	500 -> 1 000	76
Kabupaten Agam		0 -> 1 000	

Catatan : Kode Kecamatan berdasarkan Peraturan BPS.No 5 Tahun 2021
 Sumber : Bagian Pemerintahan dan Otonomi Daerah

Tabel 1.1.3 Letak Geografis Kabupaten Agam, 2023

Uraian	Keterangan
(1)	(2)
Letak Geografis	Kabupaten Agam terletak Antara $00^{\circ} 01'34'' - 00^{\circ} 28'43''$ Lintang Selatan dan $99^{\circ} 46'39'' - 100^{\circ} 32'50''$ Bujur Timur
Ketinggian diatas Permukaan Laut	0 - 2 877m dari Permukaan Laut
Batas-Batas Daerah	
Utara	Kabupaten Pasaman dan Pasaman Barat
Timur	Kabupaten Lima Puluh Kota
Selatan	Kabupaten Padang Pariaman dan Kab. Tanah Datar
Barat	Samudera Indonesia
Topografi	
Wilayah Datar	Kemiringan 0-3% dengan luas 662 Km ²
Wilayah Datar Berombak	Kemiringan 3-15% dengan luas 94.384 Km ²
Wilayah Berombak dan Bergelombang	Kemiringan 15-25% dengan luas 19.943 Km ²
Wilayah Bukit Bergunung	Kemiringan lebih dari 25% dengan luas 19.943 Km ²

Sumber : Bagian Pemerintahan dan Otonomi Daerah

Tabel 1.1.4 Jarak antar Ibukota Kecamatan di Kabupaten Agam, 2023

Ibukota	Tiku	Manggopoh	Bawan	Pasar Maninjau	Pasar Matur	Balingka	Malalak	Sungai Buluh	Limo Suku	Biaro	Lasi	Baso	Pakan Kamis	Kamang Hilia	Pasar Palembayan	Pasar Palupuh
(1)	(2)	(3)	(4)	(5)	(6)	(7)	(8)	(9)	(10)	(11)	(12)	(13)	(14)	(15)	(16)	(17)
Tiku	-	18	35	50	63	72	88	80	81	91	84	94	91	98	90	109
Manggopoh	18	-	17	32	45	54	69	62	63	73	66	76	73	80	72	91
Bawan	35	17	-	49	66	71	86	79	80	90	83	93	90	97	89	108
Pasar Maninjau	50	32	49	-	13	18	33	26	27	37	30	40	37	44	36	55
Pasar Matur	63	45	66	13	-	9	25	17	18	28	21	31	28	35	27	46
Balingka	72	54	71	18	9	-	16	8	9	19	12	22	19	27	18	38
Malalak	88	69	86	33	25	16	-	24	25	35	28	38	35	42	34	53
Sungai Buluh	80	62	79	26	17	8	24	-	4	14	7	17	14	21	27	32
Limo Suku	81	63	80	27	18	9	25	4	-	10	7	13	10	17	23	36
Biaro	91	73	90	37	28	19	35	14	10	-	7	3	12	19	37	30
Lasi	84	66	83	30	21	12	28	7	7	7	-	7	14	21	39	32
Baso	94	76	93	40	31	22	38	17	13	3	7	-	15	22	40	33
Pakan Kamis	91	73	90	37	28	19	35	14	10	12	14	15	-	7	37	25
Kamang Hilia	98	80	97	44	35	27	42	21	17	19	21	22	7	-	42	30
Pasar Palembayan	90	72	89	36	27	18	34	27	23	37	39	40	37	42	-	56
Pasar Palupuh	109	91	108	55	46	38	53	32	36	30	32	33	25	30	56	-

Sumber : Bagian Pemerintahan dan Otonomi Daerah

Tabel 1.1.5 Nama-Nama Sungai Menurut Kecamatan di Kabupaten Agam, 2023

Kecamatan		Keterangan	
(1)	(2)	(3)	
Tanjung Mutiara	1. Batang Antokan 2. Aru Tigo 3. Jilatang 4. Inago 5. Banda Gadang	6. Batang nilam 7. Batang Tiku 8. Batang Air Mak Ambun 9. Padang jati 10. Sungai Nibuang Baruah	
Lubuk Basung	1. Batang antokan 2. Batang Siguhung 3. Batang Silayang 4. Batang Aia Lolo 5. Batang Pulai Kaciak 6. Batang Sitalang	7. Batang Antokan 8. Batang Kalulutan 9. Batang Aia Pilubang 10. Batang Sungai Pingai 11. Batang Garingiang	
Ampek Nagari	1. Batang Ambawan 2. Batang Talang 3. Lubuak Kalang 4. Lubuak Batu Gajah 5. Lubuak Lasi 6. Lubuak Ngungun 7. Lubuak Tareh 8. Lubuak Patamuan 9. Lubuak Lenggang 10. Lubuak Sikabu	11. Lubuak Pesoang 12. Lubuak Kaciak 13. Lubuak Panyubarangan Dalam 14. Lubuak Punduang 15. Lubuak Cukam 16. Lubuak Panjang 17. Lubuak Anau 18. Lubuak Taban 19. Lubuak Tanah Hitam 20. Lubuak Karambia	

Lanjutan Tabel 1.1.5

Kecamatan		Keterangan	
(1)	(4)	(5)	
Tanjung Raya	1. Batang maransi 2. Batang pisang 3. Batang limau sundai 4. Batang balok 5. Batang tumayo 6. Batang baluran 7. Batang limau hantu 8. Batang maransi 9. Simpang dingin 10. Talimabuang 11. Gadang	12. Puduang 13. Sungai asam 14. sungai jauih 15. Banda guntuang 16. Sungai tabo 17. Banda berantai 18. Batang kurambik 19. Batang suak 20. sungai jauih 21. Batang antokan 22. Sungai languang	
Matur	1. Batang Aie Lurah Panta 2. Muko Banda 3. Banda Kandi 4. Banda Gadang 5. Banda Labuah	6. Banda Sawah Laweh 7. Batang Lawang 8. Batang Matua 9. Batang sianok 10. Pincuran Tujuh	
IV Koto	1. Batang Aia Bawah Rimbo 2. Banda Kasiak 3. Sungai Tuhua	4. Batang Sianok 5. Sungai Landia	
Malalak	1. Batang Mangui 2. Batang Marambuang 3. Sungai Janiah 4. Batang Tina/Lurah Papo 5. Batang Malanca	8. Batang Lambah 9. Batang Kelok Katangka 10. Batang Nareh 11. Batang Lansingan 12. Batang Talago	

Lanjutan Tabel 1.1.5

Kecamatan		Keterangan	
(1)	(6)	(7)	
	6. Batang Karak Pipih 7. Batang Malalak	13. Batang Ngurai 14. Batang Bayua	
Banuhampu	1. Ngarai Rakik/Batang Tambuo 2. Ngarai Durian/Banda Durian 3. Batang Agam	4. Ngarai Koto Baru 5. Kubu Banda 6. Sungai Dareh	
Ampek Angkek	1. Batang Aia Tumbuak 2. Batang Aia Baru 3. Banda Tunggang 4. Batang Aia Sikabu 5. Batang Aia Katiak 6. Batang Gadang	7. Batang Lubuak mato Kuciang 8. Sungai Ilang 9. Sungai Dalam 10. Batang Aia Si Tapuang 11. Batang Aia Simaragah	
Canduang	1. Jabua 2. Batang Aia nan bungsu 3. Batang Sikuwau	4. Batang Aia Bancah 5. Batang Kasiak	
Baso	1. Batang Iasi 2. Batang agam	3. Banda anak aia	
Kamang Magek	1. Batang Agam	2. Batang Tangalau	

Lanjutan Tabel 1.1.5

Kecamatan		Keterangan	
(1)	(8)	(9)	
Palembayan	1. Batang Masang	8. Batang Aia Lambeh	
	2. Batang Alahan Anggang	9. Batang aia Lubuak Gadang	
	3. Batang air Kuran-kuran	10. Batang lilin	
	4. Batang Air Maur	11. Batang taleh	
	5. Batang Gumarang	12. Batang Air Sigaruntang	
	6. Batang Sianok	13. Bukik tanjung Silayu	
	7. Batang Aia Tembok		
Palupuh	1. Batang Sianok	6. Batang Aia Sungai Baluka	
	2. Aia Dareh	7. Alahan Panjang	
	3. Aia Biso	8. Ambacang Badak	
	4. Aia Karuah	9. Koto Lereng	
	5. Batang Aia	10. Batang Aia Gadang	

Sumber : Bagian Pemerintahan dan Otonomi Daerah

Tabel 1.1.6 Pengamatan Unsur Iklim Menurut Bulan di Stasiun GAW Bukit Koto Tabang, 2023

Bulan	Suhu(°C)		
	Minimum	Rata-rata	Maksimum
(1)	(2)	(3)	(4)
Januari	17,6	21,6	25,5
Februari	17,9	21,9	25,9
Maret	19	22,7	26,4
April/April	19,5	23,5	27,4
Mei	19,4	23,2	27,2
Juni	18,1	22,2	26,3
Juli	18,6	22,5	26,4
Agustus	18,9	22,9	27
September	18,6	22,7	26,9
Oktober	19,5	23,2	27
November	19,3	22,9	26,5
Desember	19,6	23,1	26,7

Lanjutan Tabel 1.1.6

Bulan	Tekanan Udara (mb)
(1)	Rata-rata (5)
Januari	917,5
Februari	917,6
Maret	917,8
April/April	917
Mei	918,3
Juni	917,6
Juli	917,6
Agustus	918,5
September	917,9
Oktober	918,8
November	917,8
Desember	917,9

Lanjutan Tabel 1.1.6

Bulan	Jumlah Curah Hujan (mm)	Jumlah Hari Hujan (hari)	Penyinaran Matahari (%)
(1)	(6)	(7)	(8)
Januari	217	20	26
Februari	210	16	47
Maret	322	17	36
April/April	200	19	53
Mei	178	18	51
Juni	246	20	55
Juli	185	18	52
Agustus	406	27	52
September	135	9	58
Oktober	138	13	48
November	487	22	40
Desember	639	27	31

Sumber : Stasiun Pemantau Atmosfer Global Bukit Kototabang-Palupuh

1.2 PEMERINTAHAN

Kabupaten Agam terdiri dari 16 (enam belas) kecamatan yaitu terdapat Kecamatan Tanjung Mutiara, Kecamatan Lubuk Basung, Kecamatan Ampek Nagari, Kecamatan Tanjung Raya, Kecamatan Matur, Kecamatan IV Koto, Kecamatan Banuhampu, Kecamatan Sungai Pua, Kecamatan IV Angkek, Kecamatan Canduang, Kecamatan Baso, Kecamatan Tiltang Kamang, Kecamatan Kamang Magek, Kecamatan Palembayan, Kecamatan Palupuh dan Malalak. Jumlah nagari di Kabupaten Agam saat ini 92 Nagari dan 478 Jorong.

Pegawai Negeri Sipil (PNS) merupakan penggerak roda pemerintahan. PNS dapat dibagi menurut jabatan, jenis kelamin, tingkat pendidikan, jabatan, tingkat kepangkatan, dan dinas/instansi. Berdasarkan data Badan Kepegawaian dan Pengembangan Sumber Daya Manusia Kabupaten Agam terdapat 6.639 orang PNS pada tahun 2023 dan 5.412 orang PNS dan 1.227 Pegawai Pemerintah dengan Perjanjian Kerja.

Pada tahun 2023 PNS berjenis kelamin Laki-laki 1.458 orang (26,94%) dan Perempuan 3.954 orang (73,06%), PNS berjenis kelamin perempuan lebih banyak dari laki-laki dengan selisih 46,12%, sedangkan menurut jabatannya PNS paling banyak merupakan pejabat fungsional tertentu yaitu 4.126 orang (76,24%). Kemudian, untuk PNS fungsional umum/staf adalah 935 orang (17,28%). Juga terdapat PPPK di Kabupaten Agam, dengan PPPK terbanyak menurut golongannya yaitu IIIa sebanyak 1.024 orang (82,46%).

Berdasarkan tingkat pendidikannya maka pada tahun 2023 mayoritas tingkat pendidikan PNS dan PPPK di Kabupaten Agam adalah Diploma III/Akta III/Sarjana Muda yang masing - masingnya secara berurutan berjumlah 4.479 orang (82,76%) PNS dan 1.185 orang (96,58%) PPPK. Berdasarkan tingkat kepangkatannya, PNS dengan golongan III/D (Penata Tingkat I) diketahui paling banyak di Kabupaten Agam, dengan jumlah 1.107 orang atau 20,45% dari seluruh PNS di Kabupaten Agam.

Tabel 1.2.1 Jumlah Nagari dan Jorong Menurut Kecamatan di Kabupaten Agam, 2023

Kecamatan	Nagari	Jorong
(1)	(2)	(3)
Tanjung Mutiara	4	16
Lubuk Basung	5	27
Ampek Nagari	4	14
Tanjung Raya	10	55
Matur	6	27
IV Koto	7	23
Malalak	4	18
Banuhampu	7	41
Sungai Pua	5	25
Ampek Angkek	7	33
Canduang	3	17
Baso	8	27
Tilatang Kamang	3	45
Kamang Magek	5	44
Palembayan	9	36
Palupuh	5	30
Kabupaten Agam	92	478

Sumber : Dinas Pemberdayaan Masyarakat dari Nagari Kabupaten Agam

Tabel 1.2.2 Daftar Nagari, Jorong dan Luas Wilayah Menurut Kecamatan di Kabupaten Agam, 2023

Kecamatan	Luas Wilayah	Ibu kota	Nagari	Jorong
(1)	(2)	(3)	(4)	(5)
Tanjung Mutiara	205,73	Tiku	Tiku Limo Jorong	Muaro Putuih
				Ujung Labung
				Masang
				Labuhan
				Subang - Subang
				Ujung Labung Timur
				Masang Timur
			Tiku Selatan	Pasa Tiku
				Pasia Paneh
				Gasan Kaciak
			Tiku Utara	Banda Gadang
				Sungai Nibung
				Batang Tiku
				Kampung Darek
Durian Kapeh Darussalam	Cacang Tinggi			
	Cacang Randah			
	Bukit Malintang			
	Durian Kapeh			
	Bukik Sariak			
Lubuk Basung	278,4	Manggopoh	Garagahan	Jorong I Geragahan
				Jorong II Geragahan
				Jorong III Geragahan
				Jorong IV Geragahan
			Kampung Pinang	Balai Salasa
				BatangPiarau
				Pasar Durian
			Lubuk Basung	Kampung Pinang
				Siguhung
				Parit Panjang
	Balai Ahad			
	Pasar Lubuk Basung			

Lanjutan Tabel 1.2.2

Kecamatan	Luas Wilayah	Ibu kota	Nagari	Jorong
(1)	(2)	(3)	(4)	(5)
				Sangkir Surabaya Sungai Jariang
				Balai Satu Batu Hampar Sago Pasar Durian Kubu Anau Padang Tongga Anak Air Dadok Padang Madani Kajai Pisik
			Kampung Tengah	Ujung Padang Batu Hampar anak Air Kumayan Sikabu
Ampek Nagari	268,69	Bawan	Batu Kambing	Pasar Batu Kambing Kamparcan Balai Badak Alahan Sirih
			Bawan	Pudung Pasar Bawan Anak Air Kasiang Lubuk Alung Malabur
			Sitanang	Ganting Pamatang Panjang Simpang Ampek
			Sitalang	Kampung Melayu Tandikek

Lanjutan Tabel 1.2.2

Kecamatan	Luas Wilayah	Ibu kota	Nagari	Jorong
(1)	(2)	(3)	(4)	(5)
Tanjung Raya	244,03	Maninjau	Sungai Batang	Kubu Labuah Nagari Batu Ajung Batung Panjang Tanjung Sani Data Kampuang Dadok
			Bayua	Sawah Rang Salayan Jalan Batuang Panji Sungai Rangeh Kampuang Jambu Labuak Anyia Kapalo Koto Banda Tengah Lubuak kandang Pincuran Tujuh
			Tanjung Sani	Pandan Galapung Batu Nanggai Muko Jalan Pantas Dalu - dalu Sungai Tampang
			Dalko	Dama Gadang Ariki Lubuk Sao Koto Panjang

Lanjutan Tabel 1.2.2

Kecamatan	Luas Wilayah	Ibu kota	Nagari	Jorong
(1)	(2)	(3)	(4)	(5)
Tanjung Raya	244,03	Maninjau	Koto Gadang Anam Koto Koto Malintang Duo Koto Paninjauan Maninjau Koto Kaciak	Ateh Baruah Lambah Rumbai Ambacang Muko - Muko Pauh Taruko Tanjung Alai Koto Tinggi Tanjung Batuang PasarAhad Railia Mudiak Paninjauan Pauh Cicawan Datar Simpang Dingin Gasang Pasa Kubu Baru Banchah Kukuban Koto Kaciak Pasar Rabaa

Lanjutan Tabel 1.2.2

Kecamatan	Luas Wilayah	Ibu kota	Nagari	Jorong
(1)	(2)	(3)	(4)	(5)
Matur	93,69	Matur	Matua Hilia	Banda Gadang Batu Baselo Aia Sumpu Bukit Sirih Aia Taganang Labuang XX Lurah Taganang Matur Katik Pasar Matur
			Lawang	Lawang Tuo Ketaping Batu Basa Gajah Mati Buayan Pabatuangan
			Panta Pauah	Pauh Panta
			Matua Mudiak	Sidang Tengah Padang Galanggang Kuok III Koto
			Tigo Balai	Cubadak Lilin Sari Bulan Surau Lubuak Andaleh Taruyan
			Parik Panjang	Mudiak Sawah Parik Panjang

Lanjutan Tabel 1.2.2

Kecamatan	Luas Wilayah	Ibu kota	Nagari	Jorong
(1)	(2)	(3)	(4)	(5)
IV Koto	68,72	Balingka	Balingka	Pahambatan Koto Hilalang Subarang
			Guguak Tabek Sarajo	Guguak Tinggi Guguak Randah
			Koto Tuo	Koto Baru Kapalo Koto Caruak Galudua Lurah Koto Tinggi Pakan Usang
			Koto Panjang	Kampung Pisang Pahambek Sungai Jariang
			Koto Gadang	Koto Gadang Sutijo Gantiang
			Sungai Landia	Kampung Ateh Kampung Baruah Ranah
			Sianok Anam Suku	Sianok Jambak Lambah

Lanjutan Tabel 1.2.2

Kecamatan	Luas Wilayah	Ibu kota	Nagari	Jorong
(1)	(2)	(3)	(4)	(5)
Malalak	104,49	Malalak	Malalak Utara	Campago Sigiran Koto Andaleh Salimpauang
			Malalak Selatan	Talago Balai Satu Dama Bancah Sini Air Nyiur
			Malalak Timur	Toboh Tengah Bukik Malanca Surabang Gaung Sang Limo Badak Saskand
			Malalak Barat	Jalan Bantiang Utara Jalan Bantiang Tengah Jalan Bantiang Selatan Hulu Banda
Banuhampu	28,48	Sungai Buluh	Padang Lua	Padang Lua I Padang Lua II Salimpariak
			Sungai Tanang	Pandan Gadang Sungai Tanaang Ketek Sungai Tanang Gadang
			Taluak Ampek Suku	Jambu Aia Kapeh Panji Taluak

Lanjutan Tabel 1.2.2

Kecamatan	Luas Wilayah	Ibu kota	Nagari	Jorong
(1)	(2)	(3)	(4)	(5)
Banuhampu	28,48	Sungai Buluh	Pakan Sinayan	Surau Baru Tobo Ladang Ladang Lungguak batu Cupak Kandang Jilatang Kalampayan Dalam koto Kubu Anau Tabek Sarik - an Tiagan
			Ladang Laweh	Ladang Laweh Parit Rantang Bangkaweh Parabek
			Cingkariang	Sungai Buluah Cingkaring Andaleh Baringin Tanah Bairiang Sungai Landai
			Kubang Putih	Mato Jariang Pincuran Landai Kampuang Nan Limo Lukok Kuruak Pakan Ahad Bulaan Kamba Koto Baru Balai Bagamba Kampuang Pili Lurah Surau Baranjuang

Lanjutan Tabel 1.2.2

Kecamatan	Luas Wilayah (km ²)	Ibu kota	Nagari	Jorong
(1)	(2)	(3)	(4)	(5)
Banuhampu	28,48	Sungai Buluh	Kubang Putih	Aia Kaciak Kubu Katapiang Gurun Aua Kalumpang
Sungai Pua	37,83	Limo Suku	Padang Laweh	Kubu Batu Gadang Tampat Talao
			Sungai Pua	Limo Kampuang Kapalo Koto Tengah Koto Limo Suku Galuang
			Batu Palano	SimpangTigo Simpang Ampek Giriang - giriang Aceh Baru Padang Tarok
			Batagak	Sungai Buluah Batagak Sawah Landek Sawah Rakan Sawah Liek Padang Kudo Simpang

Lanjutan Tabel 1.2.2

Kecamatan	Luas Wilayah (km ²)	Ibu kota	Nagari	Jorong
(1)	(2)	(3)	(4)	(5)
Sungai Pua	37,83	Limo Suku	Sariak	Pandam Suntieng Pasa KubangTabek Dadok Lukok Baruah Mudiak Sariak Ateh
Ampek Angkek	30,66	Biaro	Panampuang Biaro Gadang Ampang Gadang	Kubu Surau Labuah Surau Lauik Lundang Lurah Sungai baringin Bonjo Biaro Tanjung Alam BatangBuo Pilubang Tanjung Medan Lungguak Muto Ampang Gadang Bonjo Alam Parik Putuih Surau Kamba Surau Pinang

Lanjutan Tabel 1.2.2

Kecamatan	Luas Wilayah (km ²)	Ibu kota	Nagari	Jorong
(1)	(2)	(3)	(4)	(5)
Ampek Angkek	30,66	Biaro	BatuTaba	Panca Cangkiang Surau Gadang Tigo Jorong Tanah Nyariang Sungai Rotan
			Lambah	Tengah Lambah Koto Marapak Koto Hilalang
			Pasia	Pincuran tujuh Surau Langga Cibuak Ameh
			Balai Gurah	Balai Gurah Koto Tuo Sitapung
Candung	52,29	Lasi	Canduang Koto Laweh	Lubuak Aua Batu Balantai VI Kampung Labuang Bingkudu Putiramuh Saratuih Janjang Canduang Guguak Katik III Kampuang III Suku XII Kampuang Gantiang Koto Tuo

Lanjutan Tabel 1.2.2

Kecamatan	Luas Wilayah (km ²)	Ibu kota	Nagari	Jorong
(1)	(2)	(3)	(4)	(5)
Canduang			Lasi	Lasi Mudo Lasi Tuo Pasanehan
			Bukik Batabuah	Batang Silasih Gobah Batabuah Koto Baru Kubang Duo Koto Panjang
Baso	70,3	Baso	Simarasok	Simarasok Koto Tuo Sungai Angek
	70,3Baso		Padang Tarok	Baruah Bukik apik Ujuang Guguguak Salasa Tangah Mancuang Titih
			Koto Tinggi	Koto Tinggi Batu Taba Kubang Pipik Sungai Sariak
			Koto Gadang	Koto Gadang Ladang Hutan

Lanjutan Tabel 1.2.2

Kecamatan	Luas Wilayah	Ibu kota	Nagari	Jorong
(1)	(2)	(3)	(4)	(5)
Baso			Tabek Panjang	Baso Tabek Panjang Sungai Janiah
			Sungai Cubadak	Sungai Cubadak
			Salo	Kuruak Kampuang Panjang Tigo Kampuang Solok Baruah
			Koto Baru	Tigo Surau Kampuang Ampek Kasiak Jalan Kapakan
Tilatang Kamang	95,86	Pakan Kamis	Koto Tengah	Parak Laweh Koto malintang Rawang Bunian Koto Laweh Ganting Ltg Giring - giring Dalam Koto Aur Koto Tengah Hilir Ngungun Tanjung Barulak Uba Patangahan Dangau Baru Jalikul Patanganan Baringin Anduriang Mg. Gadang Bukareh

Lanjutan Tabel 1.2.2

Kecamatan	Luas Wilayah	Ibu kota	Nagari	Jorong			
(1)	(2)	(3)	(4)	(5)			
Tilatang Kamang				Tambuo			
				Ladang Tibarau			
				Tampunik			
				Sungai Tuak			
				Situmbuk			
				sonsang			
				Kalung Tapi			
				Pincuran			
				Pandan			
				Guguk Koto Aur			
			Gadut				Kambing VII
							III Kampung
							Aro Kandikia
							Pd Gdg Ranggo Malai
							Pulau Sie Tlg Bk Lurah
			Kapau				Parak Maru
							Ladang Laweh
							KorongTabik
							Cubadak
							Koto Panjang
							Dangkek Paninjauan
							Induriang
							Cingkariang
							Pandan Banyak
							Padang Cantiang
							Koto Panalok
Koto Panjang Hilir							

Lanjutan Tabel 1.2.2

Kecamatan	Luas Wilayah (km ²)	Ibu kota	Nagari	Jorong
(1)	(2)	(3)	(4)	(5)
Kamang Magek	99,61	Magek	Magek	Koto Kaciak Lurah Ateh Lurah Bawah Simpang Kacang Kaciak Sawah Ladang Kubang Ambacang Pulai Cubadak Gatah Guguak Pincuran Kampung Tengah Kampung Bawah Pakan ahad Koto Marapak Guguak Rang Pisang koto Kaciak Balai Panjang Koto Nan Gadang Ladang Darek Solok Binu Bancah V Kampung IV Kampung Nan VII Pintu Koto Joho Batu Baraguang Dalam Koto Dangau Baru Koto Panjang
			Kamang hilia	

Lanjutan Tabel 1.2.2

Kecamatan	Luas Wilayah	Ibu kota	Nagari	Jorong
(1)	(2)	(3)	(4)	(5)
			Kamang Mudik	Babukik Halalang Padang Kunyik Aia Tabik Durian
			Pauh Kamang Mudiak Kamang Tengah Anam Suku	Pauh Bansa Pakan Sinayan
Palembayan	349,77	Palembayan	Ampek Koto Palembang	Piladang Pasar Palembang Palembayan Tengah Bamban Koto Tinggi Lambéh LubuakGadang Paraman Sipinang Kampung Tabu Marambuang Kampung Baringin Sungai Taleh Talaok Data Munti Data Sungai Taleh Data Baringin Data Buatan
			Sipinang	
			Baringin	
			Tigo koto Silungkang	Tantaman Silungkang Gumarang I Gumarang II

Lanjutan Tabel 1.2.2

Kecamatan	Luas Wilayah	Ibu kota	Nagari	Jorong
(1)	(2)	(3)	(4)	(5)
Palembayan	349,77	Palembayan	Salareh Aia	Kayu Pasak Selatan Kayu Pasak Ngungun
			Salareh Aia Timur	Koto Alam Subarang Aia Kampung Tengah Timur Kampung Tengah Barat
			Salareh Aia Utara	Tompek Koto Gadang
			Salareh Aia Barat	Tapian Kandis
Palupuh	236,34	Palupuh	Pagadih	Pagadih Mudiak Pagadih Hilia Banio Baririk Bateh Gadang Tigo Kampung
			Koto Rantang	Batang Palupuh Muaro Mudiak Palupuh Sitingkai
			Pasia Laweh	Palupuh Angge Pasia Laweh Sungai Guntung Aur Kuning Lurah Dalam Palimbangan Pasa Palupuh Limau Abuang Kampung Pasia

Lanjutan Tabel 1.2.2

Kecamatan	Luas Wilayah	Ibu kota	Nagari	Jorong
(1)	(2)	(3)	(4)	(5)
Palupuh	236,34	Palupuh	Nan Tujuh	Lariang Simaung Mudiak Simaung Hilia Aia Kijang Haraban Sipisang
			Nan Limo	Bateh Sariak Sungai Baluka Tunggua Banio Batu Rimbang Kuran-Kuran Sariak Laweh Panningiran Ateh Panningiran Bawah

Sumber : Dinas Pemberdayaan Masyarakat dari Nagari Kabupaten Agam

Tabel 1.2.3 Jumlah Nagari Madani Berdasarkan level Menurut Kecamatan di Kabupaten Agam, 2023

Kecamatan	level : II	level : III	level : IV	level : V
(1)	(2)	(3)	(4)	(5)
Tanjung Mutiara		1	3	
Lubuk Basung		2	3	
Ampek Nagari		2	2	
Tanjung Raya		4	6	
Matur			6	
IV Koto		6	1	
Malalak			4	
Banuhampu			4	3
Sungai Pua			3	2
Ampek Angkek		3	3	1
Canduang		2	1	
Baso	1	2	3	1
Tilatang Kamang			3	
Kamang Magek	2	1	2	
Palembayan	1	2	5	1
Palupuh		3		2
Kabupaten Agam	4	28	49	10

Sumber : Dinas Pemberdayaan Masyarakat dari Nagari Kabupaten Agam

Tabel 1.2.4 Jumlah Nagari Berdasarkan Status IDM Menurut Kecamatan di Kabupaten Agam, 2023

Kecamatan	Mandiri	Maju	Berkembang
(1)	(2)	(3)	(4)
Tanjung Mutiara	1	2	1
Lubuk Basung	3	2	
Ampek Nagari	1	3	
Tanjung Raya	5	4	1
Matur	1	3	2
IV Koto	2	5	
Malalak		3	1
Banuhampu	3	4	
Sungai Pua	2	3	
Ampek Angkek	4	3	
Canduang	3		
Baso	3	3	2
Tilatang Kamang	1	2	
Kamang Magek		4	1
Palembayan	1	4	4
Palupuh		2	3
Kabupaten Agam	30	47	15

Sumber : Dinas Pemberdayaan Masyarakat dari Nagari Kabupaten Agam

Tabel 1.2.5 Jumlah Pegawai Negeri Sipil Daerah Menurut OPD/Tempat Tugas dan Tingkat Pendidikan di Kabupaten Agam, 2023

Nama OPD	Tahun 2023														Jumlah				
	S3		S2		S1		D3		D2		D1		SLTA			SLTP		SD	
	L	P	L	P	L	P	L	P	L	P	L	P	L	P		L	P	L	P
(1)	(2)		(3)		(4)		(5)		(6)		(7)		(8)		(9)		(10)		(11)
Sekretariat Daerah			10	3	34	26	4	5					9	4	2				97
Sekretariat DPRD			3	1	4	5					1		2	2	2	1			21
Inspektorat			13	23	5	7	2	3					3	2					58
Badan Perencanaan dan Pembangunan Daerah			5	5	3	10	1	2											26
Badan Keuangan dan Aset Daerah			2	2	5	13		1						2					25
Badan Pendapatan Daerah				1	8	4		1					5						19
Badan Kepegawaian dan Pengembangan Sumber Daya Manusia				5	8	14	3	3					2						35
Badan Kesatuan Bangsa dan Politik			1		10	2		2						1	1				17
Badan Penanggulangan Bencana daerah			1		9	5	1						11	3					30
Dinas Pendidikan dan Kebudayaan			7	5	40	29	1	2	2				10	6					102
Dinas Kesehatan			7	11	7	19	2	14					5		1				66
Puskesmas			10	46	22	257	22	383			1		19	25	11				796
Dinas Pekerjaan Umum dan Tata Ruang			3	1	23	11		2					17	3	5		5		70
Dinas Pengendalian Penduduk Keluarga Berencana Pemberdayaan Perempuan dan Perlindungan Anak				3	1	13	1	10					2	2					32
Dinas Perindustrian Perdagangan dan Ketenagakerjaan					14	11							2						27

Lanjutan Tabel 1.2.5

Nama OPD	Tahun 2023										Jumlah								
	S3		S2		S1		D3		D2			D1		SLTA		SLTP		SD	
	L	P	L	P	L	P	L	P	L	P		L	P	L	P	L	P	L	P
(1)	(2)		(3)		(4)		(5)		(6)		(7)		(8)		(9)		(10)		(11)
Dinas Koperasi Usaha Kecil dan Menengah			1	1	3	1													6
Dinas Lingkungan Hidup			4	3	12	9		2						1					31
Dinas Pertanian			4	6	32	40	6	7					9	5			2		111
Dinas Penanaman Modal Pelayanan Terpadu dan Ketenagakerjaan	1			1	7	5	1	2					1	1					19
Dinas Pariwisata Pemuda dan Olahraga			2		8	7	1	3					6	1	3		1		32
Dinas Ketahanan Pangan dan Perikanan			1	4	7	8	1	2					1						24
Dinas Sosial			2	3	6	6		1					1	1					20
Dinas Perumahan Rakyat dan Kawasan Pemukiman			2		14	4		1					1						22
Satuan Polisi Pamong Praja dan Pemadam Kebakaran			2		19	2	4	1	1				43	1	2		1		76
Dinas Perhubungan			4		8	1	3						12						28
Dinas Kependudukan dan Pencatatan Sipil			1		9	2		2					6	1	1				22
Dinas Pemberdayaan Masyarakat dan Nagari			3	1	8	5							2						19
Dinas Komunikasi dan Informatika			5	2	8	2	2												19
Dinas Arsip dan Perpustakaan			1	3	5	12	2	3					1						27
Rumah Sakit Umum Daerah (RSUD)			13	26	15	78	17	90					3	7	1	2	1		253

Lanjutan Tabel 1.2.5

Nama OPD	Tahun 2023														Jumlah				
	S3		S2		S1		D3		D2		D1		SLTA			SLTP		SD	
	L	P	L	P	L	P	L	P	L	P	L	P	L	P		L	P	L	P
(1)	(2)		(3)		(4)		(5)		(6)		(7)		(8)		(9)		(10)		(11)
Tanjung Mutiara					4	3							2	1					10
Lubuk Basung					8	1							1	4					14
Ampek Nagari			1		7	3							3	1					15
Tanjung Raya				1	4	1		2					5	1	1				15
Matur			2		1	4							1	1					9
IV Koto			1	1	2	2	1							1					8
Malalak					5								1		1				7
Banuhampu					4	6							1	1					12
Sungai Pua					4	2		1					3	1					11
Ampek Angkek			2	2		2	1	1					6	1					15
Canduang					5	2							1	2					10
Baso			2	1	2	2		2					1	1					11
Tilatang Kamang			1		3	5		1					1	1	1				13
Kamang Magek					4	6		1					1	1					13
Palembayan			1		5	1							2						9
Palupuh			1		5	2							1		1				10
SLTP			7	17	113	430	14	50	3	6	4	11	21	2	1	1			680
SD dan TK			12	35	346	1823		6	26	46	2	45	58	13	1	3			2416
SKB Lasi					1	3													4
Jumlah Kab. Agam	1	0	137	213	877	2906	90	606	32	52	0	8	258	164	49	5	14	0	5412

Sumber : Badan Kepegawaian dan Sumber Daya Manusia Kabupaten Agam

Tabel 1.2.6 Jumlah PPPK Menurut Unit Kerja Berdasarkan Tingkat Pendidikan di Kabupaten Agam, 2023

Nama OPD	Tahun 2023											Jumlah									
	S3		S2		S1		D3		D2		D1		SLTA		SLTP		SD				
	L	P	L	P	L	P	L	P	L	P	L		P	L	P	L	P	L	P		
(1)	(2)		(3)		(4)		(5)		(6)		(7)		(8)		(9)		(10)		(11)		
Sekretariat Daerah																				0	
Sekretariat DPRD																					0
Inspektorat																					0
Badan Perencanaan dan Pembangunan Daerah																					0
Badan Keuangan dan Aset Daerah																					0
Badan Pendapatan Daerah																					0
Badan Kepegawaian dan Pengembangan Sumber Daya Manusia																					0
Badan Kesatuan Bangsa dan Politik																					0
Badan Penanggulangan Bencana daerah																					0
Dinas Pendidikan dan Kebudayaan																					0
Dinas Kesehatan				2																	2
Puskesmas			4	9		5	6	101													125
Dinas Pekerjaan Umum dan Tata Ruang																					0
Dinas Pengendalian Penduduk Keluarga Berencana Pemberdayaan Perempuan dan Perlindungan Anak																					0
Dinas Perindustrian Perdagangan dan Ketenagakerjaan																					0
Dinas Koperasi Usaha Kecil dan Menengah																					0
Dinas Lingkungan Hidup																					0

Lanjutan Tabel 1.2.6

Nama OPD	Tahun 2023										Jumlah									
	S3		S2		S1		D3		D2			D1		SLTA		SLTP		SD		
	L	P	L	P	L	P	L	P	L	P		L	P	L	P	L	P	L	P	
(1)	(2)	(3)	(4)	(5)	(6)	(7)	(8)	(9)	(10)	(11)										
Dinas Pertanian				4	3	3	4						8	3					25	
Dinas Penanaman Modal Pelayanan Terpadu dan Ketenagakerjaan																			0	
Dinas Pariwisata Pemuda dan Olahraga																			0	
Dinas Ketahanan Pangan dan Perikanan																			0	
Dinas Sosial																			0	
Dinas Perumahan Rakyat dan Kawasan Pemukiman																			0	
Satuan Polisi Pamong Praja dan Pemadam Kebakaran																			0	
Dinas Perhubungan																			0	
Dinas Kependudukan dan Pencatatan Sipil																			0	
Dinas Pemberdayaan Masyarakat dan Nagari																			0	
Dinas Komunikasi dan Informatika																			0	
Dinas Arsip dan Perpustakaan																			0	
Rumah Sakit Umum Daerah (RSUD)			3	13	5	13	34												68	

Lanjutan Tabel 1.2.6

Nama OPD	Tahun 2023														Jumlah				
	S3		S2		S1		D3		D2		D1		SLTA			SLTP		SD	
	L	P	L	P	L	P	L	P	L	P	L	P	L	P		L	P	L	P
(1)	(2)		(3)		(4)		(5)		(6)		(7)		(8)		(9)		(10)		(11)
Tanjung Mutiara																			0
Lubuk Basung																			0
Ampek Nagari																			0
Tanjung Raya																			0
Matur																			0
IV Koto																			0
Malalak																			0
Banuhampu																			0
Sungai Pua																			0
Ampek Angkek																			0
Canduang																			0
Baso																			0
Tilatang Kamang																			0
Kamang Magek																			0
Palembayan																			0
Palupuh																			0
SLTP					47	137													184
SD dan TK					99	724													823
SKB Lasi																			0
Jumlah Kab. Agam	0	0	7	24	150	874	22	139	0	0	0	0	8	3	0	0	0	0	1227

Sumber : Badan Kepegawaian dan Sumber Daya Manusia Kabupaten Agam

Tabel 1.2.7 Jumlah Aparatur Sipil Negara (PNS dan PPPK) Menurut Unit Kerja Berdasarkan Tingkat Pendidikan di Kabupaten Agam, 2023

Nama OPD	Tahun 2023														Jumlah				
	S3		S2		S1		D3		D2		D1		SLTA			SLTP		SD	
	L	P	L	P	L	P	L	P	L	P	L	P	L	P		L	P	L	P
(1)	(2)		(3)		(4)		(5)		(6)		(7)		(8)		(9)		(10)		(11)
Sekretariat Daerah			10	3	34	26	4	5					9	4	2				97
Sekretariat DPRD			3	1	4	5					1		2	2	2	1			21
Inspektorat			13	23	5	7	2	3					3	2					58
Dinas Pendidikan dan Kebudayaan			7	5	40	29	1	2	2				10	6					102
SLTP			7	17	160	567	14	50	3	6	4		11	21	2	1	1		864
TK dan SD			12	35	445	2547		6	26	46	2		45	58	13	1	3		3239
SKB Lasi					1	3													4
Dinas Kesehatan			7	13	7	19	2	14					5		1				68
Puskesmas			14	55	22	262	28	484			1		19	25	11				921
Dinas Pekerjaan Umum dan Tata Ruang			3	1	23	11		2					17	3	5		5		70
Dinas Dalduk KB dan Perlindungan Anak				3	1	13	1	10					2	2					32
Dinas Koperasi Usaha Kecil dan Menengah			1	1	3	1													6
Dinas Perindustrian Perdagangan dan Ketenagakerjaan					14	11							2						27
Dinas Lingkungan Hidup			4	3	12	9		2							1				31
Dinas Pertanian			4	6	36	43	9	11					17	8			2		136
Dinas Penanaman Modal Pelayanan Terpadu Satu Pintu	1			1	7	5	1	2					1	1					19
Dinas Pariwisata Pemuda dan Olahraga			2		8	7	1	3					6	1	3		1		32
Dinas Ketahanan Pangan dan Perikanan			1	4	7	8	1	2					1						24

Lanjutan Tabel 1.2.7

Nama OPD	Tahun 2023														Jumlah				
	S3		S2		S1		D3		D2		D1		SLTA			SLTP		SD	
	L	P	L	P	L	P	L	P	L	P	L	P	L	P		L	P	L	P
(1)	(2)		(3)		(4)		(5)		(6)		(7)		(8)		(9)		(10)		(11)
Dinas Sosial			2	3	6	6		1					1	1					20
Dinas Perumahan Rakyat dan Kawasan Permukiman			2		14	4		1					1						22
Dinas Perhubungan			4		8	1	3						12						28
Dinas Kependudukan dan Pencatatan Sipil			1		9	2		2					6	1	1				22
Dinas Pemberdayaan Masyarakat dan Nagari			3	1	8	5							2						19
Dinas Komunikasi dan Informatika			5	2	8	2	2												19
Dinas Arsip dan Perpustakaan			1	3	5	12	2	3						1					27
Satuan Polisi Pamong Praja dan Damkar			2		19	2	4	1	1				43	1	2		1		76
Badan Perencanaan Pembangunan Daerah			5	5	3	10	1	2											26
Badan Keuangan dan Aset Daerah			2	2	5	13		1						2					25
Badan Pendapatan Daerah				1	8	4		1					5						19
Badan Kepegawaian dan Pengembangan Sumber Daya Manusia				5	8	14	3	3					2						35
Badan Kesatuan Bangsa dan Politik			1		10	2		2						1	1				17
Badan Penanggulangan Bencana Daerah			1		9	5	1						11	3					30
UPTD RSUD Lubuk Basung			16	39	15	83	30	124					3	7	1	2	1		321

Lanjutan Tabel 1.2.7

Nama OPD	Tahun 2023														Jumlah				
	S3		S2		S1		D3		D2		D1		SLTA			SLTP		SD	
	L	P	L	P	L	P	L	P	L	P	L	P	L	P		L	P	L	P
(1)	(2)		(3)		(4)		(5)		(6)		(7)		(8)		(9)		(10)		(11)
Ampek Angkek			2	2		2	1	1					6	1					15
Ampek Nagari			1		7	3							3	1					15
Banuhampu					4	6							1	1					12
Baso			2	1	2	2		2					1	1					11
Candung					5	2							1	2					10
IV Koto			1	1	2	2	1							1					8
Kamang Magek					4	6		1					1	1					13
Tilatang Kamang			1		3	5		1					1	1	1				13
Lubuk Basung					8	1							1	4					14
Malalak					5								1		1				7
Matur			2		1	4							1	1					9
Palembayan			1		5	1							2						9
Palupuh			1		5	2							1		1				10
Sungai Pua					4	2		1					3	1					11
Tanjung Mutiara					4	3							2	1					10
Tanjung Raya				1	4	1		2					5	1	1				15
Jumlah Kab. Agam	1	0	144	237	1027	3780	112	745	32	52	0	8	266	167	49	5	14	0	6.639

Sumber : Badan Kepegawaian dan Sumber Daya Manusia Kabupaten Agam

Tabel 1.2.8 Jumlah Pegawai PTT dan Kontrak menurut Unit Kerja di Kabupaten Agam, 2023

Nama OPD (1)	PTT		Kontrak	
	L (2)	P (3)	L (4)	P (5)
Sekretariat Daerah	7	10	4	5
Sekretariat DPRD	7	1	5	5
Inspektorat	1		1	
Badan Perencanaan dan Pembangunan Daerah	2	1	2	2
Badan Keuangan dan Aset Daerah		3	3	2
Badan Pendapatan Daerah	1		2	
Badan Kepegawaian dan Pengembangan Sumber Daya Manusia		1		
Badan Kesatuan Bangsa dan Politik		1		2
Badan Penanggulangan Bencana daerah	4		3	
Dinas Pendidikan dan Kebudayaan	1	9	18	24
Dinas Kesehatan	12	8	15	13
Puskesmas				
Dinas Pekerjaan Umum dan Tata Ruang	11	7		
Dinas Pengendalian Penduduk Keluarga Berencana Pemberdayaan Perempuan dan Perlindungan Anak	1		1	2
Dinas Perindustrian Perdagangan dan Ketenagakerjaan				1
Dinas Koperasi Usaha Kecil dan Menengah				
Dinas Lingkungan Hidup	7	3		1
Dinas Pertanian	3	4	5	9
Dinas Penanaman Modal Pelayanan Terpadu dan Ketenagakerjaan		2		3
Dinas Pariwisata Pemuda dan Olahraga	10	2	2	3
Dinas Ketahanan Pangan dan Perikanan	1		3	
Dinas Sosial		1	1	5
Dinas Perumahan Rakyat dan Kawasan Pemukiman			2	
Satuan Polisi Pamong Praja dan Pemadam Kebakaran	22		3	
Dinas Perhubungan	15	2	1	
Dinas Kependudukan dan Pencatatan Sipil			3	6
Dinas Pemberdayaan Masyarakat dan Nagari			1	
Dinas Komunikasi dan Informatika	2	1		
Dinas Arsip dan Perpustakaan			1	
Rumah Sakit Umum Daerah (RSUD)	2	12	5	20

Lanjutan Tabel 1.2.8

Nama OPD	PTT		Kontrak	
	L	P	L	P
(1)	(2)	(3)	(4)	(5)
Tanjung Mutiara			1	2
Lubuk Basung				2
Ampek Nagari			2	1
Tanjung Raya	1	1		1
Matur	1			1
IV Koto	1		1	2
Malalak	1	3		
Banuhampu	2		2	
Sungai Pua	1			
Ampek Angkek				
Canduang			3	
Baso	1		1	3
Tilatang Kamang			1	3
Kamang Magek				
Palembayan			2	1
Palupuh	1		1	1
SLTP				
SD dan TK				
SKB Lasi				
Jumlah Kab. Agam	118	72	95	120

Sumber : Badan Kepegawaian dan Sumber Daya Manusia Kabupaten Agam

Tabel 1.2.9 Jumlah Pegawai Negeri Sipil Menurut Jabatan dan Jenis Kelamin di Kabupaten Agam, 2021 - 2023

Jabatan	2021		Jumlah
	Laki-laki	Perempuan	
(1)	(2)	(3)	(4)
Fungsional Tertentu	861	2 990	3 851
Fungsional Umum	545	1 107	1 652
Struktural	-	-	-
Eselon V	-	-	-
Eselon IV	124	110	234
Eselon III	120	48	168
Eselon II	21	5	26
Eselon I	-	-	-
Jumlah/Total	1 671	4 260	5 931

Lanjutan Tabel 1.2.9

Jabatan	2022		Jumlah
	Laki-laki	Perempuan	
(1)	(5)	(6)	(7)
Fungsional Tertentu	802	3220	4022
Fungsional Umum	565	844	1409
Struktural			
Eselon V	-	-	-
Eselon IV	91	93	184
Eselon III	112	53	165
Eselon II	27	5	32
Eselon I			
Jumlah/Total	1597	4215	5812

Lanjutan Tabel 1.2.9

Jabatan	2023		
	Laki-laki	Perempuan	Jumlah
(1)	(8)	(9)	(10)
Fungsional Tertentu	771	3355	4126
Fungsional Umum	478	457	935
Struktural			
Eselon V			-
Eselon IV	83	71	154
Eselon III	113	54	167
Eselon II	26	4	30
Eselon I			
Jumlah/Total	1471	3941	5412

Sumber : Badan Kepegawaian dan Sumber Daya Manusia Kabupaten Agam

Tabel 1.2.10 Jumlah Pegawai Negeri Sipil Menurut Tingkat Kepangkatan dan Jenis Kelamin di Kabupaten Agam, 2023

Pangkat/Golongan/Ruang	2023		
	Laki-laki	Perempuan	Jumlah
(1)	(2)	(3)	(4)
1. I/A (Juru Muda)	1	0	1
2. I/B (Juru Muda Tingkat I)	3	0	3
3. I/C (Juru)	6	0	6
4. I/D (Juru Tingkat I)	10	1	11
Golongan I			
5. II/A (Pengatur Muda)	24	9	33
6. II/B (Pengatur Muda Tingkat I)	47	23	70
7. II/C (Pengatur)	68	131	199
8. II/D (Pengatur Tingkat I)	94	96	190
Golongan II			
9. III/A (Penata Muda)	180	361	541
10. III/B (Penata Muda Tingkat I)	200	619	819
11. III/C (Penata)	158	544	702
12. III/D (Penata Tingkat I)	261	846	1.107
Golongan III			
13. IV/A (Pembina)	197	468	665
14. IV/B (Pembina Tingkat I)	199	719	918
15. IV/C (Pembina Utama Muda)	35	111	146
16. IV/D (Pembina Utama Madya)	1	0	1
17. IV/E (Pembina Utama)			
Golongan IV			
Jumlah	1.484	3.928	5.412

Sumber : Badan Kepegawaian dan Sumber Daya Manusia Kabupaten Agam

Tabel 1.2.11 Jumlah Pegawai Pemerintah dengan Perjanjian Kerja (PPPK) menurut Tingkat Kepangkatan dan Jenis Kelamin di Kabupaten Agam, tahun 2023

Pangkat/Golongan/Ruang	Laki-laki	Perempuan	Jumlah
(1)	(2)	(3)	(4)
Golongan Iia	8	3	11
Golongan Iic	22	139	161
Golongan IIIa	150	874	1.024
Golongan IIIb	7	24	31
Jumlah	187	1.040	1.227

Sumber : Badan Kepegawaian dan Sumber Daya Manusia Kabupaten Agam

Tabel 1.2.12 Jumlah Pegawai Negeri Sipil Menurut Tingkat Pendidikan dan Jenis Kelamin di Kabupaten Agam, 2021 - 2023

Tingkat Pendidikan	2021		Jumlah
	Laki-laki	Perempuan	
(1)	(2)	(3)	(4)
Sampai dengan SD	20	1	21
SMP/Sederajat	55	5	60
SMA/Sederajat	344	281	625
Diploma I, II/Akta I, II	53	161	214
Diploma III/Akta III/Sarjana Muda	84	642	726
Tingkat Sarjana/Doktor/Ph.D	1 112	3 173	4 285
Jumlah/Total	1 668	4 263	5 931

Sumber : Badan Kepegawaian dan Sumber Daya Manusia Kabupaten Agam

Lanjutan Tabel 1.2.12

Tingkat Pendidikan	2022		
	Laki-laki	Perempuan	Jumlah
(1)	(5)	(6)	(7)
Sampai dengan SD	17	0	17
SMP/Sederajat	60	5	65
SMA/Sederajat	294	217	511
Diploma I, II/Akta I, II	48	115	163
Diploma III/Akta III/Sarjana Muda	97	681	778
Tingkat Sarjana/Doktor/Ph.D	1.082	3.196	4.278
Jumlah/Total	1.598	4.214	5.812

Lanjutan Tabel 1.2.12

Tingkat Pendidikan	2023		
	Laki-laki	Perempuan	Jumlah
(1)	(8)	(9)	(10)
Sampai dengan SD	14	0	14
SMP/Sederajat	49	5	54
SMA/Sederajat	258	164	422
Diploma I, II/Akta I, II	32	60	92
Diploma III/Akta III/Sarjana Muda	967	3.512	4.479
Tingkat Sarjana/Doktor/Ph.D	138	213	351
Jumlah/Total	1.458	3.954	5.412

Tabel 1.2.13 Jumlah Pegawai Pemerintah dengan Perjanjian Kerja (PPPK) menurut Tingkat Pendidikan dan Jenis Kelamin di Kabupaten Agam, tahun 2023

Tingkat Pendidikan	2023		
	Laki-laki	Perempuan	Jumlah
(1)	(2)	(3)	(4)
Sampai dengan SD	0	0	0
SMP/Sederajat	0	0	0
SMA/Sederajat	8	3	11
Diploma I, II/Akta I, II	0	0	0
Diploma III/Akta III/Sarjana Muda	172	1013	1185
Tingkat Sarjana/Doktor/Ph.D	7	24	31
Jumlah	187	1040	1227

Tabel 1.2.14 Jumlah Pegawai Negeri Sipil di Lingkungan Pemerintah Kabupaten Agam yang telah Mengikuti Pelatihan Perjenjang Karir, 2021 - 2023

Jenis Diklat	2021		
	Laki-laki	Perempuan	Jumlah
(1)	(2)	(3)	(4)
Sepada (Adum)/Pim Tk.IV dan Sepala (Adumla)/Pim Tk.IV	-	-	-
Sepadya (Spama)/Pim Tk.III	-	-	-
Sespa (Spamen)/Pim Tk.II	-	-	-
Jumlah/Total	-	-	-

Lanjutan Tabel 1.2.14

Jenis Diklat	2022		
	Laki-laki	Perempuan	Jumlah
(1)	(5)	(6)	(7)
Sepada (Adum)/Pim Tk.IV dan Sepala (Adumla)/Pim Tk.IV	-	-	-
Sepadya (Spama)/Pim Tk.III	1	-	1
Sespa (Spamen)/Pim Tk.II	1	-	1
Jumlah/Total	-	-	2

Lanjutan Tabel 1.2.14

Jenis Diklat	2023		
	Laki-laki	Perempuan	Jumlah
(1)	(8)	(9)	(10)
Sepada (Adum)/Pim Tk.IV dan Sepala (Adumla)/Pim Tk.IV	-	-	-
Sepadya (Spama)/Pim Tk.III	15	7	22
Sespa (Spamen)/Pim Tk.II	4	1	5
Jumlah/Total	19	8	27

1.3 PENDUDUK DAN KETENAGAKERJAAN

Berdasarkan data registrasi kependudukan Dinas Kependudukan dan Pencatatan Sipil Kabupaten Agam keadaan 31 Desember 2023, menyatakan bahwa jumlah penduduk di Kabupaten Agam pada tahun 2023 adalah 530.123 jiwa, laki-laki sebanyak 265.811 jiwa atau 50,14 persen, sedangkan penduduk perempuan sebanyak 264.312 jiwa atau 49,86 persen. Pada tahun 2023 rasio jenis kelamin penduduk Kabupaten Agam adalah 101 hal tersebut juga menunjukkan bahwa penduduk laki-laki lebih banyak dari penduduk perempuan. Dengan kata lain untuk setiap 100 jiwa penduduk perempuan terdapat 101 jiwa penduduk laki-laki di Kabupaten Agam.

Kecamatan Lubuk Basung merupakan kecamatan dengan penduduk terbanyak yaitu, 84.137 jiwa/15,87 Persen, diikuti oleh Kecamatan Ampek Angkek dengan 45.377 jiwa/8,56 persen dari total penduduk Kabupaten Agam. Kecamatan dengan penduduk paling sedikit adalah Kecamatan Malalak yaitu 10.720 jiwa/ 2,02 persen dari total penduduk Agam. Sedangkan kepadatan penduduk 237,48 jiwa/km² dengan kata lain rata - rata setiap km² Kabupaten Agam didiami sebanyak 237,48 jiwa. Rata-rata jumlah anggota keluarga untuk masing-masing keluarga di Kabupaten Agam adalah 3-4 jiwa/keluarga.

69,16 persen penduduk usia 15 tahun ke atas di Kabupaten Agam pada tahun 2023 merupakan angkatan kerja, 4,96 persen diantaranya merupakan pengangguran (14.652 jiwa). Sebanyak 79,6 persen pengangguran berpendidikan SMA ke atas. Sebanyak 29,58 persen penduduk yang bekerja di Kabupaten Agam hanya memiliki ijazah tertinggi yang ditamatkan setingkat SD saja, sebanding dengan pekerja dengan pendidikan tertinggi di level SMA sederajat yaitu sebanyak 32,45 persen. Berdasarkan status pekerjaan, sebanyak 31,09 persen penduduk berusaha sendiri, 32,81 persen sebagai buruh/karyawan, dan 5,42 persen sebagai pekerja keluarga/buruh tidak dibayar.

Selama tahun 2023, tercatat sebanyak 1.342 jiwa laki-laki dan 1.600 jiwa perempuan yang terdaftar mencari kerja pada Dinas Perindustrian, Perdagangan dan Ketenagakerjaan Kabupaten Agam, dimana 465 jiwa diantaranya merupakan tamatan SMA sederajat. Sebagian besar pencari kerja berada pada rentang usia 20-29 tahun, yaitu sebanyak 1.464 jiwa.

Tabel 1.3.1 Jumlah Penduduk Menurut Kecamatan dan Jenis Kelamin di Kabupaten Agam, 2022 - 2023

Kecamatan	2022					
	Laki - Laki		Perempuan		L+P	
	n (jiwa)	%	n jiwa	%	n jiwa	%
(1)	(2)	(3)	(4)	(5)	(6)	(7)
Tanjung Mutiara	17.191	6,53%	16.371	6,25%	33.562	6,39%
Lubuk Basung	41.633	15,81%	41.320	15,77%	82.953	15,79%
Ampek Nagari	15.563	5,91%	14.812	5,65%	30.375	5,78%
Tanjung Raya	19.035	7,23%	18.997	7,25%	38.032	7,24%
Matur	9.750	3,70%	9.809	3,74%	19.559	3,72%
IV Koto	13.073	4,96%	13.307	5,08%	26.380	5,02%
Malalak	5.296	2,01%	5.358	2,05%	10.654	2,03%
Banuhampu	19.018	7,22%	19.226	7,34%	38.244	7,28%
Sungai Pua	13.776	5,23%	13.403	5,12%	27.179	5,17%
Ampek Angkek	22.435	8,52%	22.514	8,60%	44.949	8,56%
Canduang	12.662	4,81%	12.823	4,90%	25.485	4,85%
Baso	18.601	7,06%	18.917	7,22%	37.518	7,14%
Tilatang Kamang	18.543	7,04%	18.951	7,24%	37.494	7,14%
Kamang Magek	11.000	4,18%	11.181	4,27%	22.181	4,22%
Palembayan	17.959	6,82%	17.299	6,60%	35.258	6,71%
Palupuh	7.879	2,99%	7.646	2,92%	15.525	2,96%
Kabupaten Agam	263.414	100%	261.934	100%	525.348	100%

Lanjutan Tabel 1.3.1

Kecamatan	2023					
	Laki - Laki		Perempuan		L+P	
	n (jiwa)	%	n jiwa	%	n jiwa	%
(1)	(2)	(3)	(4)	(5)	(6)	(7)
Tanjung Mutiara	17.478	6,58%	16.684	6,31%	34.162	6,44%
Lubuk Basung	42.257	15,90%	41.880	15,84%	84.137	15,87%
Ampek Nagari	15.618	5,88%	14.888	5,63%	30.506	5,75%
Tanjung Raya	19.199	7,22%	19.254	7,28%	38.453	7,25%
Matur	9.779	3,68%	9.870	3,73%	19.649	3,71%
IV Koto	13.191	4,96%	13.401	5,07%	26.592	5,02%
Malalak	5.322	2,00%	5.398	2,04%	10.720	2,02%
Banuhampu	19.169	7,21%	19.359	7,32%	38.528	7,27%
Sungai Pua	14.009	5,27%	13.603	5,15%	27.612	5,21%
Ampek Angkek	22.649	8,52%	22.728	8,60%	45.377	8,56%
Canduang	12.765	4,80%	12.952	4,90%	25.717	4,85%
Baso	18.746	7,05%	19.092	7,22%	37.838	7,14%
Tilatang Kamang	18.615	7,00%	18.979	7,18%	37.594	7,09%
Kamang Magek	11.034	4,15%	11.210	4,24%	22.244	4,20%
Palembayan	18.098	6,81%	17.393	6,58%	35.491	6,69%
Palupuh	7.882	2,97%	7.621	2,88%	15.503	2,92%
Kabupaten Agam	265.811	100%	264.312	100%	530.123	100%

Sumber : Dinas Kependudukan dan Pencatatan Sipil Kabupaten Agam

Tabel 1.3.2 Tingkat Kepadatan Penduduk Menurut Kecamatan dan Jenis Kelamin di Kabupaten Agam, 2023

Kecamatan	Persentase Penduduk	Kepadatan Penduduk per km ²
(1)	(2)	(3)
Tanjung Mutiara	6,44%	166,05
Lubuk Basung	15,87%	302,22
Ampek Nagari	5,75%	113,54
Tanjung Raya	7,25%	157,57
Matur	3,71%	209,72
IV Koto	5,02%	386,96
Malalak	2,02%	102,59
Banuhampu	7,27%	1.354,24
Sungai Pua	5,21%	623,44
Ampek Angkek	8,56%	1.480,01
Canduang	4,85%	491,81
Baso	7,14%	538,24
Tilatang Kamang	7,09%	670,48
Kamang Magek	4,20%	223,33
Palembayan	6,69%	101,46
Palupuh	2,92%	65,39
Kabupaten Agam	100%	237,48

Tabel 1.3.3 Jumlah Penduduk Menurut Kelompok Umur dan Jenis Kelamin di Kabupaten Agam, 2022 - 2023

Kelompok Umur	2022		
	Jenis Kelamin		Jumlah
	Laki-Laki	Perempuan	
(1)	(2)	(3)	(4)
0-4	13.532	12.571	26.103
5-9	21.968	20.375	42.343
10-14	24.321	22.503	46.824
15-19	24.948	23.131	48.079
20-24	25.699	24.038	49.737
25-29	22.547	20.298	42.845
30-34	18.030	16.040	34.070
35-39	17.459	16.358	33.817
40-44	17.493	16.726	34.219
45-49	15.456	15.898	31.354
50-54	14.282	14.604	28.886
55-59	12.630	13.991	26.621
60-64	11.009	12.433	23.442
65-69	9.660	11.571	21.231
70-74	6.609	8.134	14.743
75+	7.771	13.263	21.034
Kabupaten Agam	263.414	261.934	525.348

Lanjutan Tabel 1.3.3

Kelompok Umur	2023		
	Laki-Laki	Perempuan	Jumlah
(1)	(2)	(3)	(4)
0-4	17.909	16.417	34.326
5-9	22.353	20.808	43.161
10-14	24.457	22.539	46.996
15-19	25.009	23.196	48.205
20-24	25.398	23.791	49.189
25-29	21.923	19.565	41.488
30-34	17.277	15.604	32.881
35-39	17.328	16.318	33.646
40-44	17.545	16.747	34.292
45-49	15.486	15.887	31.373
50-54	14.280	14.582	28.862
55-59	12.607	13.969	26.576
60-64	10.896	12.408	23.304
65-69	9.494	11.511	21.005
70-74	6.457	8.063	14.520
75+	7.392	12.907	20.299
Kabupaten Agam	265.811	264.312	530.123

Sumber : Dinas Kependudukan dan Pencatatan Sipil Kabupaten Agam

PENDUDUK DAN KETENAGAKERJAAN

Tabel 1.3.4 Jumlah Penduduk dan Kepala Keluarga di Kabupaten Agam, 2022 - 2023

Kecamatan	2022		
	Jumlah Kepala Keluarga (KK)	Jumlah Penduduk	Rata-Rata
(1)	(2)	(3)	(4)
Tanjung Mutiara	9.240	33.562	3,63
Lubuk Basung	24.626	82.953	3,37
Ampek Nagari	8.217	30.375	3,70
Tanjung Raya	11.643	38.032	3,27
Matur	6.190	19.559	3,16
IV Koto	8.404	26.380	3,14
Malalak	3.465	10.654	3,07
Banuhampu	11.192	38.244	3,42
Sungai Pua	7.699	27.179	3,53
Ampek Angkek	13.473	44.949	3,34
Canduang	7.792	25.485	3,27
Baso	11.800	37.518	3,18
Tilatang Kamang	11.784	37.494	3,18
Kamang Magek	7.101	22.181	3,12
Palembayan	10.217	35.258	3,45
Palupuh	4.708	15.525	3,30
Kabupaten Agam	157.551	525.348	3,33

Lanjutan Tabel 1.3.4

Kecamatan	2023		
	Jumlah Kepala Keluarga (KK)	Jumlah Penduduk	Rata-Rata
(1)	(2)	(3)	(4)
Tanjung Mutiara	9.553	34.162	3,58
Lubuk Basung	25.346	84.137	3,32
Ampek Nagari	8.375	30.506	3,64
Tanjung Raya	11.936	38.453	3,22
Matur	6.333	19.649	3,10
IV Koto	8.563	26.592	3,11
Malalak	3.530	10.720	3,04
Banuhampu	11.419	38.528	3,37
Sungai Pua	7.946	27.612	3,47
Ampek Angkek	13.732	45.377	3,30
Canduang	7.949	25.717	3,24
Baso	12.034	37.838	3,14
Tilatang Kamang	11.971	37.594	3,14
Kamang Magek	7.205	22.244	3,09
Palembayan	10.463	35.491	3,39
Palupuh	4.763	15.503	3,25
Kabupaten Agam	161.118	530.123	3,29

Sumber : Dinas Kependudukan dan Pencatatan Sipil Kabupaten Agam

Tabel 1.3.5 Jumlah Penduduk Menurut Pendidikan dan Jenis Kelamin di Kabupaten Agam, 2022-2023

Jenjang Pendidikan	2022		
	Laki-Laki	Perempuan	Jumlah
(1)	(2)	(3)	(4)
TIDAK/BELUM SEKOLAH	62.449	57.286	119.735
BELUM TAMAT SD/SEDERAJAT	39.325	34.478	73.803
SD/SEDERAJAT	54.170	55.487	109.657
SLTP	41.616	38.402	80.018
SLTA	52.890	52.894	105.784
DIPLOMA I/II	933	2.668	3.601
DIPLOMA III	2.677	4.903	7.580
S1	8.786	15.226	24.012
S2	547	571	1.118
S3	21	19	40
Kabupaten Agam	263.414	261.934	525.348

Lanjutan Tabel 1.3.5

Jenjang Pendidikan	2023		
	Laki-Laki	Perempuan	Jumlah
(1)	(2)	(3)	(4)
TIDAK/BELUM SEKOLAH	61.996	56.258	118.254
BELUM TAMAT SD/SEDERAJAT	38.978	33.857	72.835
SD/SEDERAJAT	54.765	55.873	110.638
SLTP	42.204	39.241	81.445
SLTA	54.328	54.425	108.753
DIPLOMA I/II	908	2.603	3.511
DIPLOMA III	2.756	5.055	7.811
S1	9.267	16.359	25.626
S2	587	620	1.207
S3	22	21	43
Kabupaten Agam	265.811	264.312	530.123

Sumber : Dinas Kependudukan dan Pencatatan Sipil Kabupaten Agam

Tabel 1.3.6 Jumlah Penduduk Menurut Pekerjaan dan Jenis Kelamin di Kabupaten Agam, 2022-2023

Jenis Pekerjaan	2022		
	Laki-Laki	Perempuan	Jumlah
(1)	(2)	(3)	(4)
BELUM/TIDAK BEKERJA	70.098	61.827	131.925
APARATUR/PEJABAT NEGARA	4.699	6.253	10.952
TENAGA PENGAJAR	884	2.923	3.807
WIRASWASTA	73.659	15.149	88.808
PERTANIAN/PETERNAKAN	47.086	8.424	55.510
NELAYAN	1.930	20	1.950
AGAMA DAN KEPERCAYAAN	107	2	109
PELAJAR/MAHASISWA	63.118	54.181	117.299
TENAGA KESEHATAN	77	633	710
PENSIUNAN	1.742	1.839	3.581
LAINNYA	14	110.683	110.697
Kabupaten Agam	263.414	261.934	525.348

Lanjutan Tabel 1.3.6

Jenis Pekerjaan	2023		
	Jenis Kelamin		Jumlah
	Laki-Laki	Perempuan	
(1)	(2)	(3)	(4)
BELUM/TIDAK BEKERJA	68.831	60.115	128.946
APARATUR/PEJABAT NEGARA	4.581	6.196	10.777
TENAGA PENGAJAR	909	2.983	3.892
WIRASWASTA	72.680	14.624	87.304
PERTANIAN/PETERNAKAN	49.216	8.386	57.602
NELAYAN	2.102	25	2.127
AGAMA DAN KEPERCAYAAN	105	2	107
PELAJAR/MAHASISWA	65.501	56.298	121.799
TENAGA KESEHATAN	83	654	737
PENSIUNAN	1.779	1.892	3.671
LAINNYA	24	113.137	113.161
Kabupaten Agam	265.811	264.312	530.123

Sumber : Dinas Kependudukan dan Pencatatan Sipil Kabupaten Agam

Tabel 1.3.7 Jumlah Penduduk yang Memiliki KTP Elektronik Menurut Kecamatan di Kabupaten Agam, 2022-2023

Kecamatan	2022	
	Jumlah (Jiwa)	
	Wajib KTP	Kepemilikan KTP-el
(1)	(2)	(3)
Tanjung Mutiara	24.144	22.423
Lubuk Basung	63.163	57.526
Ampek Nagari	21.364	19.800
Tanjung Raya	28.323	26.798
Matur	15.010	14.372
IV Koto	20.043	19.008
Malalak	8.193	7.753
Banuhampu	28.522	27.074
Sungai Pua	20.062	19.212
Ampek Angkek	33.899	32.360
Canduang	19.258	18.335
Baso	28.181	26.988
Tilatang Kamang	28.606	27.364
Kamang Magek	17.206	16.450
Palembayan	25.514	23.827
Palupuh	11.573	10.830
Kabupaten Agam	393.061	370.120

Lanjutan Tabel 1.3.7

Kecamatan	2023	
	Jumlah (Jiwa)	
	Wajib KTP	Kepemilikan KTP-el
(1)	(2)	(3)
Tanjung Mutiara	24.607	23.057
Lubuk Basung	62.263	59.013
Ampek Nagari	21.577	20.177
Tanjung Raya	28.683	27.385
Matur	15.156	14.518
IV Koto	20.186	19.244
Malalak	8.230	7.835
Banuhampu	28.847	27.496
Sungai Pua	20.456	19.566
Ampek Angkek	34.339	32.829
Canduang	19.473	18.559
Baso	28.575	27.349
Tilatang Kamang	28.954	27.676
Kamang Magek	17.323	16.597
Palembayan	25.823	24.247
Palupuh	11.640	11.055
Kabupaten Agam	396.132	376.603

Sumber : Dinas Kependudukan dan Pencatatan Sipil Kabupaten Agam

Tabel 1.3.8 Jumlah Penduduk Menurut Status Perkawinan dan Jenis Kelamin di Kabupaten Agam, 2022 - 2023

Jenjang Pendidikan	2022		
	Laki-Laki	Perempuan	Jumlah
(1)	(2)	(3)	(4)
BELUM KAWIN	146.378	116.671	263.049
KAWIN	109.604	114.569	224.173
CERAI HIDUP	3.627	6.460	10.087
CERAI MATI	3.805	24.234	28.039
Kabupaten Agam	263.414	261.934	525.348

Lanjutan Tabel 1.3.8

Jenjang Pendidikan	2023		Jumlah
	Laki-Laki	Perempuan	
(1)	(2)	(3)	(4)
BELUM KAWIN	146.785	116.897	263.682
KAWIN	110.700	114.900	225.600
CERAI HIDUP	4.071	6.862	10.933
CERAI MATI	4.255	25.653	29.908
Kabupaten Agam	265.811	264.312	530.123

Sumber : Dinas Kependudukan dan Pencatatan Sipil Kabupaten Agam

Tabel 1.3.9 Pertumbuhan Penduduk Menurut Kecamatan di Kabupaten Agam, 2022-2023

Kecamatan	Jumlah Penduduk (Jiwa)		Angka Pertambahan Pendduk
	2022	2023	
(1)	(2)	(3)	(4)
Tanjung Mutiara	33.562	34.162	1,79
Lubuk Basung	82.953	84.137	1,43
Ampek Nagari	30.375	30.506	0,43
Tanjung Raya	38.032	38.453	1,11
Matur	19.559	19.649	0,46
IV Koto	26.380	26.592	0,80
Malalak	10.654	10.720	0,62
Banuhampu	38.244	38.528	0,74
Sungai Pua	27.179	27.612	1,59
Ampek Angkek	44.949	45.377	0,95
Canduang	25.485	25.717	0,91
Baso	37.518	37.838	0,85
Tilatang Kamang	37.494	37.594	0,27
Kamang Magek	22.181	22.244	0,28
Palembayan	35.258	35.491	0,66
Palupuh	15.525	15.503	-0,14
Jumlah	525.348	530.123	0,91

Sumber : Dinas Kependudukan dan Pencatatan Sipil Kabupaten Agam

Tabel 1.3.10 Jumlah Penduduk Menurut Kelompok Umur di Kabupaten Agam, 2022-2023

Kelompok umur	2022		
	Jumlah	Kumulatif (fx)	% Kumulatif
(1)	(2)	(3)	(4)
00 - 04	26.103	26.103	4,97%
04 - 09	42.343	68.446	13,03%
10 - 14	46.824	115.270	21,94%
15 - 19	48.079	163.349	31,09%
20 - 24	49.737	213.086	40,56%
25 - 29	42.845	255.931	48,72%
30 - 34	34.070	290.001	55,20%
35 - 39	33.817	323.818	61,64%
40 - 44	34.219	358.037	68,15%
45 - 49	31.354	389.391	74,12%
50 - 54	28.886	418.277	79,62%
55 - 59	26.621	444.898	84,69%
60 - 64	23.442	468.340	89,15%
65 - 69	21.231	489.571	93,19%
70 - 74	14.743	504.314	96,00%
>75	21.034	525.348	100,00%
Jumlah	525.348	525.348	100,00%

Sumber : Dinas Kependudukan dan Pencatatan Sipil Kabupaten Agam

Lanjutan Tabel 1.3.10

Kelompok umur	2023		
	Jumlah	Kumulatif (fx)	% Kumulatif
(1)	(2)	(3)	(4)
00 - 04	34.326	34.326	6,48%
04 - 09	43.161	77.487	14,62%
10 - 14	46.996	124.483	23,48%
15 - 19	48.205	172.688	32,58%
20 - 24	49.189	221.877	41,85%
25 - 29	41.488	263.365	49,68%
30 - 34	32.881	296.246	55,88%
35 - 39	33.646	329.892	62,23%
40 - 44	34.292	364.184	68,70%
45 - 49	31.373	395.557	74,62%
50 - 54	28.862	424.419	80,06%
55 - 59	26.576	450.995	85,07%
60 - 64	23.304	474.299	89,47%
65 - 69	21.005	495.304	93,43%
70 - 74	14.520	509.824	96,17%
>75	20.299	530.123	100,00%
Jumlah	530.123	530.123	100,00%

Sumber : Dinas Kependudukan dan Pencatatan Sipil Kabupaten Agam

Tabel 1.3.11 Jumlah Penduduk Menurut Agama yang dianut di Kabupaten Agam, 2022-2023

Agama	2022					
	Jenis Kelamin (Jiwa)				Total (Jiwa)	
	Laki - laki	%	Perempuan	%	Jumlah	%
(1)	(2)	(3)	(4)	(5)	(6)	(7)
Islam	261.220	99,17%	259.946	99,24%	521.166	99,20%
Kristen	1.971	0,75%	1.784	0,68%	3.755	0,71%
Katolik	219	0,08%	202	0,08%	421	0,08%
Hindu	-	0,00%	-	0,00%	-	0,00%
Budha	4	0,002%	2	0,0008%	6	0,001%
Konghuchu	-	0,00%	-	0,00%	-	0,00%
Kepercayaan	-	0,00%	-	0,00%	-	0,00%
Jumlah	263.414	100,00%	261.934	100,00%	525.348	100,00%

Lanjutan Tabel 1.3.11

Agama	2023					
	Jenis Kelamin (Jiwa)				Total (Jiwa)	
	Laki - laki	%	Perempuan	%	Jumlah	%
(1)	(2)	(3)	(4)	(5)	(6)	(7)
Islam	263.549	99,15%	262.294	99,24%	525.843	99,19%
Kristen	2.000	0,75%	1.797	0,68%	3.797	0,72%
Katolik	257	0,10%	219	0,08%	476	0,09%
Hindu	-	0,00%	-	0,00%	-	0,00%
Budha	5	0,002%	2	0,0008%	7	0,001%
Konghuchu	-	0,00%	-	0,00%	-	0,00%
Kepercayaan	-	0,00%	-	0,00%	-	0,00%
Jumlah	265.811	100,00%	264.312	100,00%	530.123	100,00%

Sumber : Dinas Kependudukan dan Pencatatan Sipil Kabupaten Agam

Tabel 1.3.12 Distribusi Penduduk Menurut Kecamatan dan Agama yang dianut di Kabupaten Agam, 2022-2023

Kecamatan	2022		Jumlah Penduduk
	Jumlah	Islam %	
(1)	(2)	(3)	(4)
Tanjung Mutiara	32100	95,64%	33.562
Lubuk Basung	82580	99,55%	82.953
Ampek Nagari	28799	94,81%	30.375
Tanjung Raya	38016	99,96%	38.032
Matur	19558	99,99%	19.559
IV Koto	26380	100,00%	26.380
Malalak	10654	100,00%	10.654
Banuhampu	38217	99,93%	38.244
Sungai Pua	27178	100,00%	27.179
Ampek Angkek	44625	99,28%	44.949
Canduang	25484	100,00%	25.485
Baso	37488	99,92%	37.518
Tilatang Kamang	37466	99,93%	37.494
Kamang Magek	22178	99,99%	22.181
Palembayan	34918	99,04%	35.258
Palupuh	15525	100,00%	15.525
Kabupaten Agam	521.166	99,20%	525.348

Lanjutan Tabel 1.3.12

Kecamatan	2023		Jumlah Penduduk
	Jumlah	Islam %	
(1)	(2)	(3)	(4)
Tanjung Mutiara	32503	95,14%	34.162
Lubuk Basung	83740	99,53%	84.137
Ampek Nagari	28991	95,03%	30.506
Tanjung Raya	38436	99,96%	38.453
Matur	19648	99,99%	19.649
IV Koto	26592	100,00%	26.592
Malalak	10720	100,00%	10.720
Banuhampu	38500	99,93%	38.528
Sungai Pua	27612	100,00%	27.612
Ampek Angkek	45108	99,41%	45.377
Canduang	25716	100,00%	25.717
Baso	37815	99,94%	37.838
Tilatang Kamang	37563	99,92%	37.594
Kamang Magek	22241	99,99%	22.244
Palembayan	35155	99,05%	35.491
Palupuh	15503	100,00%	15.503
Kabupaten Agam	525.843	99,19%	530.123

Lanjutan Tabel 1.3.12

Kecamatan	2022		Jumlah Penduduk
	Jumlah	Kristen %	
(1)	(2)	(3)	(4)
Tanjung Mutiara	1.365	4,07%	33.562
Lubuk Basung	332	0,40%	82.953
Ampek Nagari	1.492	4,91%	30.375
Tanjung Raya	16	0,04%	38.032
Matur	1	0,01%	19.559
IV Koto	-	0,00%	26.380
Malalak	-	0,00%	10.654
Banuhampu	12	0,03%	38.244
Sungai Pua	1	0,004%	27.179
Ampek Angkek	155	0,34%	44.949
Canduang	-	0,00%	25.485
Baso	29	0,08%	37.518
Tilatang Kamang	23	0,06%	37.494
Kamang Magek	3	0,01%	22.181
Palembayan	326	0,92%	35.258
Palupuh	-	0,00%	15.525
Kabupaten Agam	3.755	10,88%	525.348

Lanjutan Tabel 1.3.12

Kecamatan	2023		Jumlah Penduduk
	Jumlah	Kristen %	
(1)	(2)	(3)	(4)
Tanjung Mutiara	1.516	4,44%	34.162
Lubuk Basung	338	0,40%	84.137
Ampek Nagari	1.421	4,66%	30.506
Tanjung Raya	17	0,04%	38.453
Matur	1	0,01%	19.649
IV Koto	-	0,00%	26.592
Malalak	-	0,00%	10.720
Banuhampu	13	0,03%	38.528
Sungai Pua	-	0,00%	27.612
Ampek Angkek	117	0,26%	45.377
Canduang	-	0,00%	25.717
Baso	23	0,06%	37.838
Tilatang Kamang	25	0,07%	37.594
Kamang Magek	3	0,01%	22.244
Palembayan	323	0,91%	35.491
Palupuh	-	0,00%	15.503
Kabupaten Agam	3.797	10,89%	530.123

Lanjutan Tabel 1.3.12

Kecamatan	2022		Jumlah Penduduk
	Jumlah	%	
(1)	(2)	(3)	(4)
Tanjung Mutiara	97	0,29%	33.562
Lubuk Basung	41	0,05%	82.953
Ampek Nagari	84	0,28%	30.375
Tanjung Raya	0	0,00%	38.032
Matur	0	0,00%	19.559
IV Koto	0	0,00%	26.380
Malalak	0	0,00%	10.654
Banuhampu	13	0,03%	38.244
Sungai Pua	0	0,00%	27.179
Ampek Angkek	169	0,38%	44.949
Canduang	1	0,004%	25.485
Baso	1	0,00%	37.518
Tilatang Kamang	1	0,003%	37.494
Kamang Magek	0	0,00%	22.181
Palembayan	14	0,04%	35.258
Palupuh	0	0,00%	15.525
Kabupaten Agam	421	1,07%	525.348

PENDUDUK DAN KETENAGAKERJAAN

Lanjutan Tabel 1.3.12

Kecamatan	2023		Jumlah Penduduk
	Jumlah	%	
(1)	(2)	(3)	(4)
Tanjung Mutiara	143	0,42%	34.162
Lubuk Basung	59	0,07%	84.137
Ampek Nagari	94	0,31%	30.506
Tanjung Raya	-	0,00%	38.453
Matur	-	0,00%	19.649
IV Koto	-	0,00%	26.592
Malalak	-	0,00%	10.720
Banuhampu	13	0,03%	38.528
Sungai Pua	-	0,00%	27.612
Ampek Angkek	152	0,33%	45.377
Canduang	1	0,004%	25.717
Baso	-	0,00%	37.838
Tilatang Kamang	1	0,003%	37.594
Kamang Magek	-	0,00%	22.244
Palembayan	13	0,04%	35.491
Palupuh	-	0,00%	15.503
Kabupaten Agam	476	1,21%	530.123

Lanjutan Tabel 1.3.12

Kecamatan	2022		Jumlah Penduduk
	Jumlah	Hindu %	
(1)	(2)	(3)	(4)
Tanjung Mutiara	-	0,00%	33.562
Lubuk Basung	-	0,00%	82.953
Ampek Nagari	-	0,00%	30.375
Tanjung Raya	-	0,00%	38.032
Matur	-	0,00%	19.559
IV Koto	-	0,00%	26.380
Malalak	-	0,00%	10.654
Banuhampu	-	0,00%	38.244
Sungai Pua	-	0,00%	27.179
Ampek Angkek	-	0,00%	44.949
Canduang	-	0,00%	25.485
Baso	-	0,00%	37.518
Tilatang Kamang	-	0,00%	37.494
Kamang Magek	-	0,00%	22.181
Palembayan	-	0,00%	35.258
Palupuh	-	0,00%	15.525
Kabupaten Agam	-	0,00%	525.348

Lanjutan Tabel 1.3.12

Kecamatan	2023		Jumlah Penduduk
	Jumlah	Hindu %	
(1)	(2)	(3)	(4)
Tanjung Mutiara	-	0,00%	34.162
Lubuk Basung	-	0,00%	84.137
Ampek Nagari	-	0,00%	30.506
Tanjung Raya	-	0,00%	38.453
Matur	-	0,00%	19.649
IV Koto	-	0,00%	26.592
Malalak	-	0,00%	10.720
Banuhampu	-	0,00%	38.528
Sungai Pua	-	0,00%	27.612
Ampek Angkek	-	0,00%	45.377
Canduang	-	0,00%	25.717
Baso	-	0,00%	37.838
Tilatang Kamang	-	0,00%	37.594
Kamang Magek	-	0,00%	22.244
Palembayan	-	0,00%	35.491
Palupuh	-	0,00%	15.503
Kabupaten Agam	-	0,00%	530.123

Lanjutan Tabel 1.3.12

Kecamatan	2022		Jumlah Penduduk
	Jumlah	Budha %	
(1)	(2)	(3)	(4)
Tanjung Mutiara	-	0,00%	33.562
Lubuk Basung	-	0,00%	82.953
Ampek Nagari	-	0,00%	30.375
Tanjung Raya	-	0,00%	38.032
Matur	-	0,00%	19.559
IV Koto	-	0,00%	26.380
Malalak	-	0,00%	10.654
Banuhampu	2	0,005%	38.244
Sungai Pua	-	0,00%	27.179
Ampek Angkek	-	0,00%	44.949
Canduang	-	0,00%	25.485
Baso	-	0,00%	37.518
Tilatang Kamang	4	0,011%	37.494
Kamang Magek	-	0,00%	22.181
Palembayan	-	0,00%	35.258
Palupuh	-	0,00%	15.525
Kabupaten Agam	6	0,02%	525.348

Lanjutan Tabel 1.3.12

Kecamatan	2023		Jumlah Penduduk
	Jumlah	%	
(1)	(2)	(3)	(4)
Tanjung Mutiara	-	0,00%	34.162
Lubuk Basung	-	0,00%	84.137
Ampek Nagari	-	0,00%	30.506
Tanjung Raya	-	0,00%	38.453
Matur	-	0,00%	19.649
IV Koto	-	0,00%	26.592
Malalak	-	0,00%	10.720
Banuhampu	2	0,005%	38.528
Sungai Pua	-	0,00%	27.612
Ampek Angkek	-	0,00%	45.377
Canduang	-	0,00%	25.717
Baso	-	0,00%	37.838
Tilatang Kamang	5	0,013%	37.594
Kamang Magek	-	0,00%	22.244
Palembayan	-	0,00%	35.491
Palupuh	-	0,00%	15.503
Kabupaten Agam	7	0,02%	530.123

Lanjutan Tabel 1.3.12

Kecamatan	2022		Jumlah Penduduk
	Konghuchu		
	Jumlah	%	
(1)	(2)	(3)	(4)
Tanjung Mutiara	-	0,00%	33.562
Lubuk Basung	-	0,00%	82.953
Ampek Nagari	-	0,00%	30.375
Tanjung Raya	-	0,00%	38.032
Matur	-	0,00%	19.559
IV Koto	-	0,00%	26.380
Malalak	-	0,00%	10.654
Banuhampu	-	0,00%	38.244
Sungai Pua	-	0,00%	27.179
Ampek Angkek	-	0,00%	44.949
Canduang	-	0,00%	25.485
Baso	-	0,00%	37.518
Tilatang Kamang	-	0,00%	37.494
Kamang Magek	-	0,00%	22.181
Palembayan	-	0,00%	35.258
Palupuh	-	0,00%	15.525
Kabupaten Agam	-	0,00%	525.348

PENDUDUK DAN KETENAGAKERJAAN

Lanjutan Tabel 1.3.12

Kecamatan	2023		Jumlah Penduduk
	Konghuchu		
	Jumlah	%	
(1)	(2)	(3)	(4)
Tanjung Mutiara	-	0,00%	34.162
Lubuk Basung	-	0,00%	84.137
Ampek Nagari	-	0,00%	30.506
Tanjung Raya	-	0,00%	38.453
Matur	-	0,00%	19.649
IV Koto	-	0,00%	26.592
Malalak	-	0,00%	10.720
Banuhampu	-	0,00%	38.528
Sungai Pua	-	0,00%	27.612
Ampek Angkek	-	0,00%	45.377
Canduang	-	0,00%	25.717
Baso	-	0,00%	37.838
Tilatang Kamang	-	0,00%	37.594
Kamang Magek	-	0,00%	22.244
Palembayan	-	0,00%	35.491
Palupuh	-	0,00%	15.503
Kabupaten Agam	-	0,00%	530.123

Lanjutan Tabel 1.3.12

Kecamatan	2022		Jumlah Penduduk
	Kepercayaan		
	Jumlah	%	
(1)	(2)	(3)	(4)
Tanjung Mutiara	-	0,00%	33.562
Lubuk Basung	-	0,00%	82.953
Ampek Nagari	-	0,00%	30.375
Tanjung Raya	-	0,00%	38.032
Matur	-	0,00%	19.559
IV Koto	-	0,00%	26.380
Malalak	-	0,00%	10.654
Banuhampu	-	0,00%	38.244
Sungai Pua	-	0,00%	27.179
Ampek Angkek	-	0,00%	44.949
Canduang	-	0,00%	25.485
Baso	-	0,00%	37.518
Tilatang Kamang	-	0,00%	37.494
Kamang Magek	-	0,00%	22.181
Palembayan	-	0,00%	35.258
Palupuh	-	0,00%	15.525
Kabupaten Agam	-	0,00%	525.348

Lanjutan Tabel 1.3.12

Kecamatan	2023		Jumlah Penduduk
	Jumlah	%	
(1)	(2)	(3)	(4)
Tanjung Mutiara	-	0,00%	34.162
Lubuk Basung	-	0,00%	84.137
Ampek Nagari	-	0,00%	30.506
Tanjung Raya	-	0,00%	38.453
Matur	-	0,00%	19.649
IV Koto	-	0,00%	26.592
Malalak	-	0,00%	10.720
Banuhampu	-	0,00%	38.528
Sungai Pua	-	0,00%	27.612
Ampek Angkek	-	0,00%	45.377
Canduang	-	0,00%	25.717
Baso	-	0,00%	37.838
Tilatang Kamang	-	0,00%	37.594
Kamang Magek	-	0,00%	22.244
Palembayan	-	0,00%	35.491
Palupuh	-	0,00%	15.503
Kabupaten Agam	-	0,00%	530.123

Sumber : Dinas Kependudukan dan Pencatatan Sipil Kabupaten Agam

Tabel 1.3.13 Jumlah Penduduk Menurut Agama yang dianut dan Kecamatan di Kabupaten Agam, 2021-2023

Kecamatan	2021							Jumlah
	Islam	Protestan	Katolik	Hindu	Budha	Khonghucu	Lainnya	
(1)	(2)	(3)	(4)	(5)	(6)	(7)	(8)	(9)
Tanjung Mutiara	32.089	1.312	86	-	-	-	-	33.487
Lubuk Basung	81.946	321	36	-	-	-	-	82.303
Ampek Nagari	28.597	1.558	75	-	-	-	-	30.23
Tanjung Raya	37.594	14	-	-	-	-	-	37.608
Matur	19.594	1	-	-	-	-	-	19.595
IV Koto	26.43	-	-	-	-	-	-	26.43
Malalak	10.742	-	1	-	-	-	-	10.743
Banuhampu	38.36	16	13	-	2	-	-	38.391
Sungai Pua	27.194	1	-	-	-	-	-	27.195
Ampek Angkek	44.553	184	179	-	-	-	-	44.916
Canduang	25.645	-	1	-	-	-	-	25.646
Baso	37.227	15	-	-	-	-	-	37.242
Tilatang Kamang	37.773	23	1	-	4	-	-	37.801
Kamang Magek	22.487	2	-	-	-	-	-	22.489
Palembayan	34.89	329	14	-	-	-	-	35.233
Palupuh	15.52	-	-	-	-	-	-	15.52
Kabupaten Agam	520.641	3.776	406	-	6	-	-	524.829

PENDUDUK DAN KETENAGAKERJAAN

Lanjutan Tabel 1.3.13

Kecamatan	2022							Jumlah
	Islam	Protestan	Katolik	Hindu	Budha	Khonghucu	Lainnya	
(1)	(10)	(11)	(12)	(13)	(14)	(15)	(16)	(17)
Tanjung Mutiara	32.100	1.365	97	-	-	-	-	33.562
Lubuk Basung	82.580	332	41	-	-	-	-	82.953
Ampek Nagari	28.799	1.492	84	-	-	-	-	30.375
Tanjung Raya	38.016	16	-	-	-	-	-	38.032
Matur	19.558	1	-	-	-	-	-	19.559
IV Koto	26.380	-	-	-	-	-	-	26.380
Malalak	10.654	-	-	-	-	-	-	10.654
Banuhampu	38.217	12	13	-	2	-	-	38.244
Sungai Pua	27.178	1	-	-	-	-	-	27.179
Ampek Angkek	44.625	155	169	-	-	-	-	44.949
Canduang	25.484	-	1	-	-	-	-	25.485
Baso	37.488	29	1	-	-	-	-	37.518
Tilatang Kamang	37.466	23	1	-	4	-	-	37.494
Kamang Magek	22.178	3	-	-	-	-	-	22.181
Palembayan	34.918	326	14	-	-	-	-	35.258
Palupuh	15.525	-	-	-	-	-	-	15.525
Kabupaten Agam	521.166	3.755	421	-	6	-	-	525.348

Lanjutan Tabel 1.3.13

Kecamatan	2023							
	Islam	Protestan	Katolik	Hindu	Budha	Khonghucu	Lainnya	Jumlah
(1)	(18)	(19)	(20)	(21)	(22)	(23)	(24)	(25)
Tanjung Mutiara	32.503	1.516	143	-	-	-	-	34.162
Lubuk Basung	83.740	338	59	-	-	-	-	84.137
Ampek Nagari	28.991	1.421	94	-	-	-	-	30.506
Tanjung Raya	38.436	17	-	-	-	-	-	38.453
Matur	19.648	1	-	-	-	-	-	19.649
IV Koto	26.592	-	-	-	-	-	-	26.592
Malalak	10.720	-	-	-	-	-	-	10.720
Banuhampu	38.500	13	13	-	2	-	-	38.528
Sungai Pua	27.612	-	-	-	-	-	-	27.612
Ampek Angkek	45.108	117	152	-	-	-	-	45.377
Canduang	25.716	-	1	-	-	-	-	25.717
Baso	37.815	23	-	-	-	-	-	37.838
Tilatang Kamang	37.563	25	1	-	5	-	-	37.594
Kamang Magek	22.241	3	-	-	-	-	-	22.244
Palembayan	35.155	323	13	-	-	-	-	35.491
Palupuh	15.503	-	-	-	-	-	-	15.503
Kabupaten Agam	525.843	3.797	476	-	7	-	-	530.123

Sumber : Dinas Kependudukan dan Pencatatan Sipil Kabupaten Agam

Tabel 1.3.14 Jumlah Penduduk Berdasarkan Jenis Kelamin dan KK Menurut Nagari 2023

Nagari	Kecamatan	Laki-Laki	Perempuan	Jumlah	KK Laki-Laki	KK Perempuan	Jumlah KK
(1)	(2)	(3)	(4)	(5)	(6)	(7)	(8)
TIKU SELATAN	Tanjung Mutiara	6552	6320	12872	2674	948	3622
TIKU UTARA	Tanjung Mutiara	3146	3073	6219	1327	509	1836
TIKU LIMO JORONG	Tanjung Mutiara	5800	5428	11228	2551	549	3100
DURIAN KAPEH DARUSSALAM	Tanjung Mutiara	1980	1863	3843	755	240	995
LUBUK BASUNG	Lubuk Basung	20295	20438	40733	9550	2834	12384
GARAGAHAN	Lubuk Basung	4077	4013	8090	1940	628	2568
KAMPUNG PINANG	Lubuk Basung	2232	2276	4508	1027	356	1383
KAMPUNG TANGAH	Lubuk Basung	3772	3703	7475	1708	582	2290
MANGGOPOH	Lubuk Basung	11881	11450	23331	5134	1587	6721
TANJUNG SANI	Tanjung Raya	2628	2492	5120	1220	392	1612
SUNGAI BATANG	Tanjung Raya	2240	2312	4552	1055	393	1448
MANINJAU	Tanjung Raya	1781	1809	3590	861	335	1196
BAYUA	Tanjung Raya	3231	3173	6404	1498	467	1965
KOTO KACIAK	Tanjung Raya	2020	2011	4031	917	325	1242
DUO KOTO	Tanjung Raya	1620	1680	3300	762	284	1046
KOTO GADANG ANAM KOTO	Tanjung Raya	1238	1212	2450	550	189	739
KOTO MALINTANG	Tanjung Raya	1953	2055	4008	926	289	1215
PANINJAUAN	Tanjung Raya	1151	1159	2310	512	169	681
DALKO	Tanjung Raya	1337	1351	2688	595	197	792
MATUA HILIA	Matur	1714	1736	3450	848	298	1146
MATUA MUDIAK	Matur	2985	2993	5978	1416	479	1895
TIGO BALAI	Matur	1747	1885	3632	861	354	1215

Lanjutan Tabel 1.3.14

Nagari	Kecamatan	Laki-Laki	Perempuan	Jumlah	KK Laki-Laki	KK Perempuan	Jumlah KK
(1)	(9)	(10)	(11)	(12)	(13)	(14)	(15)
LAWANG	Matur	2017	1974	3991	919	313	1232
PARIK PANJANG	Matur	297	281	578	144	49	193
PANTA PAUAH	Matur	1019	1001	2020	471	181	652
SUNGAI LANDIA	Matur	1160	1252	2412	583	265	848
BALINGKA	Matur	3639	3614	7253	1604	559	2163
KOTO TUO	Matur	2059	2122	4181	948	406	1354
GUGUAK TABEK SAROJO	IV Koto	2109	2130	4239	960	430	1390
KOTO PANJANG	IV Koto	1528	1553	3081	744	292	1036
SIANOK ANAM SUKU	IV Koto	1407	1421	2828	655	286	941
KOTO GADANG	IV Koto	1289	1309	2598	615	216	831
PADANG LUA	Banuhampu	3195	3216	6411	1440	386	1826
TALUAK AMPEK SUKU	Banuhampu	2455	2468	4923	1161	324	1485
PAKAN SINAYAN	Banuhampu	2741	2728	5469	1209	317	1526
KUBANG PUTIAH	Banuhampu	4000	4097	8097	1843	677	2520
LADANG LAWEH	Banuhampu	2849	2789	5638	1294	361	1655
CINGKARIANG	Banuhampu	2727	2834	5561	1266	421	1687
SUNGAI TANANG	Banuhampu	1202	1227	2429	549	171	720
BATU TABA	Banuhampu	3352	3274	6626	1478	430	1908
BIARO GADANG	Ampek Angkek	3866	3922	7788	1868	538	2406
LAMBAH	Ampek Angkek	2337	2323	4660	1126	354	1480
PANAMPUANG	Ampek Angkek	3987	4004	7991	1850	618	2468
AMPANG GADANG	Ampek Angkek	4628	4625	9253	2175	579	2754
PASIA	Ampek Angkek	1535	1509	3044	696	166	862
BALAI GURAH	Ampek Angkek	2944	3071	6015	1362	492	1854

Lanjutan Tabel 1.3.14

Nagari	Kecamatan	Laki-Laki	Perempuan	Jumlah	KK Laki-Laki	KK Perempuan	Jumlah KK
(1)	(16)	(17)	(18)	(19)	(20)	(21)	(22)
KOTO TINGGI	Baso	2746	2927	5673	1401	530	1931
TABEK PANJANG	Baso	3613	3659	7272	1789	607	2396
SIMARASOK	Baso	3396	3297	6693	1579	474	2053
PADANG TAROK	Baso	4272	4261	8533	1939	691	2630
SALO	Baso	635	719	1354	316	154	470
KOTO BARU	Baso	815	915	1730	394	141	535
SUNGAI CUBADAK	Baso	1414	1436	2850	665	197	862
KOTO GADANG	Baso	1855	1878	3733	856	301	1157
KOTO TANGAH	Tilatang Kamang	9096	9272	18368	4360	1603	5963
GADUT	Tilatang Kamang	7943	8196	16139	3872	1144	5016
KAPAU	Tilatang Kamang	1576	1511	3087	727	265	992
KOTO RANTANG	Palupuah	1507	1486	2993	715	208	923
PASIA LAWEH	Palupuah	2616	2466	5082	1198	359	1557
PAGADIH	Palupuah	958	993	1951	423	121	544
NAN TUJUAH	Palupuah	1563	1542	3105	712	277	989
NAN LIMO	Palupuah	1238	1134	2372	571	179	750
BARINGIN	Palembayan	1498	1435	2933	689	272	961
SIPINANG	Palembayan	504	419	923	220	88	308
SUNGAI PUAR	Palembayan	1095	971	2066	481	139	620
AMPEK KOTO PALEMBAYAN	Palembayan	2294	2320	4614	1127	460	1587
TIGO KOTO SILUNGKANG	Palembayan	4294	4094	8388	1872	594	2466
SALAREH AIA	Palembayan	2333	2217	4550	1066	320	1386
SALAREH AIA TIMUR	Palembayan	2170	2190	4360	943	264	1207
SALAREH AIA UTARA	Palembayan	1901	1808	3709	772	178	950

Lanjutan Tabel 1.3.14

Nagari	Kecamatan	Laki-Laki	Perempuan	Jumlah	KK Laki-Laki	KK Perempuan	Jumlah KK
(1)	(23)	(24)	(25)	(26)	(27)	(28)	(29)
SALAREH AIA BARAT	Palembayan	2009	1939	3948	830	148	978
PADANG LAWEH	Sungai Pua	1959	1824	3783	833	185	1018
SUNGAI PUA	Sungai Pua	7347	7250	14597	3196	996	4192
BATAGAK	Sungai Pua	2017	1913	3930	871	273	1144
BATU PALANO	Sungai Pua	1548	1535	3083	693	211	904
SARIAK	Sungai Pua	1138	1081	2219	507	181	688
BATU KAMBING	Ampek Nagari	2360	2303	4663	1057	339	1396
SITALANG	Ampek Nagari	1591	1534	3125	686	210	896
BAWAN	Ampek Nagari	10486	9889	20375	4354	1062	5416
SITANANG	Ampek Nagari	1181	1162	2343	500	167	667
CANDUANG KOTO LAWEH	Candung	4721	4933	9654	2348	756	3104
LASI	Candung	3357	3322	6679	1532	466	1998
BUKIK BATABUAH	Candung	4687	4697	9384	2195	652	2847
MAGEK	Kamang Magek	2360	2525	4885	1109	561	1670
KAMANG HILIA	Kamang Magek	2727	2849	5576	1345	476	1821
KAMANG MUDIAK	Kamang Magek	3220	3230	6450	1574	546	2120
KAMANG TANGAH ANAM SUKU	Kamang Magek	1385	1334	2719	623	170	793
PAUH KAMANG MUDIAK	Kamang Magek	1342	1272	2614	661	140	801
MALALAK UTARA	Malalak	1245	1290	2535	653	214	867
MALALAK TIMUR	Malalak	1360	1402	2762	669	271	940
MALALAK SELATAN	Malalak	1353	1365	2718	622	222	844
MALALAK BARAT	Malalak	1364	1341	2705	659	220	879
Jumlah		265.811	264.312	530.123	121.851	39.267	161.118

Sumber : Dinas Kependudukan dan Pencatatan Sipil Kabupaten Agam

Tabel 1.3.15 Jumlah Penduduk Berumur 15 Tahun Keatas Menurut Jenis Kegiatan Selama Seminggu yang Lalu dan Jenis Kelamin di Kabupaten Agam, 2023

Kegiatan Utama	Jenis Kelamin		
	Laki - laki	Perempuan	Jumlah
(1)	(2)	(3)	(4)
I. Angkatan Kerja	176.227	119.327	295.554
1. Bekerja	168.683	112.219	280.902
2. Pengangguran Terbuka	7.544	7.108	14.652
II. Bukan Angkatan Kerja	38.426	93.373	131.799
1. Sekolah	15.160	20.332	35.492
2. Mengurus Rumah Tangga	7.907	64.022	71.929
3. Lainnya	15.359	9.019	24.378
Jumlah	429.306	425.400	854.706

Sumber : Badan Pusat Statistik, Survei Angkatan Kerja Nasional (Sakernas) Agustus

Tabel 1.3.16 Penduduk Berumur 15 Tahun ke Atas Menurut Pendidikan Tertinggi yang Ditamatkan dan Jenis Kegiatan Selama Seminggu yang Lalu di Kabupaten Agam, 2023

Angkatan Kerja				
Pendidikan tertinggi yang ditamatkan	Bekerja	Pengangguran	Jumlah Angkatan Kerja	Persentase Bekerja Terhadap Angkatan Kerja
(1)	(2)	(3)	(4)	(5)
0	83.086	1.519	84.605	98,2
1	56.920	1.470	58.390	97,48
2	91.142	8.761	99.903	91,23
3	49.754	902	52.656	94,49
Jumlah	280.902	14.652	295.554	94,04

Lanjutan Tabel 1.3.16

Pendidikan Tertinggi	Bukan Angkatan Kerja	Jumlah	Persentase Angkatan Kerja terhadap Penduduk usia Kerja
(1)	(2)	(3)	(4)
0	46.995	131.600	64,29
1	38.114	96.504	60,51
2	34.746	134.649	74,2
3	11.944	64.600	81,51
Jumlah	131.799	427.353	69,16

Sumber : Badan Pusat Statistik, Survei Angkatan Kerja Nasional (Sakernas) Agustus

Tabel 1.3.17 Penduduk Berumur 15 Tahun Ke Atas yang Bekerja Selama Seminggu yang Lalu Menurut Status Pekerjaan Utama dan Jenis Kelamin di Kabupaten Agam, 2023

Status Pekerjaan Utama	Laki - laki	Perempuan	Jumlah
(1)	(2)	(3)	(4)
Berusaha Sendiri	45.799	29.797	75.595
Berusaha dibantu Buruh Tidak Tetap/Buruh Tidak Dibayar	31.701	17.274	48.975
Berusaha dibantu Buruh Tetap/Buruh Dibayar	7.392	3.365	10.757
Buruh/Karyawan/Pegawai	50.305	29.481	79.786
Pekerja Bebas	10.959	3.899	14.858
Pekerja Keluarga/Tak Dibayar	10.119	3.067	13.186
Jumlah	156.275	86.883	243.158

Sumber : Badan Pusat Statistik, Survei Angkatan Kerja Nasional (Sakernas) Agustus

Tabel 1.3.18 Penduduk Angkatan Kerja yang Bekerja Menurut Tingkat Pendidikan dan Jenis Kelamin di Kabupaten Agam, 2023

Tingkat Pendidikan	Laki - laki	Perempuan	Jumlah
(1)	(2)	(3)	(4)
<= Sekolah Dasar	52.741	30.345	83.086
SLTP	36.762	20.158	56.920
SLTA Umum	32.225	25.986	58.211
SLTA Kejuruan	24.354	8.577	3.931
Diploma I/II/III Akademi	2.946	5.469	8.415
Universitas	19.655	21.684	41.339
Kabupaten Agam	168.683	112.219	280.902

Sumber : Badan Pusat Statistik, Survei Angkatan Kerja Nasional (Sakernas) Agustus

Tabel 1.3.19 Penduduk Angkatan Kerja yang Bekerja Menurut Status Pekerjaan Utama dan Jenis Kelamin di Kabupaten Agam, 2023

Status Pekerjaan Utama	Laki - laki	Perempuan	Jumlah
(1)	(2)	(3)	(4)
Berusaha Sendiri	45.799	29.797	75.595
Berusaha dibantu Buruh Tidak Tetap/Buruh Tidak Dibayar	31.701	17.274	48.975
Berusaha dibantu Buruh Tetap/Buruh Dibayar	7.392	3.365	10.757
Buruh/Karyawan/Pegawai	50.305	29.481	79.786
Pekerja Bebas	10.959	3.899	14.858
Pekerja Keluarga/Tak Dibayar	12.119	25.336	14.652
Tidak Bekerja	7.544	7.108	14.657
Jumlah	166.108	116.260	282.368

Sumber : Badan Pusat Statistik, Survei Angkatan Kerja Nasional (Sakernas) Agustus

Tabel 1.3.20 Jumlah Pencari Kerja yang Terdaftar Menurut Tingkat Pendidikan yang ditamatkan, 2022-2023

Jenis Pendidikan yang Ditamatkan	2022			2023		
	Jumlah Pencari Kerja			Jumlah Pencari Kerja		
	Laki-laki	Perempuan	Jumlah	Laki-laki	Perempuan	Jumlah
(1)	(2)	(3)	(4)	(5)	(6)	(7)
SD	3	-	3	-	-	-
SMP	19	20	39	9	6	15
SMA	247	288	535	221	244	465
SMK	413	316	729	282	293	575
D1-D3	49	99	148	35	56	91
S1	189	325	514	123	197	320
S2	1	6	7	1	4	5
Kabupaten Agam	921	1054	1975	671	800	1.470

Sumber : Dinas Perindustrian, Perdagangan dan Ketenagakerjaan Kabupaten Agam

Tabel 1.3.21 Jumlah Pencari Kerja Menurut Kelompok Umur dan Kecamatan, di Kabupaten Agam, 2023

Kecamatan	15-19		20-29	
	Laki-laki	Perempuan	Laki-laki	Perempuan
(1)	(2)	(3)	(4)	(5)
Tanjung Mutiara	26	40	20	42
Lubuk Basung	60	103	73	106
Ampek Nagari	36	49	33	43
Tanjung Raya	8	13	29	22
Matur	12	9	8	8
IV Koto	3	9	9	12
Malalak	2	3	2	1
Banuhampu	15	18	21	22
Sungai Pua	-	5	8	8
Ampek Angkek	10	11	32	25
Canduang	11	10	11	20
Baso	32	34	38	22
Tilatang Kamang	14	11	21	16
Kamang Magek	7	7	15	7
Palembayan	22	34	24	25
Palupuh	4	5	8	1
Kabupaten Agam	262	361	352	380

Lanjutan Tabel 1.3.21

Kecamatan	30-44		45-54	
	Laki-lak-	Perempuan	Laki-laki	Perempuan
(1)	(6)	(7)	(8)	(9)
Tanjung Mutiara	2	5	-	-
Lubuk Basung	17	16	-	1
Ampek Nagari	5	10	-	-
Tanjung Raya	4	-	-	-
Matur	1	-	-	-
IV Koto	1	-	-	-
Malalak	-	-	-	-
Banuhampu	7	6	-	-
Sungai Pua	2	-	-	-
Ampek Angkek	-	8	-	-
Canduang	1	-	-	-
Baso	3	2	-	-
Tilatang Kamang	1	3	-	-
Kamang Magek	2	2	-	-
Palembayan	7	6	1	-
Palupuh	3	-	-	-
Kabupaten Agam	56	58	1	1

Sumber : Dinas Perindustrian, Perdagangan dan Ketenagakerjaan Kabupaten Agam

2 SOSIAL

KESEHATAN, PENDIDIKAN DAN AGAMA

Jumlah Puskesmas mencapai

23 Puskesmas

Puskesmas Rawat Inap sebanyak
11 Puskesmas dan Puskesmas
Non Rawat Inap sebanyak
12 Puskesmas

Dikabupaten Agam juga
terdapat Puskesmas Pembantu

145 Pustu

dan terdapat Pos Kesehatan Nagari
sebanyak **41 Puskesmas
Poskesri**



**Rumah Sakit Umum Daerah (RSUD)
terletak di Ibu kota Kabupaten
Agam, Lubuk Basung**

Di RSUD terdapat 25 orang dokter spesialis,
24 orang dokter umum dan 3 orang dokter
gigi, juga tersedia sebanyak 154 tempat
tidur untuk pasien
rawat inap.



2023/2024

Jumlah Sekolah pada masing-masing jenjang
Pendidikan di Kabupaten Agam sebagai
berikut. Terdapat sebanyak 384 TK, RA 9, 441
Sd, 12 MI, 68 SMP, 61 MTS, 28 SMA, 14 SMK,
dan 31 MA



2.1 KESEHATAN

Sarana dan prasarana kesehatan di Kabupaten Agam dapat dikatakan cukup lengkap. Di seluruh kecamatan tersebar puskesmas dan puskesmas pembantu yang siap untuk melayani masyarakat. Rumah Sakit Umum Daerah (RSUD) terletak di ibu kota Kabupaten, tahun 2023 di RSUD Lubuk Basung Terdapat 25 orang dokter spesialis, 24 orang dokter umum dan 3 orang dokter gigi, juga tersedia 154 tempat tidur untuk pasien rawat inap. Untuk dokter umum dan dokter gigi selain di RSUD juga terdapat di seluruh puskesmas di Kabupaten Agam.

Pada tahun 2023 terdapat 6 kasus kematian ibu hamil, 4 kasus kematian ibu pada saat persalinan dan 4 kasus kematian pada saat nifas dari 9.259 sasaran ibu melahirkan, tingkat kematian ibu tertinggi terdapat di Kecamatan Sungai Pua dan Ampek Angkek dimana masing - masingnya terjadi 2 kasus kematian ibu. Sedangkan untuk kasus kematian bayi pada tahun 2023 usia 0-7 hari terdapat 39 kasus dengan kasus tertinggi terdapat di Kecamatan Lubuk Basung dan Ampek Nagari dimana masing - masingnya secara berurutan terjadi 6 dan 5 kasus kematian bayi. Pada usia 8-28 hari terdapat 23 kasus dengan kasus tertinggi terdapat di kecamatan Palembayan dengan 5 kasus, usia 0 -1 Bln terdapat 96 kasus dengan kasus tertinggi terdapat di Kecamatan Tanjung Mutiara, Lubuk Basung dan Palembayan dengan masing - masingnya 11 kasus kematian bayi.

Pada tahun 2023 jumlah target akseptor KB baru sebanyak 6.000 akseptor , namun realisasinya hanya 4.607 Sementara itu jumlah peserta KB aktif sebanyak 30.687 peserta dengan jumlah pasangan usia subur sebesar 56.155 pasangan atau sebesar 54,65 persen peserta aktif diantara pasangan usia subur .

Tabel 2.1.1 Jumlah Rumah Sakit Umum dan Rumah Sakit Khusus Menurut Kecamatan di Kabupaten Agam, 2021 - 2023

Kecamatan	Rumah Sakit Umum			Rumah Sakit Khusus		
	2021	2022	2023	2021	2022	2023
(1)	(2)	(3)	(4)	(5)	(6)	(7)
Tanjung Mutiara	-	-	-	-	-	-
Lubuk Basung	1	1	1	1	1	1
Ampek Nagari	-	-	-	-	-	-
Tanjung Raya	-	-	-	-	-	-
Matur	-	-	-	-	-	-
IV Koto	-	-	-	-	-	-
Malalak	-	-	-	-	-	-
Banuhampu	-	-	-	-	-	-
Sungai Pua	-	-	-	-	-	-
Ampek Angkek	-	-	-	-	-	-
Canduang	-	-	-	-	-	-
Baso	-	-	-	-	-	-
Tilatang Kamang	-	-	-	-	-	-
Kamang Magek	-	-	-	-	-	-
Palembayan	-	-	-	-	-	-
Palupuh	-	-	-	-	-	-
Kabupaten Agam	1	1	1	1	1	1

Sumber : Dinas Kesehatan Kabupaten Agam

Tabel 2.1.2 Jumlah Puskesmas Menurut Kecamatan di Kabupaten Agam, 2021 - 2023

Kecamatan	Puskesmas Rawat Inap			Puskesmas Non Rawat Inap		
	2021	2022	2023	2021	2022	2023
(1)	(2)	(3)	(4)	(5)	(6)	(7)
Tanjung Mutiara	2	2	2	-	-	-
Lubuk Basung	1	1	1	1	1	1
Ampek Nagari	1	1	1	1	1	1
Tanjung Raya	1	1	1	1	1	1
Matur	1	1	1	-	-	-
IV Koto	-	-	-	1	1	1
Malalak	-	-	-	1	1	1
Banuhampu	-	-	-	1	1	1
Sungai Pua	-	-	-	1	1	1
Ampek Angkek	-	-	-	1	1	1
Canduang	-	-	-	1	1	1
Baso	1	1	1	1	1	1
Tilatang Kamang	1	1	1	1	1	1
Kamang Magek	-	-	-	1	1	1
Palembayan	2	2	2	-	-	-
Palupuh	1	1	1	-	-	-
Kabupaten Agam	11	11	11	12	12	12

Sumber : Dinas Kesehatan Kabupaten Agam

Tabel 2.1.3 Jumlah Klinik Pratama dan Posyandu Menurut Kecamatan di Kabupaten Agam, 2021-2023

Kecamatan	Klinik Pratama			Posyandu		
	2021	2022	2023	2021	2022	2023
(1)	(2)	(3)	(4)	(5)	(6)	(7)
Tanjung Mutiara	3	2	1	58	58	58
Lubuk Basung	6	6	5	101	101	101
Ampek Nagari	1	0	-	53	53	53
Tanjung Raya	1	0	-	56	56	56
Matur	-	1	-	40	42	42
IV Koto	-	0	-	46	46	47
Malalak	-	0	-	23	23	23
Banuhampu	3	3	6	57	58	58
Sungai Pua	-	0	-	41	41	41
Ampek Angkek	1	0	1	62	62	62
Canduang	-	0	-	41	42	42
Baso	1	0	-	70	71	71
Tilatang Kamang	-	0	-	67	70	70
Kamang Magek	-	0	-	58	58	57
Palembayan	1	2	2	68	68	69
Palupuh	-	0	-	28	28	29
Kabupaten Agam	17	14	15	869	877	879

Sumber : Dinas Kesehatan Kabupaten Agam

Tabel 2.1.4 Jumlah Puskesmas Pembantu dan Polkesri Menurut Kecamatan di Kabupaten Agam, 2021 - 2023

Kecamatan	Puskesmas Pembantu			Puskesmas Poskesri		
	2021	2022	2023	2021	2022	2023
(1)	(2)	(3)	(4)	(5)	(6)	(7)
Tanjung Mutiara	10	10	10	-	-	1
Lubuk Basung	14	14	14	3	2	2
Ampek Nagari	9	10	10	3	3	3
Tanjung Raya	16	17	19	1	1	1
Matur	8	8	8	-	1	-
IV Koto	10	8	8	5	4	4
Malalak	2	2	2	1	1	1
Banuhampu	8	9	9	4	3	4
Sungai Pua	6	6	6	5	4	4
Ampek Angkek	9	9	9	2	2	2
Canduang	6	7	6	5	3	3
Baso	8	8	8	6	4	4
Tilatang Kamang	6	6	6	6	5	4
Kamang Magek	7	7	8	3	2	2
Palembayan	15	15	16	2	2	1
Palupuh	6	6	6	5	5	5
Kabupaten Agam	140	142	145	51	42	41

Sumber : Dinas Kesehatan Kabupaten Agam

Tabel 2.1.5 Jumlah Polindes dan Apotek Menurut Kecamatan di Kabupaten Agam, 2021 - 2023

Kecamatan	Polindes			Apotek		
	2021	2022	2023	2021	2022	2023
(1)	(2)	(3)	(4)	(5)	(6)	(7)
Tanjung Mutiara	3	4	2	2	3	1
Lubuk Basung	6	4	7	14	14	15
Ampek Nagari	2	0	-	2	4	4
Tanjung Raya	4	5	3	1	2	2
Matur	2	0	1	0	3	2
IV Koto	4	2	2	0	0	-
Malalak	4	4	4	0	0	-
Banuhampu	3	3	2	8	8	9
Sungai Pua	1	0	-	0	2	3
Ampek Angkek	7	4	4	6	8	10
Canduang	1	3	4	0	0	1
Baso	4	3	3	3	2	2
Tilatang Kamang	6	4	5	7	6	8
Kamang Magek	3	4	3	0	3	3
Palembayan	4	2	3	0	0	1
Palupuh	1	1	2	0	0	-
Kabupaten Agam	55	43	45	43	55	61

Sumber : Dinas Kesehatan Kabupaten Agam

Tabel 2.1.6 Jumlah Tempat Praktek Dokter dan Tempat Praktek Bidan Menurut Kecamatan di Kabupaten Agam, 2021 - 2023

Kecamatan	Tempat Praktek Dokter			Tempat Praktek Bidan		
	2021	2022	2023	2021	2022	2023
(1)	(2)	(3)	(4)	(5)	(6)	(7)
Tanjung Mutiara	0	4	9	4	7	7
Lubuk Basung	7	20	19	17	11	10
Ampek Nagari	4	3	6	6	4	6
Tanjung Raya	3	4	5	5	6	3
Matur	1	3	4	5	5	2
IV Koto	1	0	-	3	2	3
Malalak	0	0	-	0	-	-
Banuhampu	6	4	12	16	15	11
Sungai Pua	1	0	1	1	5	-
Ampek Angkek	8	7	10	7	8	8
Canduang	3	0	-	3	2	2
Baso	4	2	2	7	6	6
Tilatang Kamang	7	6	9	16	3	6
Kamang Magek	0	0	1	4	2	2
Palembayan	1	1	1	3	7	7
Palupuh	1	0	-	0	0	-
Kabupaten Agam	47	54	79	97	83	73

Sumber : Dinas Kesehatan Kabupaten Agam

Tabel 2.1.7 Tenaga Kesehatan Menurut Kecamatan di Kabupaten Agam, 2022 - 2023

Kecamatan	2022				
	Dokter Umum	Dokter Gigi	Perawat	Bidan	Tenaga kefarmasian
(1)	(2)	(3)	(4)	(5)	(6)
Tanjung Mutiara	6	2	17	30	2
Lubuk Basung	8	3	19	47	3
Ampek Nagari	5	2	9	26	1
Tanjung Raya	7	2	12	23	2
Matur	4	1	8	17	2
IV Koto	2	1	7	23	2
Malalak	2	1	6	9	1
Banuhampu	2	1	6	17	1
Sungai Pua	3	2	4	19	3
Ampek Angkek	4	2	5	25	2
Canduang	2	1	7	18	2
Baso	5	2	16	26	2
Tilatang Kamang	6	2	15	29	3
Kamang Magek	2	1	5	19	2
Palembayan	4	2	13	30	3
Palupuh	2	1	6	21	1
Kabupaten Agam	64	26	155	379	32

Lanjutan Tabel 2.1.7

Kecamatan	2022			
	Tenaga Kesehatan Masyarakat	Sanitarian	Tenaga Gizi	Ahli Teknologi Laboratorium Medik
(1)	(7)	(8)	(9)	(10)
Tanjung Mutiara	1	-	2	2
Lubuk Basung	2	3	2	3
Ampek Nagari	2	-	1	2
Tanjung Raya	2	2	1	-
Matur	1	-	1	3
IV Koto	2	1	1	1
Malalak	1	1	1	1
Banuhampu	5	1	1	1
Sungai Pua	3	1	1	1
Ampek Angkek	5	-	1	1
Canduang	1	1	1	1
Baso	3	2	2	1
Tilatang Kamang	2	1	2	3
Kamang Magek	1	1	1	1
Palembayan	1	2	2	2
Palupuh	1	1	2	1
Kabupaten Agam	33	17	22	24

Lanjutan Tabel 2.1.7

Kecamatan	2023				
	Dokter Umum	Dokter Gigi	Perawat	Bidan	Tenaga kefarmasian
(1)	(2)	(3)	(4)	(5)	(6)
Tanjung Mutiara	6	3	16	33	4
Lubuk Basung	11	7	17	54	5
Ampek Nagari	9	2	10	27	4
Tanjung Raya	5	2	12	32	3
Matur	3	1	6	20	3
IV Koto	3	2	6	21	4
Malalak	2	1	7	10	1
Banuhampu	3	2	6	21	4
Sungai Pua	5	2	6	15	3
Ampek Angkek	3	2	4	30	3
Canduang	4	2	4	18	4
Baso	7	5	11	27	4
Tilatang Kamang	8	3	12	34	4
Kamang Magek	4	2	7	19	2
Palembayan	7	2	19	34	3
Palupuh	3	1	10	23	2
Kabupaten Agam	83	39	153	418	53

Lanjutan Tabel 2.1.7

Kecamatan	2023			
	Tenaga Kesehatan Masyarakat	Sanitarian	Tenaga Gizi	Ahli Teknologi Laboratorium Medik
(1)	(7)	(8)	(9)	(10)
Tanjung Mutiara	1	2	3	2
Lubuk Basung	5	4	4	5
Ampek Nagari	2	3	2	2
Tanjung Raya	3	3	3	3
Matur	2	2	1	1
IV Koto	3	2	2	2
Malalak	1	1	0	1
Banuhampu	3	1	1	2
Sungai Pua	3	2	2	1
Ampek Angkek	4	2	1	2
Canduang	2	1	2	2
Baso	3	3	2	3
Tilatang Kamang	6	2	4	4
Kamang Magek	2	2	4	2
Palembayan	4	3	5	3
Palupuh	2	1	1	1
Kabupaten Agam	46	34	37	36

Sumber : Dinas Kesehatan Kabupaten Agam

Tabel 2.1.8 Jumlah Kunjungan Ibu Hamil ke Puskesmas Menurut Kecamatan di Kabupaten Agam, 2022 - 2023

Kecamatan	2022				
	Sasaran	K1	Percentase	K-4	Percentase
(1)	(2)	(3)	(4)	(5)	(6)
Tanjung Mutiara	471	471	100,00	471	100,00
Lubuk Basung	1 146	1 146	100,00	1 146	100,00
Ampek Nagari	463	463	100,00	463	100,00
Tanjung Raya	453	453	100,00	453	100,00
Matur	243	243	100,00	243	100,00
IV Koto	303	303	100,00	303	100,00
Malalak	107	107	100,00	107	100,00
Banuhampu	450	450	100,00	450	100,00
Sungai Pua	346	346	100,00	346	100,00
Ampek Angkek	623	623	100,00	623	100,00
Canduang	297	297	100,00	297	100,00
Baso	458	458	100,00	458	100,00
Tilatang Kamang	445	445	100,00	445	100,00
Kamang Magek	211	211	100,00	211	100,00
Palembayan	488	488	100,00	488	100,00
Palupuh	170	170	100,00	170	100,00
Kabupaten Agam	6 674	6 674	100,00	6 674	100,00

Lanjutan Tabel 2.1.8

Kecamatan	2023				
	Sasaran	K1	Percentase	K-4	Percentase
(1)	(2)	(3)	(4)	(5)	(6)
Tanjung Mutiara	686	568	82,80	474	69,10
Lubuk Basung	1 684	1 237	73,46	1 132	67,22
Ampek Nagari	620	462	74,52	424	68,39
Tanjung Raya	681	480	70,48	381	55,95
Matur	337	249	73,89	221	65,58
IV Koto	422	342	81,04	310	73,46
Malalak	118	97	82,20	112	94,92
Banuhampu	644	568	88,20	565	87,73
Sungai Pua	451	367	81,37	315	69,84
Ampek Angkek	860	657	76,40	625	72,67
Canduang	435	338	77,70	293	67,36
Baso	682	445	65,25	405	59,38
Tilatang Kamang	612	478	78,10	415	67,81
Kamang Magek	301	250	83,06	195	64,78
Palembayan	748	501	66,98	432	57,75
Palupuh	211	166	78,67	159	75,36
Kabupaten Agam	9 492	7 205	75,91	6 458	68,04

Sumber : Dinas Kesehatan Kabupaten Agam

Tabel 2.1.9 Jumlah Sasaran Ibu Melahirkan dan Jumlah Kematian Ibu Menurut Kecamatan di Kabupaten Agam, 2022 - 2023

Kecamatan	Sasaran Ibu Melahirkan	2022		
		Jumlah Kematian Ibu		
		Hamil	Bersalin	Nifas
(1)	(2)	(3)	(4)	(5)
Tanjung Mutiara	540	1	-	-
Lubuk Basung	1.324	-	-	-
Ampek Nagari	487	-	-	-
Tanjung Raya	535	-	-	1
Matur	265	-	-	-
IV Koto	332	-	-	-
Malalak	93	-	-	-
Banuhampu	506	1	-	-
Sungai Pua	355	1	-	-
Ampek Angkek	676	1	-	-
Canduang	342	-	-	-
Baso	536	-	-	-
Tilatang Kamang	556	-	-	1
Kamang Magek	237	-	-	-
Palembayan	588	1	-	-
Palupuh	166	-	-	-
Kabupaten Agam	7.538	5	-	2

Lanjutan Tabel 2.1.9

Kecamatan	Sasaran Ibu Melahirkan	2023		
		Hamil	Bersalin	Nifas
(1)	(2)	(3)	(4)	(5)
Tanjung Mutiara	562	-	-	-
Lubuk Basung	1.521	1	-	-
Ampek Nagari	399	1	-	-
Tanjung Raya	638	-	-	-
Matur	317	-	-	-
IV Koto	469	-	-	-
Malalak	133	-	-	-
Banuhampu	824	-	1	-
Sungai Pua	480	-	1	1
Ampek Angkek	1.007	1	1	-
Canduang	446	-	-	-
Baso	625	-	1	-
Tilatang Kamang	511	1	-	-
Kamang Magek	553	1	-	-
Palembayan	528	1	-	-
Palupuh	246	-	-	-
Kabupaten Agam	9.259	6	4	1

Sumber : Dinas Kesehatan Kabupaten Agam

Tabel 2.1.10 Jumlah Kematian Ibu Menurut Penyebab Kematian Menurut Kecamatan di Kabupaten Agam, 2022 - 2023

Kecamatan	2022					
	Pendarahan	Hipertensi	Pre Eklamsi	Infeksi	Retensio	Lainnya
(1)	(2)	(3)	(4)	(5)	(6)	(7)
Tanjung Mutiara	-	-	-	-	-	1
Lubuk Basung	-	-	-	-	-	-
Ampek Nagari	-	-	-	-	-	-
Tanjung Raya	-	-	-	-	-	1
Matur	-	-	-	-	-	-
IV Koto	-	-	-	-	-	-
Malalak	-	-	-	-	-	-
Banuhampu	-	-	-	-	-	1
Sungai Pua	-	-	-	-	-	1
Ampek Angkek	-	1	-	-	-	-
Canduang	-	-	-	-	-	-
Baso	-	-	-	-	-	-
Tilatang Kamang	-	-	-	-	-	1
Kamang Magek	-	-	-	-	-	-
Palembayan	-	-	-	-	-	-
Palupuh	-	-	-	-	-	1
Jumlah	-	1	-	-	-	6

Lanjutan Tabel 2.1.10

Kecamatan	2023					
	Pendarahan	Hipertensi	Pre Eklamasi	Infeksi	Retensio	Lainnya
(1)	(2)	(3)	(4)	(5)	(6)	(7)
Tanjung Mutiara	-	-	-	-	-	-
Lubuk Basung	-	-	-	-	-	1
Ampek Nagari	1	-	-	-	-	-
Tanjung Raya	-	-	-	-	-	-
Matur	-	-	-	-	-	-
IV Koto	-	-	-	-	-	-
Malalak	-	-	-	-	-	-
Banuhampu	-	1	-	-	-	-
Sungai Pua	-	-	-	-	-	2
Ampek Angkek	-	1	-	-	-	1
Canduang	-	-	-	-	-	-
Baso	-	-	-	-	-	1
Tilatang Kamang	-	-	-	-	-	1
Kamang Magek	1	-	-	-	-	-
Palembayan	-	-	-	-	-	1
Palupuh	-	-	-	-	-	-
Jumlah	2	2	-	-	-	7

Sumber : Dinas Kesehatan Kabupaten Agam

Tabel 2.1.11 Jumlah Kematian Ibu Menurut Penolong Persalinan Menurut Kecamatan di Kabupaten Agam, 2022 - 2023

Kecamatan	2022		2023	
	Tenaga Kesehatan	Dukun	Tenaga Kesehatan	Dukun
(1)	(2)	(3)	(4)	(5)
Tanjung Mutiara	-	-		-
Lubuk Basung	-	-	1	-
Ampek Nagari	-	-	1	-
Tanjung Raya	1	-		-
Matur	-	-		-
IV Koto	-	-		-
Malalak	-	-		-
Banuhampu	-	-	1	-
Sungai Pua	-	-	2	-
Ampek Angkek	-	-	2	-
Canduang	-	-		-
Baso	-	-	1	-
Tilatang Kamang	1	-	1	-
Kamang Magek	-	-	1	-
Palembayan	-	-	1	-
Palupuh	-	-		-
Kabupaten Agam	2	-	11	-

Sumber : Dinas Kesehatan Kabupaten Agam

Tabel 2.1.12 Jumlah Kematian Ibu Menurut Tempat Bersalin dan Kecamatan di Kabupaten Agam, 2022 - 2023

Kecamatan	2022						
	Rumah Sakit	Klinik	Puskesmas	Pustu	Poskesri	Polindes	Rumah Pasien
(1)	(2)	(3)	(4)	(5)	(6)	(7)	(8)
Tanjung Mutiara	-	-	-	-	-	-	-
Lubuk Basung	-	-	-	-	-	-	-
Ampek Nagari	-	-	-	-	-	-	-
Tanjung Raya	1	-	-	-	-	-	-
Matur	-	-	-	-	-	-	-
IV Koto	-	-	-	-	-	-	-
Malalak	-	-	-	-	-	-	-
Banuhampu	-	-	-	-	-	-	-
Sungai Pua	-	-	-	-	-	-	-
Ampek Angkek	-	-	-	-	-	-	-
Canduang	-	-	-	-	-	-	-
Baso	1	-	-	-	-	-	-
Tilatang Kamang	-	-	-	-	-	-	-
Kamang Magek	-	-	-	-	-	-	-
Palembayan	-	-	-	-	-	-	-
Palupuh	-	-	-	-	-	-	-
Kabupaten Agam	2	-	-	-	-	-	-

Lanjutan Tabel 2.1.12

Kecamatan	2023						
	Rumah Sakit	Klinik	Puskesmas	Pustu	Poskesri	Polindes	Rumah Pasien
(1)	(2)	(3)	(4)	(5)	(6)	(7)	(8)
Tanjung Mutiara	-	-	-	-	-	-	-
Lubuk Basung	1	-	-	-	-	-	-
Ampek Nagari	-	-	1	-	-	-	-
Tanjung Raya	-	-	-	-	-	-	-
Matur	-	-	-	-	-	-	-
IV Koto	-	-	-	-	-	-	-
Malalak	-	-	-	-	-	-	-
Banuhampu	1	-	-	-	-	-	-
Sungai Pua	1	-	-	-	-	-	1
Ampek Angkek	2	-	-	-	-	-	-
Canduang	-	-	-	-	-	-	-
Baso	1	-	-	-	-	-	-
Tilatang Kamang	1	-	-	-	-	-	-
Kamang Magek	1	-	-	-	-	-	-
Palembayan	-	-	-	-	-	-	1
Palupuh	-	-	-	-	-	-	-
Kabupaten Agam	8	0	1	0	-	-	2

Sumber : Dinas Kesehatan Kabupaten Agam

Tabel 2.1.13 Jumlah Kunjungan Bayi ke Puskesmas Menurut Kecamatan di Kabupaten Agam, 2022 - 2023

Kecamatan	2022			2023		
	Sasaran	Cakupan Bayi	Persentase	Sasaran	Cakupan Bayi	Persentase
(1)	(2)	(3)	(4)	(2)	(3)	(4)
Tanjung Mutiara	459	459	100,00	580	476	82,07
Lubuk Basung	1 091	1 091	100,00	1 484	1 124	75,74
Ampek Nagari	477	477	100,00	624	411	65,87
Tanjung Raya	511	511	100,00	678	451	66,52
Matur	224	224	100,00	294	235	79,93
IV Koto	303	303	100,00	387	325	83,98
Malalak	91	91	100,00	129	94	72,87
Banuhampu	445	445	100,00	576	462	80,21
Sungai Pua	307	307	100,00	409	330	80,68
Ampek Angkek	588	588	100,00	767	619	80,70
Canduang	309	309	100,00	416	302	72,60
Baso	495	495	100,00	642	452	70,40
Tilatang Kamang	428	428	100,00	560	433	77,32
Kamang Magek	193	193	100,00	279	224	80,29
Palembayan	512	512	100,00	662	498	75,23
Palupuh	177	177	100,00	228	166	72,81
Kabupaten Agam	6 610	6 610	100,00	8 715	6 602	75,75

Sumber : Dinas Kesehatan Kabupaten Agam

Tabel 2.1.14 Jumlah Bayi Lahir Hidup dan Jumlah Kematian Bayi Menurut Kecamatan di Kabupaten Agam, 2022 - 2023

Kecamatan	2022				2023			
	Jumlah Lahir Hidup	0-7 Hari	8-28 hari	29 Hari - 11 Bln	Jumlah Lahir Hidup	0-7 Hari	8-28 Hari	29 Hari - 11 Bln
(1)	(2)	(3)	(4)	(5)	(6)	(7)	(8)	(9)
Tanjung Mutiara	455	3	1	-	476	4	4	3
Lubuk Basung	1 122	5	1	2	1.124	6	-	5
Ampek Nagari	474	5	-	1	411	5	1	3
Tanjung Raya	513	5	3	3	451	3	3	1
Matur	225	-	1	1	235	1	-	1
IV Koto	301	1	1	1	325	4	2	5
Malalak	96	1	-	1	94	-	1	1
Banuhampu	439	1	1	4	462	3	2	1
Sungai Pua	316	4	-	2	330	3	1	1
Ampek Angkek	589	1	-	2	619	2	3	-
Canduang	317	2	2	1	302	-	-	-
Baso	487	6	-	5	452	2	-	5
Tilatang Kamang	437	1	2	2	433	1	1	2
Kamang Magek	218	1	1	-	224	3	-	1
Palembayan	504	2	-	6	498	1	5	5
Palupuh	174	-	-	-	166	1	-	-
Kabupaten Agam	6 667	38	13	31	6 602	39	23	34

Sumber : Dinas Kesehatan Kabupaten Agam

Tabel 2.1.15 Jumlah Kematian Bayi (0-7 Hari) Menurut Penyebab Kematian Menurut Kecamatan di Kabupaten Agam, 2023

Kecamatan	Trauma Lahir	Asfiksia	BBLR	Prematur	Infeksi	Diare	Ikterus
(1)	(2)	(3)	(4)	(5)	(6)	(7)	(8)
Tanjung Mutiara	1	1	-	-	-	-	-
Lubuk Basung	-	-	5	-	-	-	-
Ampek Nagari	-	4	1	-	-	-	-
Tanjung Raya	-	1	-	-	-	-	-
Matur	-	-	-	-	-	-	-
IV Koto	-	2	2	-	-	-	-
Malalak	-	-	-	-	-	-	-
Banuhampu	-	-	2	-	-	-	-
Sungai Pua	-	-	1	-	-	-	-
Ampek Angkek	-	1	1	-	-	-	-
Canduang	-	-	-	-	-	-	-
Baso	-	-	1	1	-	-	-
Tilatang Kamang	-	1	-	-	-	-	-
Kamang Magek	-	2	1	-	-	-	-
Palembayan	-	-	1	-	-	-	-
Palupuh	-	-	1	-	-	-	-
Kabupaten Agam	1	12	16	1	-	-	-

Lanjutan Tabel 2.1.15

Kecamatan	Kelainan Bawaan	Apirasi Asi	Demam Kejang	Kecelakaan	Lain-lain
(1)	(9)	(10)	(11)	(12)	(13)
Tanjung Mutiara	-	-	-	-	2
Lubuk Basung	-	-	-	-	1
Ampek Nagari	-	-	-	-	-
Tanjung Raya	1	-	-	-	1
Matur	-	-	-	-	1
IV Koto	-	-	-	-	-
Malalak	-	-	-	-	-
Banuhampu	-	-	-	-	1
Sungai Pua	-	-	-	-	2
Ampek Angkek	-	-	-	-	-
Canduang	-	-	-	-	-
Baso	-	-	-	-	-
Tilatang Kamang	-	-	-	-	-
Kamang Magek	-	-	-	-	-
Palembayan	-	-	-	-	-
Palupuh	-	-	-	-	-
Kabupaten Agam	1	0	0	0	8

Sumber : Dinas Kesehatan Kabupaten Agam

Tabel 2.1.16 Kematian Bayi (0-7 Hari) Menurut Penolong Persalinan Menurut Kecamatan di Kabupaten Agam, 2022 - 2023

Kecamatan	2022				2023			
	Tenga Kesehatan		Dukun		Tenga Kesehatan		Dukun	
	Jumlah Persalinan	Jumlah Bayi	Jumlah Persalinan	Jumlah Bayi	Jumlah Persalinan	Jumlah Bayi	Jumlah Persalinan	Jumlah Bayi
(1)	(2)	(3)	(4)	(5)	(6)	(7)	(8)	(9)
Tanjung Mutiara	540	3	-	-	485	4	1	-
Lubuk Basung	1 324	5	-	-	1.128	6	-	-
Ampek Nagari	487	5	-	-	417	5	-	-
Tanjung Raya	535	5	-	-	449	3	-	-
Matur	265	-	-	-	233	1	-	-
IV Koto	332	1	-	-	327	4	-	-
Malalak	93	1	-	-	94	-	-	-
Banuhampu	506	1	-	-	466	3	-	-
Sungai Pua	355	4	-	-	332	3	-	-
Ampek Angkek	676	1	-	-	619	2	-	-
Canduang	342	2	-	-	300	-	-	-
Baso	536	6	-	-	455	2	-	-
Tilatang Kamang	556	1	-	-	435	1	-	-
Kamang Magek	237	1	-	-	229	3	-	-
Palembayan	588	2	-	-	501	1	-	-
Palupuh	166	-	-	-	170	1	-	-
Kabupaten Agam	7 538	38	-	-	6 640	39	-	-

Sumber : Dinas Kesehatan Kabupaten Agam

Tabel 2.1.17 Jumlah Kematian Bayi (8-28 Hari) Menurut Penyebab Kematian di Kabupaten Agam, 2023

Kecamatan	Asfiksia	BBLR	Infeksi	Diare	Demam Kejang
(1)	(2)	(3)	(4)	(5)	(6)
Tanjung Mutiara	2	-	-	-	1
Lubuk Basung	-	-	-	-	-
Ampek Nagari	-	-	-	-	-
Tanjung Raya	-	-	-	-	-
Matur	-	-	-	-	-
IV Koto	-	2	-	-	-
Malalak	-	-	-	-	-
Banuhampu	-	2	-	-	-
Sungai Pua	-	1	-	-	-
Ampek Angkek	-	-	-	-	-
Canduang	-	-	-	-	-
Baso	-	-	-	-	-
Tilatang Kamang	-	1	-	-	-
Kamang Magek	-	-	-	-	-
Palembayan	-	3	-	1	-
Palupuh	-	-	-	-	-
Kabupaten Agam	2	9	-	1	1

Lanjutan Tabel 2.1.17

Kecamatan	Kecelakaan	Aspirasi ASI	Kelainan Bawaan	Lainnya
(1)	(7)	(8)	(9)	(10)
Tanjung Mutiara	-	-	-	1
Lubuk Basung	-	-	-	-
Ampek Nagari	-	-	-	1
Tanjung Raya	-	-	-	3
Matur	-	-	-	-
IV Koto	-	-	-	-
Malalak	-	-	-	1
Banuhampu	-	-	-	-
Sungai Pua	-	-	-	-
Ampek Angkek	-	-	-	3
Canduang	-	-	-	-
Baso	-	-	-	-
Tilatang Kamang	-	-	-	-
Kamang Magek	-	-	-	-
Palembayan	-	-	1	-
Palupuh	-	-	-	-
Kabupaten Agam	-	-	1	9

Sumber : Dinas Kesehatan Kabupaten Agam

Tabel 2.1.18 Jumlah Kematian Bayi (8-28 Hari) Menurut Penolong Persalinan di Kabupaten Agam, 2022 - 2023

Kecamatan	2022				2023			
	Tenaga Kesehatan		Dukun		Tenaga Kesehatan		Dukun	
	Jumlah Persalinan	Jumlah Bayi	Jumlah Persalinan	Jumlah Bayi	Jumlah Persalinan	Jumlah Bayi	Jumlah Persalinan	Jumlah Bayi
(1)	(2)	(3)	(4)	(5)	(6)	(7)	(8)	(9)
Tanjung Mutiara	540	1	-	-	485	4	1	-
Lubuk Basung	1 324	1	-	-	1.128	-	-	-
Ampek Nagari	487	-	-	-	417	1	-	-
Tanjung Raya	535	3	-	-	449	3	-	-
Matur	265	1	-	-	233	-	-	-
IV Koto	332	1	-	-	327	2	-	-
Malalak	93	-	-	-	94	1	-	-
Banuhampu	506	1	-	-	466	2	-	-
Sungai Pua	355	-	-	-	332	1	-	-
Ampek Angkek	676	-	-	-	619	3	-	-
Canduang	342	2	-	-	300	-	-	-
Baso	536	-	-	-	455	-	-	-
Tilatang Kamang	556	2	-	-	435	1	-	-
Kamang Magek	237	1	-	-	229	-	-	-
Palembayan	588	-	-	-	501	5	-	-
Palupuh	166	-	-	-	170	-	-	-
Kabupaten Agam	7 538	13	-	-	6 640	23	-	-

Sumber : Dinas Kesehatan Kabupaten Agam

Tabel 2.1.19 Jumlah Kematian Bayi (0-1 Tahun) Menurut Penyebab Kematian dan Kecamatan di Kabupaten Agam, 2023

Kecamatan	Asfiksia	BBLR	Infeksi	Diare	Demam Kejang
(1)	(2)	(3)	(4)	(5)	(6)
Tanjung Mutiara	3	1	-	-	1
Lubuk Basung	-	7	-	-	1
Ampek Nagari	4	1	-	-	-
Tanjung Raya	1	-	-	-	-
Matur	-	-	-	-	-
IV Koto	2	5	-	-	3
Malalak	-	-	-	-	-
Banuhampu	1	4	-	-	-
Sungai Pua	-	2	1	-	-
Ampek Angkek	1	1	-	-	-
Canduang	-	-	-	-	-
Baso	1	1	-	-	-
Tilatang Kamang	1	1	-	-	-
Kamang Magek	2	1	-	-	-
Palembayan	-	4	1	2	1
Palupuh	-	1	-	-	-
Kabupaten Agam	16	29	2	2	6

Lanjutan Tabel 2.1.19

Kecamatan	Kecelakaan	Aspirasi ASI	Kelainan Bawaan	Lainnya
(1)	(7)	(8)	(9)	(10)
Tanjung Mutiara	-	1	1	4
Lubuk Basung	-	-	2	1
Ampek Nagari	-	-	-	4
Tanjung Raya	-	1	1	4
Matur	-	-	2	-
IV Koto	-	-	-	1
Malalak	-	-	-	2
Banuhampu	-	-	-	1
Sungai Pua	-	-	-	2
Ampek Angkek	-	-	-	3
Canduang	-	-	-	-
Baso	-	-	-	5
Tilatang Kamang	-	-	1	1
Kamang Magek	-	-	-	1
Palembayan	-	-	2	1
Palupuh	-	-	-	-
Kabupaten Agam	0	2	9	30

Sumber : Dinas Kesehatan Kabupaten Agam

Tabel 2.1.20 Jumlah Kematian Bayi (0-1 Tahun) Menurut Penolong Persalinan Menurut Kecamatan di Kabupaten Agam, 2022 - 2023

Kecamatan	2022				2023			
	Tenaga Kesehatan		Dukun		Tenaga Kesehatan		Dukun	
	Jumlah Persalinan	Jumlah Bayi Meninggal	Jumlah Persalinan	Jumlah Bayi Meninggal	Jumlah Persalinan	Jumlah Bayi Meninggal	Jumlah Persalinan	Jumlah Bayi Meninggal
(1)	(2)	(3)	(4)	(5)	(6)	(7)	(8)	(9)
Tanjung Mutiara	540	4	-	-	485	11	-	-
Lubuk Basung	1 324	8	-	-	1.128	11	-	-
Ampek Nagari	487	6	-	-	417	9	-	-
Tanjung Raya	535	11	-	-	449	7	-	-
Matur	265	2	-	-	233	2	-	-
IV Koto	332	3	-	-	327	11	-	-
Malalak	93	2	-	-	94	2	-	-
Banuhampu	506	6	-	-	466	6	-	-
Sungai Pua	355	6	-	-	332	5	-	-
Ampek Angkek	676	3	-	-	619	5	-	-
Canduang	342	5	-	-	300	-	-	-
Baso	536	11	-	-	455	7	-	-
Tilatang Kamang	556	5	-	-	435	4	-	-
Kamang Magek	237	2	-	-	229	4	-	-
Palembayan	588	8	-	-	501	11	-	-
Palupuh	166	-	-	-	170	1	-	-
Kabupaten Agam	7 538	82	-	-	6.640	96	-	-

Sumber : Dinas Kesehatan Kabupaten Agam

Tabel 2.1.21 Jumlah Kasus Keguguran (Abortus), Lahir Mati, Kematian 0-7 Hari, dan Kematian Balita (Usia 1-5 Tahun) Menurut Kecamatan di Kabupaten Agam, 2023

Kecamatan	Keguguran (Abortus)	Lahir Mati	Kematian Perinatal (0-7 Hari)	Bayi (<1 Tahun)	1-5 Tahun
(1)	(2)	(3)	(4)	(5)	(6)
Tanjung Mutiara	-	2	4	11	2
Lubuk Basung	-	7	6	11	1
Ampek Nagari	-	7	5	9	2
Tanjung Raya	-	3	3	7	-
Matur	-	-	1	2	-
IV Koto	-	5	4	11	-
Malalak	-	1	-	2	1
Banuhampu	-	5	3	6	1
Sungai Pua	-	4	3	5	-
Ampek Angkek	-	4	2	5	-
Canduang	-	5	-	-	-
Baso	-	6	2	7	1
Tilatang Kamang	-	2	1	4	1
Kamang Magek	-	5	3	4	-
Palembayan	-	5	1	11	-
Palupuh	-	4	1	1	-
Kabupaten Agam	-	65	39	96	17

Sumber : Dinas Kesehatan Kabupaten Agam

Tabel 2.1.22 Penyebab Kematian Anak Balita Usia 1 - 5 Tahun Menurut Kecamatan di Kabupaten Agam, 2022-2023

Kecamatan	2022						
	Asfiksia	BBLR	Infeksi	Diare	Demam Kejang	Kecelakaan	Lainnya
(1)	(2)	(3)	(4)	(5)	(6)	(7)	(8)
Tanjung Mutiara	-	-	-	-	-	-	2
Lubuk Basung	-	-	-	-	-	-	
Ampek Nagari	-	-	-	-	-	-	1
Tanjung Raya	-	-	-	-	-	-	
Matur	-	-	-	-	-	-	
IV Koto	-	-	-	-	-	-	
Malalak	-	-	-	-	-	-	3
Banuhampu	-	-	-	1	-	-	2
Sungai Pua	-	-	-	-	-	-	1
Ampek Angkek	-	-	-	-	-	-	
Canduang	-	-	-	-	-	-	
Baso	-	-	-	-	-	-	1
Tilatang Kamang	-	-	-	-	-	-	2
Kamang Magek	-	-	-	-	-	-	
Palembayan	-	-	-	-	-	-	4
Palupuh	-	-	-	-	-	-	
Kabupaten Agam	-	-	-	1	-	-	16

Lanjutan Tabel 2.1.22

Kecamatan	2023						
	Asfiksia	BBLR	Infeksi	Diare	Demam Kejang	Kecelakaan	Lainnya
(1)	(2)	(3)	(4)	(5)	(6)	(7)	(8)
Tanjung Mutiara	-	-	-	-	-	-	2
Lubuk Basung	-	-	-	-	-	-	1
Ampek Nagari	-	-	-	-	-	-	2
Tanjung Raya	-	-	-	-	-	-	-
Matur	-	-	-	-	-	-	-
IV Koto	-	-	-	-	-	-	-
Malalak	-	-	-	-	-	-	1
Banuhampu	-	-	-	-	-	-	1
Sungai Pua	-	-	-	-	-	-	-
Ampek Angkek	-	-	-	-	-	-	-
Canduang	-	-	-	-	-	-	-
Baso	-	-	-	-	-	-	1
Tilatang Kamang	-	-	-	-	-	-	1
Kamang Magek	-	-	-	-	-	-	-
Palembayan	-	-	-	-	-	-	-
Palupuh	-	-	-	-	-	-	-
Kabupaten Agam	-	-	-	-	-	-	9

Sumber : Dinas Kesehatan Kabupaten Agam

Tabel 2.1.23 Jumlah Pemeriksaan Berat Badan Lahir Rendah (BBLR) Bayi Baru Lahir Menurut Jenis Kelamin dan Kecamatan di Kabupaten Agam, 2022 - 2023

Kecamatan	2022					
	Bayi Baru Lair Ditimbang			BBLR		
	Laki-Laki	Perempuan	Jumlah	Laki-Laki	Perempuan	Jumlah
(1)	(2)	(3)	(4)	(5)	(6)	(7)
Tanjung Mutiara	200	259	459	2	3	5
Lubuk Basung	625	466	1 091	13	17	30
Ampek Nagari	147	330	477	4	6	10
Tanjung Raya	242	269	511	16	21	37
Matur	120	104	224	4	5	9
IV Koto	189	114	303	3	5	8
Malalak	38	53	91	2	2	4
Banuhampu	347	98	445	7	10	17
Sungai Pua	194	113	307	22	29	50
Ampek Angkek	429	159	588	7	9	16
Canduang	177	132	309	3	5	8
Baso	237	258	495	10	13	23
Tilatang Kamang	259	169	428	6	7	13
Kamang Magek	155	38	193	3	4	7
Palembayan	193	319	512	6	9	15
Palupuh	85	92	177	5	6	11
Kabupaten Agam	3 587	3 023	6 610	113	150	263

Lanjutan Tabel 2.1.23

Kecamatan	2023					
	Bayi Baru Lair Ditimbang			BBLR		
	Laki-Laki	Perempuan	Jumlah	Laki-Laki	Perempuan	Jumlah
(1)	(2)	(3)	(4)	(5)	(6)	(7)
Tanjung Mutiara	215	242	457	8	10	18
Lubuk Basung	530	597	1.127	17	19	36
Ampek Nagari	185	208	393	16	17	33
Tanjung Raya	205	232	437	15	16	31
Matur	103	116	218	3	3	6
IV Koto	118	134	252	9	10	19
Malalak	126	142	268	10	11	21
Banuhampu	213	240	453	8	10	18
Sungai Pua	138	156	294	7	8	15
Ampek Angkek	290	327	617	9	10	19
Canduang	143	162	305	12	13	25
Baso	207	233	440	7	7	14
Tilatang Kamang	205	232	437	11	13	24
Kamang Magek	97	110	207	2	2	4
Palembayan	232	261	493	14	16	30
Palupuh	87	98	185	3	4	7
Kabupaten Agam	3 094	3 489	6 583	151	169	320

Sumber : Dinas Kesehatan Kabupaten Agam

Tabel 2.1.24 Jumlah Bayi 0 - 6 Tahun diberi ASI Eksklusif Menurut Kecamatan di Kabupaten Agam, 2022 - 2023

Kecamatan	2022					
	Jumlah Bayi 0-6			ASI EKLUSIF		
	Laki-Laki	Perempuan	Jumlah	Laki-Laki	Perempuan	Jumlah
(1)	(2)	(3)	(4)	(5)	(6)	(7)
Tanjung Mutiara	193	256	449	136	181	317
Lubuk Basung	652	865	1 517	521	690	1 211
Ampek Nagari	194	257	450	141	186	327
Tanjung Raya	203	270	473	169	225	394
Matur	85	113	198	80	107	187
IV Koto	118	157	275	94	125	219
Malalak	45	59	104	37	49	86
Banuhampu	127	168	295	106	140	246
Sungai Pua	121	160	281	102	135	237
Ampek Angkek	239	317	556	218	288	506
Canduang	136	181	317	79	104	183
Baso	233	308	541	181	240	421
Tilatang Kamang	169	224	393	140	185	325
Kamang Magek	100	132	232	50	66	116
Palembayan	200	265	465	176	233	409
Palupuh	84	111	195	66	87	153
Kabupaten Agam	2 899	3 842	6 741	2 295	3 042	5 337

Lanjutan Tabel 2.1.24

Kecamatan	2023					
	Jumlah Bayi 0-6			ASI EKLUSIF		
	Laki-Laki	Perempuan	Jumlah	Laki-Laki	Perempuan	Jumlah
(1)	(2)	(3)	(4)	(5)	(6)	(7)
Tanjung Mutiara	135	153	288	107	121	228
Lubuk Basung	465	524	989	391	440	831
Ampek Nagari	136	153	289	121	136	257
Tanjung Raya	67	75	142	56	64	120
Matur	119	134	253	111	125	236
IV Koto	142	160	302	117	131	248
Malalak	3	3	6	3	3	6
Banuhampu	4	4	8	3	3	6
Sungai Pua	26	30	56	14	15	29
Ampek Angkek	266	300	566	257	289	546
Canduang	138	155	293	129	146	275
Baso	197	223	420	161	181	342
Tilatang Kamang	70	78	148	134	152	286
Kamang Magek	43	48	91	40	45	85
Palembayan	131	148	279	116	130	246
Palupuh	113	128	241	113	128	241
Kabupaten Agam	2055	2316	4371	1873	2109	3982

Sumber : Dinas Kesehatan Kabupaten Agam

Tabel 2.1.25 Cakupan Layanan Kesehatan Bayi Menurut Kecamatan di Kabupaten Agam, 2022-2023

Kecamatan	2022					
	Jumlah Bayi			Cakupan Pelayanan Kesehatan		
	Laki-Laki	Perempuan	Jumlah	Laki-Laki	Perempuan	Jumlah
(1)	(2)	(3)	(4)	(5)	(6)	(7)
Tanjung Mutiara	200	259	459	157	209	366
Lubuk Basung	625	466	1 091	454	602	1 056
Ampek Nagari	147	330	477	124	165	289
Tanjung Raya	242	269	511	206	273	479
Matur	120	104	224	119	158	277
IV Koto	189	114	303	114	151	265
Malalak	38	53	91	42	55	97
Banuhampu	347	98	445	174	230	404
Sungai Pua	194	113	307	160	212	372
Ampek Angkek	429	159	588	255	338	593
Canduang	177	132	309	138	183	321
Baso	237	258	495	176	234	410
Tilatang Kamang	259	169	428	189	251	440
Kamang Magek	155	38	193	87	115	202
Palembayan	193	319	512	221	293	514
Palupuh	85	92	177	77	101	178
Kabupaten Agam	3 587	3 023	6 610	2 693	3 570	6 263

Lanjutan Tabel 2.1.25

Kecamatan	2023					
	Jumlah Bayi			Cakupan Pelayanan Kesehatan		
	Laki-Laki	Perempuan	Jumlah	Laki-Laki	Perempuan	Jumlah
(1)	(2)	(3)	(4)	(5)	(6)	(7)
Tanjung Mutiara	246	230	476	49	49	98
Lubuk Basung	450	674	1.124	189	178	367
Ampek Nagari	226	185	411	57	66	123
Tanjung Raya	233	218	451	68	64	132
Matur	124	111	235	25	31	56
IV Koto	182	143	325	38	31	69
Malalak	55	39	94	25	16	41
Banuhampu	218	244	462	33	40	73
Sungai Pua	171	159	330	32	26	58
Ampek Angkek	321	298	619	101	118	219
Canduang	160	142	302	39	34	73
Baso	241	211	452	63	74	137
Tilatang Kamang	227	206	433	59	58	117
Kamang Magek	108	116	224	27	24	51
Palembayan	281	217	498	71	75	146
Palupuh	92	74	166	27	17	44
Kabupaten Agam	3 335	3 267	6 602	903	901	1 804

Sumber : Dinas Kesehatan Kabupaten Agam

Tabel 2.1.26 Jumlah Posyandu Menurut Strata dan Kecamatan di Kabupaten Agam, 2023

Kecamatan	Strata Posyandu				Jumlah Posyandu	Posyandu Aktif
	Pratama	Madya	Purnama	Mandir		
(1)	(2)	(3)	(4)	(5)	(6)	(7)
Tanjung Mutiara	-	31	23	5	58	54
Lubuk Basung	-	40	47	14	101	64
Ampek Nagari	-	11	42	-	53	53
Tanjung Raya	-	-	31	25	56	49
Matur	-	15	17	10	42	40
IV Koto	-	14	29	4	47	47
Malalak	3	11	6	3	23	23
Banuhampu	-	21	25	12	58	58
Sungai Pua	-	7	23	11	41	41
Ampek Angkek	-	25	21	16	62	22
Canduang	-	17	14	11	42	41
Baso	13	31	15	12	71	65
Tilatang Kamang	-	6	50	14	70	68
Kamang Magek	-	-	44	14	57	57
Palembayan	-	23	26	19	69	69
Palupuh	-	4	16	9	29	29
Kabupaten Agam	16	256	429	179	880	780

Sumber : Dinas Kesehatan Kabupaten Agam

Tabel 2.1.27 Jumlah Imunisasi Bayi Menurut Jenis dan Kecamatan di Kabupaten Agam, 2023

Kecamatan	Sasaran Bayi	Imunisasi			
		DPT-1	Persentase	DPT-3	Persentase
(1)	(2)	(3)	(4)	(5)	(6)
Tanjung Mutiara	629	379	60,25	308	48,97
Lubuk Basung	1.312	882	67,23	759	57,85
Ampek Nagari	675	276	40,89	217	32,15
Tanjung Raya	698	280	40,11	253	36,25
Matur	317	256	80,76	139	43,85
IV Koto	399	285	71,43	193	48,37
Malalak	185	32	17,30	14	7,57
Banuhampu	546	177	32,42	133	24,36
Sungai Pua	390	167	42,82	144	36,92
Ampek Angkek	645	387	60,00	326	50,54
Canduang	403	172	42,68	149	36,97
Baso	648	278	42,90	236	36,42
Tilatang Kamang	616	251	40,75	257	41,72
Kamang Magek	303	133	43,89	130	42,90
Palembayan	684	338	49,42	287	41,96
Palupuh	265	145	54,72	126	47,55
Kabupaten Agam	8 715	4.438	50,92	3671	42,12

Lanjutan Tabel 2.1.27

Kecamatan	Sasaran Bayi	Polio			
		Polio I	Persentase	Polio IV	Persentase
(1)	(2)	(7)	(8)	(9)	(10)
Tanjung Mutiara	629	445	70,75	376	59,78
Lubuk Basung	1.312	998	76,07	772	58,84
Ampek Nagari	675	326	48,30	324	48,00
Tanjung Raya	698	395	56,59	306	43,84
Matur	317	174	54,89	130	41,01
IV Koto	399	298	74,69	234	58,65
Malalak	185	90	48,65	40	21,62
Banuhampu	546	381	69,78	177	32,42
Sungai Pua	390	204	52,31	144	36,92
Ampek Angkek	645	499	77,36	402	62,33
Canduang	403	243	60,30	187	46,40
Baso	648	377	58,18	296	45,68
Tilatang Kamang	616	339	55,03	289	46,92
Kamang Magek	303	147	48,51	133	43,89
Palembayan	684	432	63,16	326	47,66
Palupuh	265	159	60,00	136	51,32
Kabupaten Agam	8 715	5507	63,19	4272	49,02

Lanjutan Tabel 2.1.27

Kecamatan	Sasaran Bayi	Imunisasi			
		BCG	Persentase	Campak	Persentase
(1)	(2)	(11)	(12)	(13)	(14)
Tanjung Mutiara	629	394	62,64	355	56,44
Lubuk Basung	1.312	984	75,00	785	59,83
Ampek Nagari	675	263	38,96	224	33,19
Tanjung Raya	698	359	51,43	258	36,96
Matur	317	179	56,47	120	37,85
IV Koto	399	282	70,68	209	52,38
Malalak	185	51	27,57	42	22,70
Banuhampu	546	250	45,79	132	24,18
Sungai Pua	390	189	48,46	128	32,82
Ampek Angkek	645	542	84,03	411	63,72
Canduang	403	175	43,42	161	39,95
Baso	648	323	49,85	236	36,42
Tilatang Kamang	616	281	45,62	244	39,61
Kamang Magek	303	135	44,55	97	32,01
Palembayan	684	426	62,28	320	46,78
Palupuh	265	157	59,25	128	48,30
Kabupaten Agam	8 715	4990	57,26	3850	44,18

Lanjutan Tabel 2.1.27

Kecamatan	Sasaran Bayi	Imunisasi	
		Bayi dengan Imunisasi HB	Persentase
(1)	(2)	(15)	(16)
Tanjung Mutiara	629	496	78,86
Lubuk Basung	1.312	1162	88,57
Ampek Nagari	675	443	65,63
Tanjung Raya	698	380	54,44
Matur	317	232	73,19
IV Koto	399	314	78,70
Malalak	185	95	51,35
Banuhampu	546	421	77,11
Sungai Pua	390	303	77,69
Ampek Angkek	645	620	96,12
Canduang	403	309	76,67
Baso	648	469	72,38
Tilatang Kamang	616	432	70,13
Kamang Magek	303	252	83,17
Palembayan	684	525	76,75
Palupuh	265	174	65,66
Kabupaten Agam	8 715	6627	76,04

Sumber : Dinas Kesehatan Kabupaten Agam

Tabel 2.1.28 Status Gizi Balita Menurut Kecamatan di Kabupaten Agam, 2023

Kecamatan	Persentase Status Gizi Berat Badan			
	Gemuk	Normal	Kurang	Gizi Buruk
(1)	(2)	(3)	(4)	(5)
Tanjung Mutiara	2,07	95,26	2,11	0,56
Lubuk Basung	3,76	87,65	7,87	0,72
Ampek Nagari	2,09	83,44	12,90	1,57
Tanjung Raya	2,71	88,85	6,82	1,62
Matur	3,37	87,93	7,67	1,02
IV Koto	4,40	86,60	7,99	1,01
Malalak	2,09	86,06	9,76	2,09
Banuhampu	3,39	86,17	8,68	1,22
Sungai Pua	3,08	86,71	8,96	1,25
Ampek Angkek	2,49	91,60	5,10	0,81
Canduang	1,46	89,34	7,87	1,33
Baso	3,56	91,14	4,68	0,62
Tilatang Kamang	4,51	88,46	6,13	0,90
Kamang Magek	3,91	85,75	9,50	0,84
Palembayan	2,54	85,11	10,70	1,65
Palupuh	1,99	89,57	7,08	1,37
Kabupaten Agam	3,10	88,29	7,53	1,08

Lanjutan Tabel 2.1.28

Kecamatan	Persentase Status Tinggi Badan		
	Normal	Pendek	Sangat Pendek
(1)	(6)	(8)	(9)
Tanjung Mutiara	98,40	1,41	0,19
Lubuk Basung	96,65	2,50	0,86
Ampek Nagari	92,22	5,69	2,09
Tanjung Raya	95,45	3,15	1,40
Matur	91,51	6,75	1,74
IV Koto	89,69	8,30	2,01
Malalak	94,60	4,36	1,05
Banuhampu	90,39	6,57	3,04
Sungai Pua	90,93	6,47	2,61
Ampek Angkek	92,80	5,85	1,36
Canduang	89,53	8,19	2,28
Baso	94,83	4,41	0,76
Tilatang Kamang	91,21	7,17	1,62
Kamang Magek	90,69	8,10	1,21
Palembayan	89,17	7,66	3,17
Palupuh	93,04	5,22	1,74
Kabupaten Agam	93,00	5,35	1,65

Lanjutan Tabel 2.1.28

Kecamatan	Persentase Status Gizi Berat Badan Menurut Umur			
	Berat Badan Lebih	Normal	Kurang	Sangat Kurang
(1)	(10)	(11)	(12)	(13)
Tanjung Mutiara	1,27	96,99	1,55	0,19
Lubuk Basung	1,33	93,13	5,46	0,08
Ampek Nagari	0,90	93,69	4,36	1,04
Tanjung Raya	1,66	94,23	3,37	0,74
Matur	2,97	89,98	6,44	0,61
IV Koto	2,39	95,28	2,33	0,00
Malalak	1,57	91,29	5,75	1,39
Banuhampu	2,51	94,44	2,88	0,16
Sungai Pua	1,66	93,83	3,91	0,59
Ampek Angkek	1,91	95,41	2,52	0,16
Canduang	2,22	93,85	3,30	0,63
Baso	2,18	95,59	2,23	0,00
Tilatang Kamang	3,11	93,64	3,02	0,23
Kamang Magek	2,98	92,46	4,19	0,37
Palembayan	1,48	93,06	4,95	0,51
Palupuh	0,87	94,41	4,72	0,00
Kabupaten Agam	1,87	94,08	3,70	0,35

Sumber : Dinas Kesehatan Kabupaten Agam

Tabel 2.1.29 Balita Gizi Buruk yang Mendapat Perawatan Menurut Kecamatan di Kabupaten Agam, 2023

Kecamatan	Jumlah Balita Gizi Buruk	Jumlah Balita Gizi Buruk yang Ditangani	Jumlah Balita Gizi Buruk yang Membaik	Jumlah Balita Gizi Buruk dengan Status Gizi Tetap	Jumlah Balita Gizi Baik yang Bertambah
(1)	(2)	(3)	(4)	(5)	(6)
Tanjung Mutiara	4	4	2	2	-
Lubuk Basung	4	4	1	3	-
Ampek Nagari	22	22	20	2	-
Tanjung Raya	17	17	15	2	-
Matur	6	6	6	-	-
IV Koto	-	-	-	-	-
Malalak	8	8	8	-	-
Banuhampu	4	4	3	1	-
Sungai Pua	10	10	10	-	-
Ampek Angkek	5	5	3	2	-
Canduang	10	10	9	1	-
Baso	-	-	-	-	-
Tilatang Kamang	5	5	4	1	-
Kamang Magek	4	4	1	3	-
Palembayan	12	12	12	-	-
Palupuh	-	-	-	-	-
Kabupaten Agam	111	111	94	17	-

Sumber : Dinas Kesehatan Kabupaten Agam

Tabel 2.1.30 Ibu Hamil Anemia dan Kekurangan Energi Kronis (KEK) Menurut Kecamatan di Kabupaten Agam, 2023

Kecamatan	Jumlah Ibu Hamil (Bumil)	Jumlah Bumil yang Periksa HB	Jumlah Bumil yang Periksa LILA	Jumlah Bumil yang Anemia
(1)	(2)	(3)	(4)	(5)
Tanjung Mutiara	540	43	76	76
Lubuk Basung	1.324	114	125	125
Ampek Nagari	487	19	85	85
Tanjung Raya	535	26	32	32
Matur	265	3	29	29
IV Koto	332	12	33	33
Malalak	103	0	0	
Banuhampu	506	26	75	75
Sungai Pua	355	14	10	10
Ampek Angkek	676	23	58	58
Canduang	342	11	62	62
Baso	526	42	33	33
Tilatang Kamang	525	39	37	39
Kamang Magek	237	13	24	24
Palembayan	588	15	42	42
Palupuh	197	18	20	20
Kabupaten Agam	7 538	418	741	743

Lanjutan Tabel 2.1.30

Kecamatan	Jumlah Bumil KEK	Jumlah Bumil Anemia dan KEK yang ditangani
(1)	(6)	(7)
Tanjung Mutiara	76	76
Lubuk Basung	125	125
Ampek Nagari	85	85
Tanjung Raya	32	32
Matur	29	29
IV Koto	33	33
Malalak	-	-
Banuhampu	75	75
Sungai Pua	10	10
Ampek Angkek	58	58
Canduang	62	62
Baso	33	33
Tilatang Kamang	37	39
Kamang Magek	24	24
Palembayan	42	42
Palupuh	20	20
Kabupaten Agam	741	743

Sumber : Dinas Kesehatan Kabupaten Agam

Tabel 2.1.31 Jumlah Kasus Baru TB BTA+, Kasus TB dan Kasus TB pada Anak (0-14 Tahun) Menurut Kecamatan di Kabupaten Agam, 2023

Kecamatan	Kasus Baru TB BTA+		Seluruh Kasus TB		TB Anak
	Laki-laki	Perempuan	Laki-laki	Perempuan	
(1)	(2)	(3)	(4)	(5)	(6)
Tanjung Mutiara	15	3	13	3	-
Lubuk Basung	107	61	262	167	89
Ampek Nagari	20	13	24	13	3
Tanjung Raya	23	5	27	8	1
Matur	7	4	8	6	-
IV Koto	12	9	15	12	-
Malalak	4	3	4	2	-
Banuhampu	16	7	17	6	1
Sungai Pua	16	11	16	10	2
Ampek Angkek	10	9	17	16	5
Canduang	8	6	10	6	-
Baso	17	10	19	14	3
Tilatang Kamang	22	6	27	9	7
Kamang Magek	4	1	5	1	-
Palembayan	8	7	8	9	3
Palupuh	3	3	3	3	-
Kabupaten Agam	292	158	475	285	114

Tabel 2.1.32 Jumlah Kasus Diare Menurut Jenis Kelamin dan Kecamatan di Kabupaten Agam, 2023

Kecamatan	Kasus Diare			Ditangani		
	Laki-laki	Perempuan	Jumlah	Laki-laki	Perempuan	Jumlah
(1)	(2)	(3)	(4)	(5)	(6)	(7)
Tanjung Mutiara	110	92	202	110	92	202
Lubuk Basung	79	52	131	79	52	131
Ampek Nagari	56	94	150	56	94	150
Tanjung Raya	97	47	144	97	47	144
Matur	100	98	198	100	98	198
IV Koto	95	94	189	95	94	189
Malalak	85	72	157	85	72	157
Banuhampu	82	86	168	82	86	168
Sungai Pua	88	112	200	88	112	200
Ampek Angkek	105	101	206	105	101	206
Canduang	73	115	188	73	115	188
Baso	84	89	173	84	89	173
Tilatang Kamang	166	178	344	166	178	344
Kamang Magek	69	71	140	69	71	140
Palembayan	90	74	164	90	74	164
Palupuh	89	99	188	89	99	188
Kabupaten Agam	1.468	1.474	2.942	1.468	1.474	2.942

Sumber : Dinas Kesehatan Kabupaten Agam

Tabel 2.1.33 Jumlah Kasus Demam Berdarah Dengue (DBD) Menurut Jenis Kelamin dan Kecamatan di Kabupaten Agam, 2023

Kecamatan	Kasus DBD			Ditangani		
	Laki-laki	Perempuan	Jumlah	Laki-laki	Perempuan	Jumlah
(1)	(2)	(3)	(4)	(5)	(6)	(7)
Tanjung Mutiara	1	-	1	1	-	1
Lubuk Basung	49	37	86	49	37	86
Ampek Nagari	2	6	8	2	6	8
Tanjung Raya	13	4	17	13	4	17
Matur	2	4	6	2	4	6
IV Koto	3	5	8	3	5	8
Malalak	2	2	4	2	2	4
Banuhampu	1	1	2	1	1	2
Sungai Pua	7	4	11	7	4	11
Ampek Angkek	2	-	2	2	-	2
Canduang	4	1	5	4	1	5
Baso	2	4	6	2	4	6
Tilatang Kamang	3	4	7	3	4	7
Kamang Magek	1	1	2	1	1	2
Palembayan	5	8	13	5	8	13
Palupuh	1	-	1	1	-	1
Kabupaten Agam	98	81	179	260	439	699

Sumber : Dinas Kesehatan Kabupaten Agam

Tabel 2.1.34 Jumlah Pengukuran Tekanan Darah Penduduk Usia 18 Tahun ke Atas dan Kondisinya Menurut Jenis Kelamin dan Kecamatan di Kabupaten Agam, 2023

Kecamatan	Pengukuran Tekanan Darah			Hipertensi		
	Laki-laki	Perempuan	Jumlah	Laki-laki	Perempuan	Jumlah
(1)	(2)	(3)	(4)	(5)	(6)	(7)
Tanjung Mutiara	7.224	8.147	15.371	526	594	1.120
Lubuk Basung	16.811	18.958	35.769	491	553	1.044
Ampek Nagari	5.512	6.216	11.728	432	487	919
Tanjung Raya	6.836	7.708	14.544	448	506	954
Matur	3.452	3.893	7.345	214	242	456
IV Koto	4.815	5.430	10.245	176	199	375
Malalak	1.808	2.039	3.847	84	95	179
Banuhampu	7.067	7.969	15.036	157	176	333
Sungai Pua	5.110	5.763	10.873	110	123	233
Ampek Angkek	11.115	12.534	23.649	948	1.070	2.018
Canduang	3.922	4.423	8.345	134	151	285
Baso	7.387	8.329	15.716	304	343	647
Tilatang Kamang	9.159	10.328	19.487	518	585	1.103
Kamang Magek	4.637	5.230	9.867	373	420	793
Palembayan	6.448	7.271	13.719	382	430	812
Palupuh	3.277	3.695	6.972	166	188	354
Kabupaten Agam	104 580	117 933	222 513	5 463	6 162	11 625

Sumber : Dinas Kesehatan Kabupaten Agam

Tabel 2.1.35 Jumlah Temuan Kasus TB Paru Menggunakan Indikator SPM (terduga TB) Menurut Kecamatan di Kabupaten Agam 2021-2023

Kecamatan	2021	2022	2023
(1)	(2)	(3)	(4)
Tanjung Mutiara	83	129	194
Lubuk Basung	665	1185	1768
Ampek Nagari	107	203	378
Tanjung Raya	197	308	323
Matur	37	173	233
IV Koto	114	215	430
Malalak	93	66	100
Banuhampu	60	144	222
Sungai Pua	93	176	449
Ampek Angkek	211	420	627
Canduang	88	189	280
Baso	140	301	581
Tilatang Kamang	169	336	448
Kamang Magek	48	85	108
Palembayan	216	255	404
Palupuh	105	131	147
Kabupaten Agam	2426	4316	6692

Sumber : Dinas Kesehatan Kabupaten Agam

Tabel 2.1.36 Jumlah Puskesmas yang Melaksanakan Survelen Menurut Kecamatan di Kabupaten Agam, 2021-2023

Kecamatan	2021	2022	2023
(1)	(2)	(3)	(4)
Tanjung Mutiara	2	2	2
Lubuk Basung	2	2	2
Ampek Nagari	2	2	2
Tanjung Raya	2	2	2
Matur	1	1	1
IV Koto	1	1	1
Malalak	1	1	1
Banuhampu	1	1	1
Sungai Pua	1	1	1
Ampek Angkek	1	1	1
Canduang	1	1	1
Baso	2	2	2
Tilatang Kamang	2	2	2
Kamang Magek	1	1	1
Palembayan	2	2	2
Palupuh	1	1	1
Kabupaten Agam	23	23	23

Sumber : Dinas Kesehatan Kabupaten Agam

Tabel 2.1.37 Jumlah Puskesmas yang Memiliki Pengelolaan Limbah Medis Sesuai Standar Menurut Kecamatan di Kabupaten Agam, 2021-2023

Kecamatan	2021	2022	2023
(1)	(2)	(3)	(4)
Tanjung Mutiara	2	2	2
Lubuk Basung	2	2	2
Ampek Nagari	2	2	2
Tanjung Raya	2	2	2
Matur	1	1	1
IV Koto	1	1	1
Malalak	1	1	1
Banuhampu	1	1	1
Sungai Pua	1	1	1
Ampek Angkek	1	1	1
Canduang	1	1	1
Baso	2	2	2
Tilatang Kamang	2	2	2
Kamang Magek	1	1	1
Palembayan	2	2	2
Palupuh	1	1	1
Kabupaten Agam	23	23	23

Sumber : Dinas Kesehatan Kabupaten Agam

Tabel 2.1.38 Jumlah Puskesmas Melaksanakan Layanan Upaya Berhenti Merokok (UBM) Menurut Kecamatan di Kabupaten Agam, 2021-2023

Kecamatan	2021	2022	2023
(1)	(2)	(3)	(4)
Tanjung Mutiara	-	1	1
Lubuk Basung	-	-	1
Ampek Nagari	-	-	1
Tanjung Raya	-	-	1
Matur	-	-	1
IV Koto	1	1	1
Malalak	-	-	-
Banuhampu	-	-	-
Sungai Pua	1	1	1
Ampek Angkek	-	-	1
Canduang	-	1	1
Baso	1	1	1
Tilatang Kamang	-	-	1
Kamang Magek	-	-	-
Palembayan	-	-	1
Palupuh	-	-	-
Kabupaten Agam	3	5	12

Sumber : Dinas Kesehatan Kabupaten Agam

Tabel 2.1.39 Jumlah Anak Stunting Menurut Kecamatan di Kabupaten Agam, 2021-2023

Kecamatan	2021	2022	2023
(1)	(2)	(3)	(4)
Tanjung Mutiara	110	73	34
Lubuk Basung	85	67	164
Ampek Nagari	160	152	159
Tanjung Raya	174	126	100
Matur	24	49	83
IV Koto	443	215	163
Malalak	88	41	31
Banuhampu	251	225	237
Sungai Pua	166	165	157
Ampek Angkek	265	172	227
Canduang	94	92	160
Baso	139	126	114
Tilatang Kamang	139	135	194
Kamang Magek	143	97	100
Palembayan	161	166	256
Palupuh	184	108	56
Kabupaten Agam	2626	2009	2235

Sumber : Dinas Kesehatan Kabupaten Agam

Tabel 2.1.40 Jumlah Desa/Kelurahan/Nagari Bebas Stunting (Pravalensi Stunting <14%) Menurut Kecamatan di Kabupaten Agam, 2021-2023

Kecamatan	2021	2022	2023
(1)	(2)	(3)	(4)
Tanjung Mutiara	3	3	4
Lubuk Basung	5	5	5
Ampek Nagari	4	3	3
Tanjung Raya	9	9	10
Matur	6	6	6
IV Koto	1	3	5
Malalak	3	3	4
Banuhampu	6	7	6
Sungai Pua	3	4	4
Ampek Angkek	6	7	7
Canduang	3	3	3
Baso	6	6	8
Tilatang Kamang	3	3	3
Kamang Magek	2	3	5
Palembayan	5	5	9
Palupuh	-	2	5
Kabupaten Agam	65	72	87

Sumber : Dinas Kesehatan Kabupaten Agam

Tabel 2.1.41 Jumlah Tenaga Medis dan Paramedis di Rumah Sakit Umum Lubuk Basung Menurut Status Kepegawaian, 2023

Uraian	Status Kepegawaian						TOTAL
	PNS	PPPK	PTT	Kontrak	THL BLUD	WKDS / PGDS	
(1)	(2)	(3)	(4)	(5)	(6)	(7)	(8)
Magister Kesehatan	7	-	-	-	-	-	7
Dokter Spesialis	20	-	-	-	2	3	25
Dokter Umum	17	2	-	-	5	-	24
Dokter Gigi	2	1	-	-	-	-	3
Apoteker	4	3	-	-	-	-	7
Sarjana Keperawatan	60	11	1	-	15	-	87
Sarjana Kesehatan Masyarakat	1	-	-	-	-	-	1
Sarjana Fisika Medik	-	-	-	-	1	-	1
Sarjana Gizi	2	-	-	-	-	-	2
D-IV Kesehatan Gigi	1	-	-	-	-	-	1
D-IV Sanitasi	1	-	-	-	-	-	1
D-IV Kebidanan	4	3	-	-	2	-	9
D-IV Perawat	1	-	-	-	-	-	1
D-IV Teknik Radiologi	-	-	-	-	1	-	1
D-IV Analisis Kesehatan	2	-	-	-	2	-	4
D-IV Gizi	1	1	-	-	-	-	2
Sarjana Muda Keperawatan	38	24	-	-	5	-	67
Sarjana Muda Kebidanan	20	6	-	-	1	-	27
Sarjana Muda Anestesi	3	-	-	-	-	-	3
Sarjana Muda Gizi	3	2	-	-	-	-	5
Sarjana Muda Analisis Kesehatan	11	3	1	-	-	-	15
Sarjana Muda Teknik Elektro Medik	4	-	-	-	-	-	4
Sarjana Muda Sanitasi	3	-	-	-	-	-	3
Sarjana Muda Farmasi	11	4	-	-	4	-	19
Sarjana Muda Fisioterapi	2	-	-	-	1	-	3
Sarjana Muda Rekam Medis	9	2	-	-	10	-	21
Sarjana Muda Penata Rontgen	7	5	-	-	-	-	12
Sarjana Muda Perawat Gigi	2	-	-	-	-	-	2
Sarjana Muda Refleksionis Optisien	1	-	-	-	-	-	1
Sarjana Muda Terapi Wicara	-	-	-	-	1	-	1
Pekarya Kesehatan	-	-	-	-	-	-	-
Tenaga Non Kesehatan	19	-	14	27	44	-	104
RSUD	256	67	16	27	94	3	463

Sumber : RSUD Lubuk Basung

Tabel 2.1.42 Jumlah Pasien Rawat Inap di Rumah Sakit Umum Lubuk Basung Menurut Unit Rawatan dan Bulanan, 2023

Bulan	Unit Rawatan				
	Bedah	Anak	Obstetri	Gynecologi	Penyakit Dalam
(1)	(2)	(3)	(4)	(5)	(6)
Januari	169	49	33	14	175
Februari	142	27	26	9	165
Maret	156	41	33	14	161
April	131	31	26	6	154
Mei	185	61	9	10	203
Juni	171	65	15	12	180
Juli	150	76	6	11	205
Agustus	174	59	21	14	179
September	195	39	18	10	186
Oktober	171	63	26	8	188
November	158	69	15	12	186
Desember	167	57	16	11	178
Kabupaten Agam	1969	637	244	131	2160

Lanjutan Tabel 2.1.42

Bulan	Unit Rawatan							Kelas I (di Gedung VIP)	Neurologi
	Perinatologi	Bayi	Paru	VIP	Kulit	ICU			
(1)	(7)	(8)	(9)	(10)	(11)	(12)	(13)	(14)	
Januari	2	30	57	17	5	4	47	59	
Februari	5	20	35	14	3	6	35	56	
Maret	13	28	33	13	1	3	55	65	
April	4	24	26	17	2	5	40	50	
Mei	11	6	43	14	7	7	71	81	
Juni	7	11	40	13	3	6	47	56	
Juli	11	9	54	17	4	7	57	56	
Agustus	4	13	17	12	1	3	58	61	
September	7	16	47	7	3	7	50	77	
Oktober	8	18	45	15	4	9	54	72	
November	11	12	46	16	2	4	60	72	
Desember	7	12	47	22	4	0	77	71	
Kabupaten Agam	90	199	490	177	39	61	651	776	

Sumber : RSUD Lubuk Basung

Tabel 2.1.43 Jumlah Pasien Rawat Jalan di Rumah Sakit Umum Lubuk Basung Menurut Bagian dan Bulan, 2023

Bulan	Rawat Jalan					
	Bedah Umum	Bedah Tulang / Ortopedi	Anak	Obstetri	Gynekologi	Penyakit Dalam
(1)	(2)	(3)	(4)	(5)	(6)	(7)
Januari	546	324	255	157	51	1.781
Februari	493	385	272	131	40	1.729
Maret	494	431	284	105	37	1.886
April	429	293	195	73	26	1.345
Mei	601	533	327	78	44	1.921
Juni	482	481	348	62	53	1.587
Juli	600	523	365	68	45	1.767
Agustus	606	591	302	58	39	1.825
September	601	610	293	82	37	1.968
Oktober	662	692	367	73	55	2.011
November	615	701	427	62	52	2.023
Desember	556	647	397	58	57	1.999
Kabupaten Agam	6.685	6.211	3.832	1.007	536	21.842

Lanjutan Tabel 2.1.43

Bulan	Rawat Jalan				
	Penyakit Paru	THT	Mata	Jiwa	Neurologi
(1)	(8)	(9)	(10)	(11)	(12)
Januari	653	405	891	265	1.406
Februari	670	453	810	211	1.332
Maret	698	448	866	247	1.385
April	522	279	487	266	1.009
Mei	724	478	955	274	1.435
Juni	590	321	918	188	1.301
Juli	622	465	1.085	271	1.336
Agustus	634	568	965	304	1.277
September	623	420	975	346	1.340
Oktober	541	522	1.219	394	1.601
November	707	648	1.189	312	1.525
Desember	613	506	966	234	1.287
Kabupaten Agam	7.597	5.513	11.326	3.312	16.234

Lanjutan Tabel 2.1.43

Bulan	Rawat Jalan				
	Gigi	Kulit dan Penyakit Kelamin	Fisioterapi	Poli Umum	IGD
(1)	(13)	(14)	(15)	(16)	(17)
Januari	309	309	941	75	1.281
Februari	282	341	921	43	1.002
Maret	232	386	870	88	1.149
April	254	304	545	193	1.917
Mei	166	383	736	58	1.369
Juni	230	311	761	61	1.294
Juli	79	375	706	64	1.383
Agustus	56	319	846	26	1.302
September	318	360	1.130	283	1.187
Oktober	411	413	1.165	377	1.359
November	270	456	1.299	40	1.475
Desember	254	319	1.019	106	1.139
Kabupaten Agam	2.861	4.276	10.939	1.414	15.857

Sumber : RSUD Lubuk Basung

Tabel 2.1.44 Jumlah Fasilitas Kesehatan Pada Rumah Sakit Daerah Lubuk Basung, 2019-2023

Uraian	2019	2020	2021	2022	2023
(1)	(4)	(5)	(6)	(7)	(8)
Gedung Rawat Inap/Interne Building	6	1	8	9	9
VIP	1	1	1	1	1
Kamar Operasi (OK)	6	2	2	1	1
Intalasi Rawat Jalan	2	1	1	2	2
Gedung Medical Record (MR)	1	1	1	1	1
IGD PONEK	1	1	1	1	1
Instalasi Formasi	1	1	1	1	1
Instalasi Rontgen	1	1	1	1	1
Instalasi Laboratorium	1	1	1	1	1
Instalasi Gizi	1	1	1	1	1
Gedung Administrasi/Kantor	1	1	-	-	-
Rumah Dokter Spesialis	10	8	8	-	-
Rumah Dinas Direktur	-	-	-	-	-
Rumah Dinas Paramedis	1	1	-	-	-
Loundry	1	1	1	1	1
Unit Transfusi Darah Rumah Sakit (UTDRS)	1	1	1	1	1
Instalasi Pemeliharaan Sarana dan Prasarana RS (IPRS)	1	1	1	1	1
IPAL	1	1	1	1	1
Incenerator	1	1	1	1	1
Ginset	1	1	1	1	1
Gardu Satpam	2	1	2	3	3
Mushalla	-	-	2	-	-
WC Umum	4	9	2	15	15
Tempat Tidur	118	150	150	150	154
Mobil Ambulance	8	6	7	5	7
Mobil Operasional dan IPRS	1	1	1	1	1
Mobil Operasional Administrasi	2	2	2	4	3
Kendaraan Roda Dua	1	1	1	3	3
Tower Air	30	41	56	56	62
Bak Reservoir	8	13	8	8	8

Sumber : RSUD Lubuk Basung

Tabel 2.1.45 Target Realisasi Peserta KB Aktif Menurut Kecamatan di Kabupaten Agam, 2023

Kecamatan	PUS	Realisasi	Persentase Terhadap PUS
(1)	(2)	(3)	(4)
Tanjung Mutiara	3.504	1.524	43,49
Lubuk Basung	8.232	4.836	58,75
Ampek Nagari	3.468	2.251	64,91
Tanjung Raya	3.640	1.941	53,32
Matur	2.047	1.155	56,42
IV Koto	2.791	1.478	52,96
Malalak	1.176	643	54,68
Banuhampu	4.200	2.327	55,40
Sungai Pua	2.655	1.286	48,44
Ampek Angkek	5.336	2.617	49,04
Canduang	2.586	1.462	56,54
Baso	4.319	2.663	61,66
Tilatang Kamang	4.618	2.188	47,38
Kamang Magek	2.198	1.280	58,23
Palembayan	3.728	1.983	53,19
Palupuh	1.657	1.053	63,55
Kabupaten Agam 2023	56.155	30.687	54,65

Sumber : Dinas Pengendalian Penduduk Keluarga Berencana dan
Perlindungan Anak Kabupaten Agam

Tabel 2.1.46 Target Realisasi Peserta KB Baru Menurut Kecamatan di Kabupaten Agam, 2023

Kecamatan	Target	Realisasi	Persentase
(1)	(2)	(3)	(4)
Tanjung Mutiara	556	522	93,88
Lubuk Basung	763	705	92,40
Ampek Nagari	277	206	74,37
Tanjung Raya	417	198	47,48
Matur	201	147	73,13
IV Koto	273	205	75,09
Malalak	187	471	251,87
Banuhampu	372	417	112,10
Sungai Pua	327	90	27,52
Ampek Angkek	641	447	69,73
Canduang	236	148	62,71
Baso	424	303	71,46
Tilatang Kamang	560	90	16,07
Kamang Magek	185	242	130,81
Palembayan	438	182	41,55
Palupuh	143	234	163,64
Kabupaten Agam 2023	6 000	4 607	76,78

Sumber : Dinas Pengendalian Penduduk Keluarga Berencana dan
Perlindungan Anak Kabupaten Agam

Tabel 2.1.47 Jumlah Klinik KB, Klinik Pembantu, Pos KB dan Sub Pos KB Desa Menurut Kecamatan di Kabupaten Agam, 2023

Kecamatan	Klinik KB	Klinik Pembantu	Pos KB	Sub. Pos KB Desa
(1)	(2)	(3)	(4)	(5)
Tanjung Mutiara	2	12	18	50
Lubuk Basung	4	12	27	127
Ampek Nagari	2	12	14	35
Tanjung Raya	2	15	53	33
Matur	2	7	27	39
IV Koto	1	10	24	43
Malalak	1	2	18	11
Banuhampu	1	5	42	43
Sungai Pua	1	4	28	36
Ampek Angkek	1	5	32	52
Canduang	1	6	18	58
Baso	2	8	27	60
Tilatang Kamang	2	5	44	40
Kamang Magek	1	7	41	35
Palembayan	2	12	28	62
Palupuh	1	8	26	38
Kab Agam 2023	26	130	467	762

Sumber : Dinas Pengendalian Penduduk Keluarga Berencana dan
Perlindungan Anak Kabupaten Agam

Tabel 2.1.48 Jumlah Pemakai Mix Kontrasepsi KB Aktif Menurut Jenis dan Kecamatan di Kabupaten Agam, 2023

Kecamatan	IUD	Pil	Kondom	Suntik	MOP	MOW	IMP	Jumlah
(1)	(2)	(3)	(4)	(5)	(6)	(7)	(8)	(9)
Tanjung Mutiara	223	131	62	894	7	103	102	1522
Lubuk Basung	520	671	140	2396	25	467	561	4780
Ampek Nagari	156	280	109	1141	4	203	347	2240
Tanjung Raya	124	259	87	1036	10	216	201	1933
Matur	272	99	146	379	4	132	117	1149
IV Koto	126	169	171	589	22	76	169	1322
Malalak	16	73	42	395	1	20	93	640
Banuhampu	352	249	160	809	9	125	250	1954
Sungai Pua	208	103	71	612	5	83	139	1221
Ampek Angkek	294	351	577	1009	6	187	88	2512
Canduang	138	95	75	862	-	78	61	1309
Baso	125	223	191	1761	7	135	156	2598
Tilatang Kamang	516	193	188	952	11	136	173	2169
Kamang Magek	194	91	128	601	4	67	148	1233
Palembayan	217	242	52	991	2	189	286	1979
Palupuh	20	248	96	474	5	46	107	996
Kab Agam 2023	3501	3477	2295	14901	122	2263	2998	29557

Sumber : Dinas Pengendalian Penduduk Keluarga Berencana dan
Perlindungan Anak Kabupaten Agam

2.2 PENDIDIKAN

Keberadaan sarana pendidikan di tiap kecamatan sangat penting untuk perkembangan sumber daya manusia di Kabupaten Agam. Dari jenjang pendidikan Taman Kanak-kanak (TK) sederajat sampai sekolah menengah pertama (SMP) sederajat sudah ada di masing-masing Kecamatan. Sedangkan Sekolah Luar Biasa (SLB) baru terdapat di Kecamatan Lubuk Basung dan Ampek Angkek. Untuk Sekolah Menengah Atas (SMA) diketahui hanya di Kecamatan Malalak yang belum ada, untuk Sekolah Menengah Kejuruan (SMK) diketahui terdapat di 9 kecamatan dari 16 kecamatan di Kabupaten Agam, sedangkan Madrasah Aliyah hanya di empat kecamatan yang belum ada yaitu Kecamatan Tanjung Mutiara, Malalak, Palembayan dan Palupuh.

Pada tahun ajaran 2023/2024 semester ganjil, rasio murid terhadap guru pada masing-masing jenjang cukup ideal. Seorang guru rata-rata menangani 12 orang pada jenjang TK, 9 orang pada jenjang RA, 13 orang pada jenjang SD, 12 orang pada jenjang MI, 12 orang pada jenjang SMP, 11 orang pada jenjang MTs, 12 orang pada jenjang SMA, 11 orang pada jenjang SMK, dan 9 orang pada jenjang MA.

Lanjutan Tabel 2.2.1 Jumlah Taman Kanak-Kanak (TK) Negeri dan Swasta Menurut Kecamatan di Kabupaten Agam, Tahun Ajaran 2021/2022-2023/2024

Kecamatan	Jumlah TK					
	Negeri			Swasta		
	2021/2022	2022/2023	2023/2024	2021/2022	2022/2023	2023/2024
(1)	(2)	(3)	(4)	(5)	(6)	(7)
Tanjung Mutiara	-	-	-	20	21	21
Lubuk Basung	3	3	3	45	46	47
Ampek Nagari	-	-	-	25	25	25
Tanjung Raya	-	-	-	39	40	39
Matur	1	1	1	8	9	9
IV Koto	-	-	-	16	16	17
Malalak	-	-	-	13	13	13
Banuhampu	-	-	-	14	14	14
Sungai Pua	-	-	-	10	10	10
Ampek Angkek	1	1	1	28	29	30
Canduang	-	-	-	21	21	21
Baso	1	1	1	29	28	28
Tilatang Kamang	-	-	-	19	18	18
Kamang Magek	1	1	1	14	14	14
Palembayan	-	-	-	45	50	53
Palupuh	-	-	-	13	18	18
Kabupaten Agam	7	7	7	359	372	377

Lanjutan Tabel 2.2.1

Kecamatan	Jumlah TK Negeri dan Swasta		
	2021/2022	2022/2023	2023/2024
(1)	(8)	(9)	(10)
Tanjung Mutiara	20	21	21
Lubuk Basung	48	49	50
Ampek Nagari	25	25	25
Tanjung Raya	39	40	39
Matur	9	10	10
IV Koto	16	16	17
Malalak	13	13	13
Banuhampu	14	14	14
Sungai Pua	10	10	10
Ampek Angkek	29	30	31
Canduang	21	21	21
Baso	30	29	29
Tilatang Kamang	19	18	18
Kamang Magek	15	15	15
Palembayan	45	50	53
Palupuh	13	18	18
Kabupaten Agam	366	379	384

Sumber : Dinas Pendidikan dan Kebudayaan Kabupaten Agam

Lanjutan Tabel 2.2.2 Jumlah Guru Taman Kanak-Kanak (TK) Negeri dan Swasta Menurut Kecamatan di Kabupaten Agam, Tahun Ajaran 2021/2022-2023/2024

Kecamatan	Jumlah Guru TK					
	Negeri			Swasta		
	2021/2022	2022/2023	2023/2024	2021/2022	2022/2023	2023/2024
(1)	(2)	(3)	(4)	(5)	(6)	(7)
Tanjung Mutiara	-	-	-	37	22	42
Lubuk Basung	15	18	19	113	94	121
Ampek Nagari	-	-	-	40	35	45
Tanjung Raya	-	-	-	68	59	75
Matur	6	7	7	21	19	21
IV Koto	-	-	-	32	30	38
Malalak	-	-	-	22	8	21
Banuhampu	-	-	-	58	56	64
Sungai Pua	-	-	-	23	24	29
Ampek Angkek	5	5	5	75	64	73
Canduang	-	-	-	49	27	45
Baso	6	6	6	38	26	43
Tilatang Kamang	-	-	-	40	36	41
Kamang Magek	4	6	6	24	23	23
Palembayan	-	-	-	56	33	64
Palupuh	-	-	-	20	12	22
Kabupaten Agam	36	42	43	716	568	767

Lanjutan Tabel 2.2.2

Kecamatan	Jumlah Guru TK Negeri dan Swasta		
	2021/2022	2022/2023	2023/2024
(1)	(8)	(9)	(10)
Tanjung Mutiara	37	22	42
Lubuk Basung	128	112	140
Ampek Nagari	40	35	45
Tanjung Raya	68	59	75
Matur	27	26	28
IV Koto	32	30	38
Malalak	22	8	21
Banuhampu	58	56	64
Sungai Pua	23	24	29
Ampek Angkek	80	69	78
Canduang	49	27	45
Baso	44	32	49
Tilatang Kamang	40	36	41
Kamang Magek	28	29	29
Palembayan	56	33	64
Palupuh	20	12	22
Kabupaten Agam	752	610	810

Sumber : Dinas Pendidikan dan Kebudayaan Kabupaten Agam

Lanjutan Tabel 2.2.3 Jumlah Murid Taman Kanak-Kanak (TK) Negeri dan Swasta Menurut Kecamatan di Kabupaten Agam, Tahun Ajaran 2021/2022-2023/2024

Kecamatan	Jumlah Murid TK					
	Negeri			Swasta		
	2021/2022	2022/2023	2023/2024	2021/2022	2022/2023	2023/2024
(1)	(2)	(3)	(4)	(5)	(6)	(7)
Tanjung Mutiara	-	-	-	566	368	588
Lubuk Basung	138	160	182	1.156	1.035	1.183
Ampek Nagari	-	-	-	458	481	489
Tanjung Raya	-	-	-	848	707	804
Matur	54	88	73	235	250	227
IV Koto	-	-	-	411	350	428
Malalak	-	-	-	292	96	279
Banuhampu	-	-	-	767	851	807
Sungai Pua	-	-	-	378	365	346
Ampek Angkek	65	72	81	970	936	828
Canduang	-	-	-	535	381	514
Baso	89	68	93	722	457	728
Tilatang Kamang	-	-	-	469	464	248
Kamang Magek	70	66	63	318	275	428
Palembayan	-	-	-	930	548	1.026
Palupuh	-	-	-	222	164	287
Kabupaten Agam	416	454	492	9.277	7.728	9.210

Lanjutan Tabel 2.2.3

Kecamatan	Jumlah Negeri dan Swasta		
	2021/2022	2022/2023	2023/2024
(1)	(8)	(9)	(10)
Tanjung Mutiara	566	368	588
Lubuk Basung	1.294	1.195	1.365
Ampek Nagari	458	481	489
Tanjung Raya	848	707	804
Matur	289	338	300
IV Koto	411	350	428
Malalak	292	96	279
Banuhampu	767	851	807
Sungai Pua	378	365	346
Ampek Angkek	1.035	1.008	909
Canduang	535	381	514
Baso	811	525	821
Tilatang Kamang	469	464	248
Kamang Magek	388	341	491
Palembayan	930	548	1.026
Palupuh	222	164	287
Kabupaten Agam	9.693	8.182	9.702

Sumber : Dinas Pendidikan dan Kebudayaan Kabupaten Agam

Lanjutan Tabel 2.2.4 Rasio Murid-Guru Taman Kanak-Kanak (TK) Negeri dan Swasta Menurut Kecamatan di Kabupaten Agam, Tahun Ajaran 2021/2022-2023/2024

Kecamatan	Rasio Murid-Guru					
	Negeri			Swasta		
	2021/2022	2022/2023	2023/2024	2021/2022	2022/2023	2023/2024
(1)	(2)	(3)	(4)	(5)	(6)	(7)
Tanjung Mutiara	-	-	-	15	17	14
Lubuk Basung	9	9	10	10	11	10
Ampek Nagari	-	-	-	11	14	11
Tanjung Raya	-	-	-	12	12	11
Matur	9	13	10	11	13	11
IV Koto	-	-	-	13	12	11
Malalak	-	-	-	13	12	13
Banuhampu	-	-	-	13	15	13
Sungai Pua	-	-	-	16	15	12
Ampek Angkek	13	14	16	13	15	11
Canduang	-	-	-	11	14	11
Baso	15	11	16	19	18	17
Tilatang Kamang	-	-	-	12	13	6
Kamang Magek	18	11	11	13	12	19
Palembayan	-	-	-	17	17	16
Palupuh	-	-	-	11	14	13
Kabupaten Agam	12	11	11	13	14	12

Lanjutan Tabel 2.2.4

Kecamatan	Jumlah Negeri dan Swasta		
	2021/2022	2022/2023	2023/2024
(1)	(8)	(9)	(10)
Tanjung Mutiara	15	17	14
Lubuk Basung	10	11	10
Ampek Nagari	11	14	11
Tanjung Raya	12	12	11
Matur	11	13	11
IV Koto	13	12	11
Malalak	13	12	13
Banuhampu	13	15	13
Sungai Pua	16	15	12
Ampek Angkek	13	15	12
Canduang	11	14	11
Baso	18	16	17
Tilatang Kamang	12	13	6
Kamang Magek	14	12	17
Palembayan	17	17	16
Palupuh	11	14	13
Kabupaten Agam	13	13	12

Sumber : Dinas Pendidikan dan Kebudayaan Kabupaten Agam

Tabel 2.2.5 Jumlah Sekolah, Guru, Murid dan Rasio Murid-Guru Raudatul Athfal (RA) Menurut Kecamatan di Kabupaten Agam, Tahun Ajaran 2021/2022-2023/2024

Kecamatan	Jumlah Sekolah			Jumlah Guru		
	2021/2022	2022/2023	2023/2024	2021/2022	2022/2023	2023/2024
(1)	(2)	(3)	(4)	(5)	(7)	(8)
Tanjung Mutiara	-	-	-	-	-	-
Lubuk Basung	5	5	5	14	13	17
Ampek Nagari	2	2	2	8	7	8
Tanjung Raya	-	-	-	-	-	-
Matur	-	-	-	-	-	-
IV Koto	-	-	-	-	-	-
Malalak	-	-	-	-	-	-
Banuhampu	1	1	1	3	3	3
Sungai Pua	-	-	-	-	-	-
Ampek Angkek	-	-	-	-	-	-
Canduang	1	1	1	4	4	4
Baso	-	-	-	-	-	-
Tilatang Kamang	2	2	2	7	7	8
Kamang Magek	1	1	1	3	3	3
Palembayan	2	2	2	4	4	7
Palupuh	-	-	-	-	-	-
Kabupaten Agam	14	14	14	43	41	50

Lanjutan Tabel 2.2.5

Kecamatan	Jumlah Murid			Rasio Murid-Guru		
	2021/2022	2022/2023	2023/2024	2020/2021	2022/2023	2023/2024
(1)	(9)	(10)	(11)	(12)	(13)	(14)
Tanjung Mutiara	-	-	-	-	-	-
Lubuk Basung	123	134	138	9	10	8
Ampek Nagari	97	87	86	12	12	11
Tanjung Raya	-	-	-	-	-	-
Matur	-	-	-	-	-	-
IV Koto	-	-	-	-	-	-
Malalak	-	-	-	-	-	-
Banuhampu	28	22	30	9	7	10
Sungai Pua	-	-	-	-	-	-
Ampek Angkek	-	-	-	-	-	-
Canduang	44	31	39	11	8	10
Baso	-	-	-	-	-	-
Tilatang Kamang	57	54	48	8	8	6
Kamang Magek	53	50	41	18	17	14
Palembayan	21	44	67	5	11	10
Palupuh	-	-	-	-	-	-
Kabupaten Agam	423	422	449	10	10	9

Sumber : Kementerian Agama Kabupaten Agam

Tabel 2.2.6 Jumlah Sekolah Dasar (SD) Negeri dan Swasta Menurut Kecamatan di Kabupaten Agam, Tahun Ajaran 2021/2022 2023/2024

Kecamatan	Jumlah SD					
	Negeri			Swasta		
	2021/2022	2022/2023	2023/2024	2021/2022	2022/2023	2023/2024
(1)	(2)	(3)	(4)	(5)	(6)	(7)
Tanjung Mutiara	29	29	29	1	1	2
Lubuk Basung	61	61	61	6	7	7
Ampek Nagari	23	23	22	3	3	3
Tanjung Raya	38	37	37	3	3	3
Matur	20	20	19	-	-	-
IV Koto	23	23	23	-	-	-
Malalak	12	12	12	-	-	-
Banuhampu	22	22	22	1	1	2
Sungai Pua	15	15	15	-	-	-
Ampek Angkek	28	28	28	3	4	4
Canduang	17	17	17	-	-	-
Baso	28	28	28	-	1	1
Tilatang Kamang	26	26	26	-	-	-
Kamang Magek	21	21	21	1	1	1
Palembayan	38	38	38	1	1	1
Palupuh	19	19	19	-	-	-
Kabupaten Agam	420	419	417	19	22	24

Lanjutan Tabel 2.2.6

Kecamatan	Jumlah Negeri dan Swasta		
	2021/2022	2022/2023	2023/2024
(1)	(8)	(9)	(10)
Tanjung Mutiara	30	30	31
Lubuk Basung	67	68	68
Ampek Nagari	26	26	25
Tanjung Raya	41	40	40
Matur	20	20	19
IV Koto	23	23	23
Malalak	12	12	12
Banuhampu	23	23	24
Sungai Pua	15	15	15
Ampek Angkek	31	32	32
Canduang	17	17	17
Baso	28	29	29
Tilatang Kamang	26	26	26
Kamang Magek	22	22	22
Palembayan	39	39	39
Palupuh	19	19	19
Kabupaten Agam	439	441	441

Sumber : Dinas Pendidikan dan Kebudayaan Kabupaten Agam

Tabel 2.2.7 Jumlah Guru Sekolah Dasar (SD) Negeri dan Swasta Menurut Kecamatan di Kabupaten Agam, Tahun Ajaran 2021/2022 2023/2024

Kecamatan	Jumlah Guru SD					
	Negeri			Swasta		
	2021/2022	2022/2023	2023/2024	2021/2022	2022/2023	2023/2024
(1)	(2)	(3)	(4)	(5)	(6)	(7)
Tanjung Mutiara	276	252	270	4	4	9
Lubuk Basung	552	561	575	65	63	89
Ampek Nagari	110	225	222	19	25	29
Tanjung Raya	328	301	309	25	18	28
Matur	172	157	156	-	-	-
IV Koto	168	170	181	-	-	-
Malalak	93	84	93	-	-	-
Banuhampu	184	194	201	17	17	26
Sungai Pua	148	139	149	-	-	-
Ampek Angkek	239	246	263	57	57	69
Canduang	104	134	137	-	-	-
Baso	292	219	228	-	3	5
Tilatang Kamang	232	203	210	-	-	-
Kamang Magek	162	153	162	9	15	17
Palembayan	316	219	313	5	6	6
Palupuh	148	135	138	-	-	-
Kabupaten Agam	3.524	3.392	3.607	201	208	278

Lanjutan Tabel 2.2.7

Kecamatan	Jumlah Guru SD Negeri dan Swasta		
	2021/2022	2022/2023	2023/2024
(1)	(8)	(9)	(10)
Tanjung Mutiara	280	256	279
Lubuk Basung	617	624	664
Ampek Nagari	129	250	251
Tanjung Raya	353	319	337
Matur	172	157	156
IV Koto	168	170	181
Malalak	93	84	93
Banuhampu	201	211	227
Sungai Pua	148	139	149
Ampek Angkek	296	303	332
Canduang	104	134	137
Baso	292	222	233
Tilatang Kamang	232	203	210
Kamang Magek	171	168	179
Palembayan	321	225	319
Palupuh	148	135	138
Kabupaten Agam	3.725	3.600	3.885

Sumber : Dinas Pendidikan dan Kebudayaan Kabupaten Agam

Tabel 2.2.8 Jumlah Murid Sekolah Dasar (SD) Negeri dan Swasta Menurut Kecamatan di Kabupaten Agam, Tahun Ajaran 2021/2022 2023/2024

Kecamatan	Jumlah Murid SD					
	Negeri			Swasta		
	2021/2022	2022/2023	2023/2024	2021/2022	2022/2023	2023/2024
(1)	(2)	(3)	(4)	(5)	(6)	(7)
Tanjung Mutiara	3.833	3.751	3.810	49	78	123
Lubuk Basung	8.158	7.955	7.813	865	957	1068
Ampek Nagari	3.581	3.576	3.443	191	219	241
Tanjung Raya	3.625	3.483	3.356	396	410	416
Matur	1.645	1.563	1.486	-	-	-
IV Koto	2.412	2.349	2.331	-	-	-
Malalak	912	906	858	-	-	-
Banuhampu	3.307	3.180	3.218	335	332	366
Sungai Pua	2.742	2.750	2.745	-	-	-
Ampek Angkek	3.863	3.829	3.781	966	1.035	1.045
Canduang	1.836	1.777	1.779	-	-	-
Baso	3.414	3.301	3.169		15	25
Tilatang Kamang	3.075	2.952	2.915	-	-	-
Kamang Magek	1.628	1.554	1.493		155	173
Palembayan	3.682	3.568	3.480	35	63	88
Palupuh	1.584	1.511	1.483	-	-	-
Kabupaten Agam	49.297	48.005	47.160	2.837	3.264	3.545

Lanjutan Tabel 2.2.8

Kecamatan	Jumlah Murid SD Negeri dan Swasta		
	2021/2022	2022/2023	2023/2024
(1)	(8)	(9)	(10)
Tanjung Mutiara	3.882	3.829	3.933
Lubuk Basung	9.023	8.912	8.881
Ampek Nagari	3.772	3.795	3.684
Tanjung Raya	4.021	3.893	3.772
Matur	1.645	1.563	1.486
IV Koto	2.412	2.349	2.331
Malalak	912	906	858
Banuhampu	3.642	3.512	3.584
Sungai Pua	2.742	2.750	2.745
Ampek Angkek	4.829	4.864	4.826
Canduang	1.836	1.777	1.779
Baso	3.414	3.316	3.194
Tilatang Kamang	3.075	2.952	2.915
Kamang Magek	1.628	1.709	1.666
Palembayan	3.717	3.631	3.568
Palupuh	1.584	1.511	1.483
Kabupaten Agam	52.134	51.269	50.705

Sumber : Dinas Pendidikan dan Kebudayaan Kabupaten Agam

Tabel 2.2.9 Rasio Murid-Guru Sekolah Dasar (SD) Negeri dan Swasta Menurut Kecamatan di Kabupaten Agam, Tahun Ajaran 2021/2022 - 2023/2024

Kecamatan	Rasio Murid Guru SD					
	Negeri			Swasta		
	2021/2022	2022/2023	2023/2024	2021/2022	2022/2023	2023/2024
(1)	(2)	(3)	(4)	(5)	(6)	(7)
Tanjung Mutiara	14	15	14	12	20	14
Lubuk Basung	15	14	14	13	15	12
Ampek Nagari	33	16	16	10	9	8
Tanjung Raya	11	12	11	16	23	15
Matur	10	10	10	-	-	-
IV Koto	14	14	13	-	-	-
Malalak	10	11	9	-	-	-
Banuhampu	18	16	16	20	20	14
Sungai Pua	19	20	18	-	-	-
Ampek Angkek	16	16	14	17	18	15
Canduang	18	13	13	-	-	-
Baso	12	15	14	-	5	5
Tilatang Kamang	13	15	14	-	-	-
Kamang Magek	10	10	9	-	10	10
Palembayan	12	16	11	7	11	15
Palupuh	11	11	11	-	-	-
Kabupaten Agam	14	14	13	14	16	13

Lanjutan Tabel 2.2.9

Kecamatan	Jumlah Negeri dan Swasta		
	2021/2022	2022/2023	2023/2024
(1)	(8)	(9)	(10)
Tanjung Mutiara	14	15	14
Lubuk Basung	15	14	13
Ampek Nagari	29	15	15
Tanjung Raya	11	12	11
Matur	10	10	10
IV Koto	14	14	13
Malalak	10	11	9
Banuhampu	18	17	16
Sungai Pua	19	20	18
Ampek Angkek	16	16	15
Canduang	18	13	13
Baso	12	15	14
Tilatang Kamang	-	-	-
Kamang Magek	10	10	9
Palembayan	12	16	11
Palupuh	11	11	11
Kabupaten Agam	14	14	13

Sumber : Dinas Pendidikan dan Kebudayaan Kabupaten Agam

Tabel 2.2.10 Jumlah Guru SD yang memiliki Sertifikat Pendidik dan Menerima Tunjangan, Menurut Kecamatan di Kabupaten Agam, 2023

Kecamatan	Jumlah Guru Yang Memiliki Sertifikat Pendidik	Jumlah Guru Yang Menerima Tunjangan Sertifikasi
(1)	(2)	(3)
Tanjung Mutiara	141	125
Lubuk Basung	355	305
Ampek Nagari	112	112
Tanjung Raya	198	164
Matur	107	92
IV Koto	129	113
Malalak	62	52
Banuhampu	139	108
Sungai Pua	86	72
IV Angkek	186	155
Canduang	102	88
Baso	106	135
Tilatang Kamang	143	117
Kamang Magek	122	102
Palembayan	178	159
Palupuh	92	83
Jumlah	2258	1982

Sumber : Dinas Pendidikan dan Kebudayaan Kabupaten Agam

Tabel 2.2.11 Jumlah Rombongan Belajar (Rombel) dan Jumlah Ruang Kelas Sekolah Dasar (SD) Menurut Kecamatan di Kabupaten Agam, 2023

Kecamatan	Jumlah Rombel	Jumlah Ruang Kelas
(1)	(2)	(3)
Tanjung Mutiara	214	232
Lubuk Basung	478	487
Ampek Nagari	189	207
Tanjung Raya	248	282
Matur	116	150
IV Koto	149	182
Malalak	72	66
Banuhampu	161	185
Sungai Pua	122	140
IV Angkek	246	251
Canduang	105	130
Baso	182	222
Tilatang Kamang	167	178
Kamang Magek	135	152
Palembayan	249	263
Palupuh	113	132
Jumlah	2946	3259

Sumber : Dinas Pendidikan dan Kebudayaan Kabupaten Agam

Tabel 2.2.12 Kondisi Ruang Kelas dan Jumlah Fasilitas Lainnya pada Sekolah dasar(SD) Menurut Kecamatan di Kabupaten Agam , 2023

Kecamatan	Kondisi Ruang Kelas				Fasilitas Lainnya			
	Kondisi Baik	Rusak Sedang	Rusak Berat	Labor Bahasa	Labor IPA	Labor Komputer	Pustaka	WC
(1)	(2)	(3)	(4)	(5)	(6)	(7)	(8)	(9)
Tanjung Mutiara	232	-	-	-	-	2	22	99
Lubuk Basung	487	-	-	-	-	-	41	227
Ampek Nagari	207	-	-	-	-	-	17	90
Tanjung Raya	282	-	-	-	-	-	24	132
Matur	150	-	-	-	-	-	8	60
IV Koto	182	-	-	-	-	1	14	98
Malalak	66	-	-	-	-	1	6	36
Banuhampu	185	-	-	-	-	-	16	110
Sungai Pua	140	-	-	-	-	-	13	98
IV Angkek	251	-	-	1	-	2	23	142
Canduang	130	-	-	-	-	-	12	88
Baso	222	-	-	-	-	-	22	166
Tilatang Kamang	178	-	-	-	-	-	19	109
Kamang Magek	152	-	-	-	-	-	10	100
Palembayan	263	-	-	-	-	-	15	126
Palupuh	129	3	-	-	-	-	8	59
Jumlah	3256	3	-	1	-	6	270	1740

Sumber : Dinas Pendidikan dan Kebudayaan Kabupaten Agam

Tabel 2.2.13 Jumlah Madrasa Ibtidaiyah (MI) Negeri dan Swasta Menurut Kecamatan di Kabupaten Agam, Tahun Ajaran 2021/2022-2023/2024

Kecamatan	Jumlah Sekolah					
	Negeri			Swasta		
	2021/2022	2022/2023	2023/2024	2021/2022	2022/2023	2023/2024
(1)	(2)	(3)	(4)	(5)	(6)	(7)
Tanjung Mutiara	-	-	-	-	-	-
Lubuk Basung	-	-	-	2	2	2
Ampek Nagari	1	1	1	-	1	1
Tanjung Raya	1	1	1	-	-	-
Matur	1	1	1	-	-	-
IV Koto	-	-	-	-	-	-
Malalak	-	-	-	1	1	1
Banuhampu	1	1	1	-	-	-
Sungai Pua	-	-	-	-	-	-
Ampek Angkek	-	-	-	-	-	-
Canduang	1	1	1	-	-	-
Baso	-	-	-	-	-	-
Tilatang Kamang	1	1	1	-	-	-
Kamang Magek	1	1	1	-	-	-
Palembayan	1	1	1	-	-	-
Palupuh	-	-	-	-	-	-
Kabupaten Agam	8	8	8	3	4	4

Lanjutan Tabel 2.2.13

Kecamatan	Jumlah Sekolah Negeri dan Swasta		
	2021/2022	2022/2023	2023/2024
(1)	(8)	(9)	(10)
Tanjung Mutiara	-	-	-
Lubuk Basung	2	2	2
Ampek Nagari	1	2	2
Tanjung Raya	1	1	1
Matur	1	1	1
IV Koto	-	-	-
Malalak	1	1	1
Banuhampu	1	1	1
Sungai Pua	-	-	-
Ampek Angkek	-	-	-
Canduang	1	1	1
Baso	-	-	-
Tilatang Kamang	1	1	1
Kamang Magek	1	1	1
Palembayan	1	1	1
Palupuh	-	-	-
Kabupaten Agam	11	12	12

Sumber : Kementerian Agama Kabupaten Agam

Tabel 2.2.14 Jumlah Guru Madrasah Ibtidaiyah (MI) Negeri dan Swasta Menurut Kecamatan di Kabupaten Agam, Tahun Ajaran 2021/2022 - 2023/2024

Kecamatan	Jumlah Guru					
	Negeri			Swasta		
	2021/2022	2022/2023	2023/2024	2021/2022	2022/2023	2023/2024
(1)	(2)	(3)	(4)	(5)	(6)	(7)
Tanjung Mutiara	-	-	-	-	-	-
Lubuk Basung	-	-	-	14	17	19
Ampek Nagari	25	25	25	3	3	5
Tanjung Raya	12	12	12	-	-	-
Matur	18	21	20	-	-	-
IV Koto	-	-	-	-	-	-
Malalak	-	-	-	11	11	11
Banuhampu	11	12	14	-	-	-
Sungai Pua	-	-	-	-	-	-
Ampek Angkek	-	-	-	-	-	-
Canduang	16	18	18	-	-	-
Baso	-	-	-	-	-	-
Tilatang Kamang	9	11	11	-	-	-
Kamang Magek	11	12	13	-	-	-
Palembayan	13	12	12	-	-	-
Palupuh	-	-	-	-	-	-
Kabupaten Agam	115	123	125	28	30	35

Lanjutan Tabel 2.2.14

Kecamatan	Jumlah Negeri dan Swasta		
	2021/2022	2022/2023	2023/2024
(1)	(8)	(9)	(10)
Tanjung Mutiara	-	-	-
Lubuk Basung	14	17	19
Ampek Nagari	28	28	30
Tanjung Raya	12	12	12
Matur	18	21	20
IV Koto	-	-	-
Malalak	11	11	11
Banuhampu	11	12	14
Sungai Pua	-	-	-
Ampek Angkek	-	-	-
Canduang	16	18	18
Baso	-	-	-
Tilatang Kamang	9	11	11
Kamang Magek	11	12	13
Palembayan	13	12	12
Palupuh	-	-	-
Kabupaten Agam	143	154	160

Sumber : Kementerian Agama Kabupaten Agam

Tabel 2.2.15 Jumlah Murid Madrasah Ibtidaiyah (MI) dan Swasta Menurut Kecamatan di Kabupaten Agam, Tahun 2021/2022-2023/2024

Kecamatan	Murid					
	Negeri			Swasta		
	2021/2022	2022/2023	2023/2024	2021/2022	2022/2023	2023/2024
(1)	(2)	(3)	(4)	(5)	(6)	(7)
Tanjung Mutiara	-	-	-	-	-	-
Lubuk Basung	-	-	-	147	127	100
Ampek Nagari	266	287	314	18	22	24
Tanjung Raya	67	65	56	-	-	-
Matur	251	244	241	-	-	-
IV Koto	-	-	-	-	-	-
Malalak	-	-	-	107	103	90
Banuhampu	184	200	227	-	-	-
Sungai Pua	-	-	-	-	-	-
Ampek Angkek	-	-	-	-	-	-
Canduang	284	316	330	-	-	-
Baso	-	-	-	-	-	-
Tilatang Kamang	115	93	114	-	-	-
Kamang Magek	240	246	260	-	-	-
Palembayan	143	129	141	-	-	-
Palupuh	-	-	-	-	-	-
Kabupaten Agam	1.550	1.580	1.683	272	252	214

Lanjutan Tabel 2.2.15

Kecamatan	Jumlah Negeri dan Swasta		
	2021/2022	2022/2023	2023/2024
(1)	(8)	(9)	(10)
Tanjung Mutiara	-	-	-
Lubuk Basung	147	127	100
Ampek Nagari	284	309	338
Tanjung Raya	67	65	56
Matur	251	244	241
IV Koto	-	-	-
Malalak	107	103	90
Banuhampu	184	200	227
Sungai Pua	-	-	-
Ampek Angkek	-	-	-
Canduang	284	316	330
Baso	-	-	-
Tilatang Kamang	115	93	114
Kamang Magek	240	246	260
Palembayan	143	129	141
Palupuh	-	-	-
Kabupaten Agam	1822	1832	1897

Sumber : Kementerian Agama Kabupaten Agam

Tabel 2.2.16 Rasio Murid-Guru Madrasah Ibtidaiyah (MI) Negeri dan Swasta Menurut Kecamatan di Kabupaten Agam, Tahun Ajaran 2021/2022-2023/2024

Kecamatan	Rasio Murid-Guru					
	Negeri			Swasta		
	2021/2022	2022/2023	2023/2024	2021/2022	2022/2023	2023/2024
(1)	(2)	(3)	(4)	(5)	(6)	(7)
Tanjung Mutiara	-	-	-	-	-	-
Lubuk Basung	-	-	-	11	7	5
Ampek Nagari	11	11	13	6	7	5
Tanjung Raya	6	5	5	-	-	-
Matur	14	12	12	-	-	-
IV Koto	-	-	-	-	-	-
Malalak	-	-	-	10	9	8
Banuhampu	17	17	16	-	-	-
Sungai Pua	-	-	-	-	-	-
Ampek Angkek	-	-	-	-	-	-
Canduang	18	18	18	-	-	-
Baso	-	-	-	-	-	-
Tilatang Kamang	13	8	10	-	-	-
Kamang Magek	22	21	20	-	-	-
Palembayan	11	11	12	-	-	-
Palupuh	-	-	-	-	-	-
Kabupaten Agam	13	13	13	10	8	6

Lanjutan Tabel 2.2.16

Kecamatan	Rasio Murid-Guru Negeri dan Swasta		
	2021/2022	2022/2023	2023/2024
(1)	(8)	(9)	(10)
Tanjung Mutiara	-	-	-
Lubuk Basung	11	7	5
Ampek Nagari	10	11	11
Tanjung Raya	6	5	5
Matur	14	12	12
IV Koto	-	-	-
Malalak	10	9	8
Banuhampu	17	17	16
Sungai Pua	-	-	-
Ampek Angkek	-	-	-
Canduang	18	18	18
Baso	-	-	-
Tilatang Kamang	13	8	10
Kamang Magek	22	21	20
Palembayan	11	11	12
Palupuh	-	-	-
Kabupaten Agam	13	12	12

Sumber : Kementerian Agama Kabupaten Agam

Tabel 2.2.17 Jumlah Sekolah Menengah Pertama (SMP) Negeri dan Swasta Menurut Kecamatan di Kabupaten Agam, Tahun Ajaran 2021/2022 - 2023/2024

Kecamatan	Jumlah SMP					
	Negeri			Swasta		
	2021/2022	2022/2023	2023/2024	2021/2022	2022/2023	2023/2024
(1)	(2)	(3)	(4)	(5)	(6)	(7)
Tanjung Mutiara	3	3	3	-	-	-
Lubuk Basung	7	7	7	3	4	4
Ampek Nagari	4	4	4	-	-	-
Tanjung Raya	4	4	4	1	1	1
Matur	3	3	3	-	-	-
IV Koto	2	2	2	-	-	-
Malalak	3	3	3	-	-	-
Banuhampu	1	1	1	2	2	2
Sungai Pua	3	3	3	-	-	-
Ampek Angkek	3	3	3	3	3	3
Canduang	3	3	3	-	-	-
Baso	4	4	4	-	-	-
Tilatang Kamang	4	4	4	1	1	1
Kamang Magek	2	2	2	-	-	-
Palembayan	6	6	6	-	1	1
Palupuh	4	4	4	-	-	-
Kabupaten Agam	56	56	56	10	12	12

Lanjutan Tabel 2.2.17

Kecamatan	Jumlah SMP Negeri dan Swasta		
	2021/2022	2022/2023	2023/2024
(1)	(8)	(9)	(10)
Tanjung Mutiara	3	3	3
Lubuk Basung	10	11	11
Ampek Nagari	4	4	4
Tanjung Raya	5	5	5
Matur	3	3	3
IV Koto	2	2	2
Malalak	3	3	3
Banuhampu	3	3	3
Sungai Pua	3	3	3
Ampek Angkek	6	6	6
Canduang	3	3	3
Baso	4	4	4
Tilatang Kamang	5	5	5
Kamang Magek	2	2	2
Palembayan	6	7	7
Palupuh	4	4	4
Kabupaten Agam	66	68	68

Sumber : Dinas Pendidikan dan Kebudayaan Kabupaten Agam

Tabel 2.2.18 Jumlah Guru Sekolah Menengah Pertama (SMP) Negeri dan Swasta Menurut Kecamatan di Kabupaten Agam, Tahun Ajaran 2021/2022 - 2023/2024

Kecamatan	Jumlah Guru SMP					
	Negeri			Swasta		
	2021/2022	2022/2023	2023/2024	2021/2022	2022/2023	2023/2024
(1)	(2)	(3)	(4)	(5)	(6)	(7)
Tanjung Mutiara	82	70	70	-	-	-
Lubuk Basung	234	215	235	42	33	41
Ampek Nagari	101	85	91	-	-	-
Tanjung Raya	69	64	64	15	4	7
Matur	46	34	39	-	-	-
IV Koto	47	40	41	-	-	-
Malalak	33	34	37	-	-	-
Banuhampu	44	42	47	18	9	12
Sungai Pua	58	47	50	-	-	-
Ampek Angkek	84	78	81	39	26	28
Canduang	54	50	52	-	-	-
Baso	78	68	72	-	-	-
Tilatang Kamang	98	79	84	24	26	40
Kamang Magek	32	32	32	-	-	-
Palembayan	105	90	90	-	5	5
Palupuh	57	49	50	-	-	-
Kabupaten Agam	1.222	1.077	1.135	138	103	133

Lanjutan Tabel 2.2.18

Kecamatan	Jumlah Guru SMP Negeri dan Swasta		
	2021/2022	2022/2023	2023/2024
(1)	(8)	(9)	(10)
Tanjung Mutiara	82	70	70
Lubuk Basung	276	248	276
Ampek Nagari	101	85	91
Tanjung Raya	84	68	71
Matur	46	34	39
IV Koto	47	40	41
Malalak	33	34	37
Banuhampu	62	51	59
Sungai Pua	58	47	50
Ampek Angkek	123	104	109
Canduang	54	50	52
Baso	78	68	72
Tilatang Kamang	122	105	124
Kamang Magek	32	32	32
Palembayan	105	95	95
Palupuh	57	49	50
Kabupaten Agam	1360	1180	1268

Sumber : Dinas Pendidikan dan Kebudayaan Kabupaten Agam

Tabel 2.2.19 Jumlah Murid Sekolah Menengah Pertama (SMP) Negeri dan Swasta Menurut Kecamatan di Kabupaten Agam, Tahun Ajaran 2021/2022 - 2023/2024

Kecamatan	Jumlah Murid SMP					
	Negeri			Swasta		
	2021/2022	2022/2023	2023/2024	2021/2022	2022/2023	2023/2024
(1)	(2)	(3)	(4)	(5)	(6)	(7)
Tanjung Mutiara	1.015	968	973	-	-	-
Lubuk Basung	3.088	3.068	3.145	305	308	364
Ampek Nagari	1.242	1.234	1.218	-	-	-
Tanjung Raya	761	763	787	32	32	54
Matur	258	254	220	-	-	-
IV Koto	434	413	401	-	-	-
Malalak	216	238	238	-	-	-
Banuhampu	816	813	812	50	64	80
Sungai Pua	544	560	606	-	-	-
Ampek Angkek	1.130	1.109	1.175	244	247	193
Canduang	463	508	528	-	-	-
Baso	479	526	566	-	-	-
Tilatang Kamang	994	942	930	133	383	661
Kamang Magek	253	256	252	-	-	-
Palembayan	912	889	923	-	31	27
Palupuh	523	484	471	-	-	-
Kabupaten Agam	13.128	13.025	13.245	764	1065	1.379

Lanjutan Tabel 2.2.19

Kecamatan	Jumlah Murid SMP Negeri dan Swasta		
	2021/2022	2022/2023	2023/2024
(1)	(8)	(9)	(10)
Tanjung Mutiara	1.015	968	973
Lubuk Basung	3.393	3.376	3.509
Ampek Nagari	1.242	1.234	1.218
Tanjung Raya	793	795	841
Matur	258	254	220
IV Koto	434	413	401
Malalak	216	238	238
Banuhampu	866	877	892
Sungai Pua	544	560	606
Ampek Angkek	1.374	1.356	1.368
Canduang	463	508	528
Baso	479	526	566
Tilatang Kamang	1.127	1.325	1.591
Kamang Magek	253	256	252
Palembayan	912	920	950
Palupuh	523	484	471
Kabupaten Agam	13.892	14.090	14.624

Sumber : Dinas Pendidikan dan Kebudayaan Kabupaten Agam

Tabel 2.2.20 Rasio Murid-Guru Sekolah Menengah Pertama (SMP) Negeri dan Swasta Menurut Kecamatan di Kabupaten Agam, Tahun Ajaran 2021/2022 - 2023/2024

Kecamatan	Rasio Murid-Guru SMP					
	Negeri			Swasta		
	2021/2022	2022/2023	2023/2024	2021/2022	2022/2023	2023/2024
(1)	(2)	(3)	(4)	(5)	(6)	(7)
Tanjung Mutiara	12	14	14	-	-	-
Lubuk Basung	13	14	13	7	9	9
Ampek Nagari	12	15	13	-	-	-
Tanjung Raya	11	12	12	2	8	8
Matur	6	7	6	-	-	-
IV Koto	9	10	10	-	-	-
Malalak	7	7	6	-	-	-
Banuhampu	19	19	17	3	7	7
Sungai Pua	9	12	12	-	-	-
Ampek Angkek	13	14	15	6	10	7
Canduang	9	10	10	-	-	-
Baso	6	8	8	-	-	-
Tilatang Kamang	10	12	11	6	15	17
Kamang Magek	8	8	8	-	-	-
Palembayan	9	10	10	-	6	5
Palupuh	9	10	9	-	-	-
Kabupaten Agam	11	12	12	6	10	10

Lanjutan Tabel 2.2.20

Kecamatan	Rasio Murid-Guru SMP Negeri dan Swasta		
	2021/2022	2022/2023	2023/2024
(1)	(8)	(9)	(10)
Tanjung Mutiara	12	14	14
Lubuk Basung	12	14	13
Ampek Nagari	12	15	13
Tanjung Raya	9	12	12
Matur	6	7	6
IV Koto	9	10	10
Malalak	7	7	6
Banuhampu	14	17	15
Sungai Pua	9	12	12
Ampek Angkek	11	13	13
Canduang	9	10	10
Baso	6	8	8
Tilatang Kamang	9	13	13
Kamang Magek	8	8	8
Palembayan	9	10	10
Palupuh	9	10	9
Kabupaten Agam	10	12	12

Sumber : Dinas Pendidikan dan Kebudayaan Kabupaten Agam

Tabel 2.2.21 Jumlah Guru SMP yang memiliki Sertifikat Pendidik dan Menerima Tunjangan, Menurut Kecamatan di Kabupaten Agam, 2023

Kecamatan	Jumlah Guru yang Memiliki Sertifikat Pendidik	Jumlah Guru Yang Menerima Tunjangan Sertifikasi
(1)	(2)	(3)
Tanjung Mutiara	30	27
Lubuk Basung	113	98
Ampek Nagari	40	35
Tanjung Raya	43	43
Matur	21	17
IV Koto	31	26
Malalak	17	17
Banuhampu	32	29
Sungai Pua	36	28
IV Angkek	60	57
Canduang	50	50
Baso	48	45
Tilatang Kamang	63	50
Kamang Magek	22	18
Palembayan	49	43
Palupuh	37	31
Jumlah	692	614

Sumber : Dinas Pendidikan dan Kebudayaan Kabupaten Agam

Tabel 2.2.22 Jumlah Rombongan Belajar (Rombel) dan Jumlah Ruang Kelas Sekolah Menengah Pertama (SMP) Menurut Kecamatan di Kabupaten Agam, 2023

Kecamatan	Jumlah Rombel	Jumlah Ruang Kelas
(1)	(2)	(3)
Tanjung Mutiara	34	41
Lubuk Basung	125	126
Ampek Nagari	44	59
Tanjung Raya	33	48
Matur	11	37
IV Koto	14	25
Malalak	12	17
Banuhampu	31	36
Sungai Pua	22	40
IV Angkek	49	66
Canduang	21	35
Baso	25	55
Tilatang Kamang	57	75
Kamang Magek	12	38
Palembayan	41	56
Palupuh	22	30
Jumlah	553	784

Sumber : Dinas Pendidikan dan Kebudayaan Kabupaten Agam

Tabel 2.2.23 Kondisi Ruang Kelas dan Jumlah Fasilitas Lainnya pada Sekolah Menengah Pertama (SMP) Menurut Kecamatan di Kabupaten Agam, 2023

Kecamatan	Kondisi Ruang Kelas			Fasilitas Lainnya				
	Kondisi Baik	Rusak Sedang	Rusak Berat	Labor Bahasa	Labor IPA	Labor Komputer	Pustaka	WC
(1)	(2)	(3)	(4)	(5)	(6)	(7)	(8)	(9)
Tanjung Mutiara	41	-	-	-	-	-	3	15
Lubuk Basung	126	-	-	3	-	4	7	69
Ampek Nagari	59	-	-	-	-	1	4	19
Tanjung Raya	48	-	-	1	-	3	5	39
Matur	37	-	-	1	-	2	3	22
IV Koto	25	-	-	-	-	2	2	15
Malalak	17	-	-	-	-	0	2	9
Banuhampu	36	-	-	-	-	2	3	10
Sungai Pua	40	-	-	1	-	2	3	23
IV Angkek	66	-	-	-	-	4	5	35
Canduang	35	-	-	-	-	1	3	39
Baso	55	-	-	-	-	3	4	34
Tilatang Kamang	75	-	-	-	-	3	5	28
Kamang Magek	38	-	-	-	-	0	2	10
Palembayan	56	-	-	-	-	0	6	31
Palupuh	30	-	-	-	-	1	4	30
Jumlah	784	-	-	6	-	28	61	428

Sumber : Dinas Pendidikan dan Kebudayaan Kabupaten Agam

Tabel 2.2.24 Jumlah Madrasah Tsanawiyah (MTs) Negeri dan Swasta Menurut Kecamatan di Kabupaten Agam, Tahun Ajaran 2021/2022 - 2023/2024

Kecamatan	Jumlah MTS					
	Negeri			Swasta		
	2021/2022	2022/2023	2023/2024	2021/2022	2022/2023	2023/2024
(1)	(2)	(3)	(4)	(5)	(6)	(7)
Tanjung Mutiara	1	1	1	1	1	1
Lubuk Basung	2	2	2	4	4	4
Ampek Nagari	1	1	1	2	2	2
Tanjung Raya	1	1	1	7	7	7
Matur	1	1	1	2	2	2
IV Koto	1	1	1	2	2	2
Malalak	-	-	-	-	-	-
Banuhampu	1	1	1	2	2	2
Sungai Pua	-	-	-	3	3	3
Ampek Angkek	1	1	1	3	4	4
Canduang	1	1	1	4	4	4
Baso	1	1	1	3	3	3
Tilatang Kamang	1	1	1	4	4	4
Kamang Magek	1	1	1	3	3	3
Palembayan	-	-	-	5	5	6
Palupuh	-	-	-	1	1	1
Kabupaten Agam	13	13	13	46	47	48

Lanjutan Tabel 2.2.24

Kecamatan	Jumlah MTS Negeri dan Swasta		
	2021/2022	2022/2023	2023/2024
(1)	(8)	(9)	(10)
Tanjung Mutiara	2	2	2
Lubuk Basung	6	6	6
Ampek Nagari	3	3	3
Tanjung Raya	8	8	8
Matur	3	3	3
IV Koto	3	3	3
Malalak	-	-	-
Banuhampu	3	3	3
Sungai Pua	3	3	3
Ampek Angkek	4	5	5
Canduang	5	5	5
Baso	4	4	4
Tilatang Kamang	5	5	5
Kamang Magek	4	4	4
Palembayan	5	5	6
Palupuh	1	1	1
Kabupaten Agam	59	60	61

Sumber : Kementerian Agama Kabupaten Agam

Tabel 2.2.25 Jumlah Guru Madrasah Tsanawiyah (MTs) Negeri dan Swasta Menurut Kecamatan di Kabupaten Agam, Tahun Ajaran 2021/2022 - 2023/2024

Kecamatan	Jumlah Guru MTs					
	Negeri			Swasta		
	2021/2022	2022/2023	2023/2024	2021/2022	2022/2023	2023/2024
(1)	(2)	(3)	(4)	(5)	(6)	(7)
Tanjung Mutiara	51	50	54	7	9	9
Lubuk Basung	83	78	84	56	37	36
Ampek Nagari	28	26	22	26	31	27
Tanjung Raya	45	44	46	95	97	98
Matur	29	26	18	34	26	35
IV Koto	45	41	43	26	28	30
Malalak	-	-	-	-	-	-
Banuhampu	58	58	64	115	85	94
Sungai Pua	-	-	-	40	48	55
Ampek Angkek	29	32	30	93	75	73
Canduang	47	46	50	100	84	79
Baso	32	29	27	44	36	39
Tilatang Kamang	33	33	36	79	70	65
Kamang Magek	30	35	30	64	53	55
Palembayan	-	-	-	8	65	70
Palupuh	-	-	-	8	10	6
Kabupaten Agam	510	497	504	795	829	771

Lanjutan Tabel 2.2.25

Kecamatan	Jumlah Guru MTS Negeri dan Swasta		
	2021/2022	2022/2023	2023/2024
(1)	(8)	(9)	(10)
Tanjung Mutiara	58	59	63
Lubuk Basung	139	115	120
Ampek Nagari	54	57	49
Tanjung Raya	140	141	144
Matur	63	52	53
IV Koto	71	69	73
Malalak	-	-	-
Banuhampu	173	143	158
Sungai Pua	40	48	55
Ampek Angkek	122	107	103
Canduang	147	130	129
Baso	76	65	66
Tilatang Kamang	112	103	101
Kamang Magek	94	88	85
Palembayan	8	65	70
Palupuh	8	10	6
Kabupaten Agam	1.305	1.252	1.275

Sumber : Dinas Pendidikan dan Kebudayaan Kabupaten Agam

Tabel 2.2.26 Jumlah Murid Madrasah Tsanawiyah (MTs) Negeri dan Swasta Menurut Kecamatan di Kabupaten Agam, Tahun Ajaran 2021/2022 - 2023/2024

Kecamatan	Jumlah Murid Mts					
	Negeri			Swasta		
	2021/2022	2022/2023	2023/2024	2021/2022	2022/2023	2023/2024
(1)	(2)	(3)	(4)	(5)	(6)	(7)
Tanjung Mutiara	701	626	600	33	38	36
Lubuk Basung	929	845	867	492	307	277
Ampek Nagari	304	293	301	166	173	142
Tanjung Raya	564	488	451	842	820	768
Matur	358	356	304	315	349	440
IV Koto	542	496	501	227	210	195
Malalak	-	-	-	-	-	-
Banuhampu	851	868	879	1.479	1.374	1.286
Sungai Pua	-	-	-	388	405	402
Ampek Angkek	402	420	405	973	968	998
Canduang	675	650	652	1.204	1.419	1.490
Baso	360	308	292	442	456	415
Tilatang Kamang	524	524	492	945	855	728
Kamang Magek	454	456	428	669	583	641
Palembayan	-	-	-	468	389	397
Palupuh	-	-	-	28	31	26
Kabupaten Agam	6.664	6.330	6.172	8.671	8.377	8.241

Lanjutan Tabel 2.2.26

Kecamatan	Jumlah Murid Mts Negeri dan Swasta		
	2021/2022	2022/2023	2023/2024
(1)	(8)	(9)	(10)
Tanjung Mutiara	734	664	636
Lubuk Basung	1.421	1.152	1.144
Ampek Nagari	470	466	443
Tanjung Raya	1.406	1.308	1.219
Matur	673	705	744
IV Koto	769	706	696
Malalak	-	-	-
Banuhampu	2.330	2.242	2.165
Sungai Pua	388	405	402
Ampek Angkek	1.375	1.388	1.403
Canduang	1.879	2.069	2.142
Baso	802	764	707
Tilatang Kamang	1.469	1.379	1.220
Kamang Magek	1.123	1.039	1.069
Palembayan	468	389	397
Palupuh	28	31	26
Kabupaten Agam	15.335	14.707	14.413

Sumber : Dinas Pendidikan dan Kebudayaan Kabupaten Agam

Tabel 2.2.27 Rasio Murid-Guru Madrasah Tsanawiyah (MTs) Negeri dan Swasta Menurut Kecamatan di Kabupaten Agam, Tahun Ajaran 2021/2022 - 2023/2024

Kecamatan	Rasio Murid-Guru MTs					
	Negeri			Swasta		
	2021/2022	2022/2023	2023/2024	2021/2022	2022/2023	2023/2024
(1)	(2)	(3)	(4)	(5)	(6)	(7)
Tanjung Mutiara	14	13	11	5	4	4
Lubuk Basung	11	11	10	9	8	8
Ampek Nagari	11	11	14	6	6	5
Tanjung Raya	13	11	10	9	8	8
Matur	12	14	17	9	13	13
IV Koto	12	12	12	9	8	7
Malalak	-	-	-	-	-	-
Banuhampu	15	15	14	13	16	14
Sungai Pua	-	-	-	10	8	7
Ampek Angkek	14	13	14	10	13	14
Canduang	14	14	13	12	17	19
Baso	11	11	11	10	13	11
Tilatang Kamang	16	16	14	12	12	11
Kamang Magek	15	13	14	10	11	12
Palembayan	-	-	-	59	6	6
Palupuh	-	-	-	4	3	4
Kabupaten Agam	13	13	12	11	10	11

Lanjutan Tabel 2.2.27

Kecamatan	Rasio Murid-Guru Mts Negeri dan Swasta		
	2021/2022	2022/2023	2023/2024
(1)	(8)	(9)	(10)
Tanjung Mutiara	13	11	10
Lubuk Basung	10	10	10
Ampek Nagari	9	8	9
Tanjung Raya	10	9	8
Matur	11	14	14
IV Koto	11	10	10
Malalak	-	-	-
Banuhampu	13	16	14
Sungai Pua	10	8	7
Ampek Angkek	11	13	14
Canduang	13	16	17
Baso	11	12	11
Tilatang Kamang	13	13	12
Kamang Magek	18	12	13
Palembayan	59	6	6
Palupuh	-	3	4
Kabupaten Agam	12	12	11

Sumber : Dinas Pendidikan dan Kebudayaan Kabupaten Agam

Tabel 2.2.28 Jumlah Sekolah Menengah Atas (SMA) Menurut Kecamatan di Kabupaten Agam, Tahun Ajaran 2021/2022 - 2023/2024

Kecamatan	Jumlah SMA					
	Negeri			Swasta		
	2021/2022	2022/2023	2023/2024	2021/2022	2022/2023	2023/2024
(1)	(2)	(3)	(4)	(5)	(6)	(7)
Tanjung Mutiara	1	1	1	1	1	1
Lubuk Basung	3	3	3	1	1	1
Ampek Nagari	1	1	1	-	-	-
Tanjung Raya	2	2	2	-	-	-
Matur	1	1	1	-	-	-
IV Koto	2	2	2	-	-	-
Malalak	-	-	-	-	-	-
Banuhampu	1	1	1	1	1	1
Sungai Pua	1	1	1	-	-	-
Ampek Angkek	1	1	1	1	2	2
Canduang	1	1	1	-	-	-
Baso	1	1	1	-	-	-
Tilatang Kamang	2	2	2	1	1	1
Kamang Magek	1	1	1	-	-	-
Palembayan	2	2	2	1	1	1
Palupuh	1	1	1	-	-	-
Kabupaten Agam	21	21	21	6	7	7

Lanjutan Tabel 2.2.28

Kecamatan	Jumlah SMA Negeri dan Swasta		
	2021/2022	2022/2023	2023/2024
(1)	(8)	(9)	(10)
Tanjung Mutiara	2	2	2
Lubuk Basung	4	4	4
Ampek Nagari	1	1	1
Tanjung Raya	2	2	2
Matur	1	1	1
IV Koto	2	2	2
Malalak	-	-	-
Banuhampu	2	2	2
Sungai Pua	1	1	1
Ampek Angkek	2	3	3
Canduang	1	1	1
Baso	1	1	1
Tilatang Kamang	3	3	3
Kamang Magek	1	1	1
Palembayan	3	3	3
Palupuh	1	1	1
Kabupaten Agam	27	28	28

Sumber : Dinas Pendidikan Provinsi Sumatera Barat, Data Semester Ganjil

Tabel 2.2.29 Jumlah Guru Sekolah Menengah Atas (SMA) Menurut Kecamatan di Kabupaten Agam, Tahun Ajaran 2021/2022 - 2023/2024

Kecamatan	Jumlah Guru SMA					
	Negeri			Swasta		
	2021/2022	2022/2023	2023/2024	2021/2022	2022/2023	2023/2024
(1)	(2)	(3)	(4)	(5)	(6)	(7)
Tanjung Mutiara	73	76	71	4	15	8
Lubuk Basung	174	179	161	7	14	13
Ampek Nagari	40	40	39	-	-	-
Tanjung Raya	59	73	72	-	-	-
Matur	27	35	31	-	-	-
IV Koto	43	44	40	-	-	-
Malalak	-	-	-	-	-	-
Banuhampu	53	53	52	5	16	16
Sungai Pua	28	32	29	-	-	-
Ampek Angkek	64	68	70	4	18	39
Canduang	28	31	23	-	-	-
Baso	46	47	43	-	-	-
Tilatang Kamang	73	72	65	10	24	17
Kamang Magek	27	28	24	-	-	-
Palembayan	41	42	44	9	16	15
Palupuh	20	23	18	-	-	-
Kabupaten Agam	796	843	782	39	103	108

Lanjutan Tabel 2.2.29

Kecamatan	Jumlah Guru SMA Negeri dan Swasta		
	2021/2022	2022/2023	2023/2024
(1)	(8)	(9)	(10)
Tanjung Mutiara	77	91	79
Lubuk Basung	181	193	174
Ampek Nagari	40	40	39
Tanjung Raya	59	73	72
Matur	27	35	31
IV Koto	43	44	40
Malalak	-	-	-
Banuhampu	58	69	68
Sungai Pua	28	32	29
Ampek Angkek	68	86	109
Canduang	28	31	23
Baso	46	47	43
Tilatang Kamang	83	96	82
Kamang Magek	27	28	24
Palembayan	50	58	59
Palupuh	20	23	18
Kabupaten Agam	835	946	890

Sumber : Dinas Pendidikan Provinsi Sumatera Barat, Data Semester Ganjil

Tabel 2.2.30 Jumlah Murid Sekolah Menengah Atas (SMA) Menurut Kecamatan di Kabupaten Agam, Tahun Ajaran 2021/2022 - 2023/2024

Kecamatan	Jumlah Murid SMA					
	Negeri			Swasta		
	2021/2022	2022/2023	2023/2024	2021/2022	2022/2023	2023/2024
(1)	(2)	(3)	(4)	(5)	(6)	(7)
Tanjung Mutiara	992	1.009	974	31	32	24
Lubuk Basung	2.381	2.324	2.439	57	73	77
Ampek Nagari	502	531	548	-	-	-
Tanjung Raya	817	872	897	-	-	-
Matur	361	401	422	-	-	-
IV Koto	506	441	431	-	-	-
Malalak	-	-	-	-	-	-
Banuhampu	817	816	798	16	14	33
Sungai Pua	321	350	314	-	-	-
Ampek Angkek	981	989	989	66	80	78
Canduang	235	238	204	-	-	-
Baso	630	665	678	-	-	-
Tilatang Kamang	906	928	944	32	67	99
Kamang Magek	273	294	270	-	-	-
Palembayan	371	387	414	51	44	45
Palupuh	270	276	254	-	-	-
Kabupaten Agam	10.363	10.521	10.576	253	310	356

Lanjutan Tabel 2.2.30

Kecamatan	Jumlah Murid SMA Negeri dan Swasta		
	2021/2022	2022/2023	2023/2024
(1)	(8)	(9)	(10)
Tanjung Mutiara	1.023	1.041	998
Lubuk Basung	2.438	2.397	2.516
Ampek Nagari	502	531	548
Tanjung Raya	817	872	897
Matur	361	401	422
IV Koto	506	441	431
Malalak	-	-	-
Banuhampu	833	830	831
Sungai Pua	321	350	314
Ampek Angkek	1.047	1.069	1.067
Canduang	235	238	204
Baso	630	665	678
Tilatang Kamang	938	995	1.043
Kamang Magek	273	294	270
Palembayan	422	431	459
Palupuh	270	276	254
Kabupaten Agam	10.616	10.831	10.932

Sumber : Dinas Pendidikan Provinsi Sumatera Barat, Data Semester Ganjil

Tabel 2.2.31 Rasio Murid-Guru Sekolah Menengah Atas (SMA) Menurut Kecamatan di Kabupaten Agam, Tahun Ajaran 2021/2022 - 2023/2024

Kecamatan	Rasio Murid-Guru					
	Negeri			Swasta		
	2021/2022	2022/2023	2023/2024	2021/2022	2022/2023	2023/2024
(1)	(2)	(3)	(4)	(5)	(6)	(7)
Tanjung Mutiara	14	13	14	8	2	3
Lubuk Basung	14	13	15	8	5	6
Ampek Nagari	13	13	14	-	-	-
Tanjung Raya	14	12	12	-	-	-
Matur	13	11	14	-	-	-
IV Koto	12	10	11	-	-	-
Malalak	-	-	-	-	-	-
Banuhampu	15	15	15	3	1	2
Sungai Pua	11	11	11	-	-	-
Ampek Angkek	15	15	14	17	4	2
Canduang	8	8	9	-	-	-
Baso	14	14	16	-	-	-
Tilatang Kamang	12	13	15	3	3	6
Kamang Magek	10	11	11	-	-	-
Palembayan	9	9	9	6	3	3
Palupuh	14	12	14	-	-	-
Kabupaten Agam	13	12	14	6	3	3

Lanjutan Tabel 2.2.31

Kecamatan	Rasio Guru Murid SMA Negeri dan Swasta		
	2021/2022	2022/2023	2023/2024
(1)	(8)	(9)	(10)
Tanjung Mutiara	13	11	13
Lubuk Basung	13	12	14
Ampek Nagari	13	13	14
Tanjung Raya	14	12	12
Matur	13	11	14
IV Koto	12	10	11
Malalak	-	-	-
Banuhampu	14	12	12
Sungai Pua	11	11	11
Ampek Angkek	15	12	10
Canduang	8	8	9
Baso	14	14	16
Tilatang Kamang	11	10	13
Kamang Magek	10	11	11
Palembayan	8	7	8
Palupuh	14	12	14
Kabupaten Agam	13	11	12

Sumber : Dinas Pendidikan Provinsi Sumatera Barat, Data Semester Ganjil

Tabel 2.2.32 Jumlah Sekolah Menengah Kejuruan (SMK) Menurut Kecamatan di Kabupaten Agam, Tahun Ajaran 2021/2022 - 2023/2024

Kecamatan	Jumlah SMK					
	Negeri			Swasta		
	2021/2022	2022/2023	2023/2024	2021/2022	2022/2023	2023/2024
(1)	(2)	(3)	(4)	(5)	(6)	(7)
Tanjung Mutiara	1	1	1	1	1	1
Lubuk Basung	2	2	2	2	2	2
Ampek Nagari	1	1	1	-	-	-
Tanjung Raya	1	1	1	-	-	-
Matur	1	1	1	-	-	-
IV Koto	-	-	-	-	-	-
Malalak	-	-	-	-	-	-
Banuhampu	-	-	-	-	-	-
Sungai Pua	-	-	-	-	-	-
Ampek Angkek	1	1	1	-	-	-
Canduang	-	-	-	-	-	-
Baso	1	1	1	-	-	-
Tilatang Kamang	1	1	1	-	-	-
Kamang Magek	-	-	-	-	1	1
Palembayan	1	1	1	-	-	-
Palupuh	-	-	-	-	-	-
Kabupaten Agam	10	10	10	3	4	4

Lanjutan Tabel 2.2.32

Kecamatan	Jumlah SMK Negeri dan Swasta		
	2021/2022	2022/2023	2023/2024
(1)	(8)	(9)	(10)
Tanjung Mutiara	2	2	2
Lubuk Basung	4	4	4
Ampek Nagari	1	1	1
Tanjung Raya	1	1	1
Matur	1	1	1
IV Koto	-	-	-
Malalak	-	-	-
Banuhampu	-	-	-
Sungai Pua	-	-	-
Ampek Angkek	1	1	1
Canduang	-	-	-
Baso	1	1	1
Tilatang Kamang	1	1	1
Kamang Magek	-	1	1
Palembayan	1	1	1
Palupuh	-	-	-
Kabupaten Agam	13	14	14

Sumber : Dinas Pendidikan Provinsi Sumatera Barat, Data Semester Ganjil

Tabel 2.2.33 Jumlah Guru Sekolah Menengah Kejuruan (SMK) Menurut Kecamatan di Kabupaten Agam, Tahun Ajaran 2021/2022 - 2023/2024

Kecamatan	Jumlah Guru SMK					
	Negeri			Swasta		
	2021/2022	2022/2023	2023/2024	2021/2022	2022/2023	2023/2024
(1)	(2)	(3)	(4)	(5)	(6)	(7)
Tanjung Mutiara	16	22	22	5	17	17
Lubuk Basung	-	163	159	23	45	44
Ampek Nagari	24	31	32	-	-	-
Tanjung Raya	93	93	87	-	-	-
Matur	39	38	35	-	-	-
IV Koto	-	-	-	-	-	-
Malalak	-	-	-	-	-	-
Banuhampu	-	-	-	-	-	-
Sungai Pua	-	-	-	-	-	-
Ampek Angkek	69	77	81	-	-	-
Canduang	-	-	-	-	-	-
Baso	47	50	45	-	-	-
Tilatang Kamang	43	42	38	-	-	-
Kamang Magek	-	-	-	-	13	10
Palembayan	28	31	28	-	-	-
Palupuh	-	-	-	-	-	-
Kabupaten Agam	359	547	527	28	75	71

Lanjutan Tabel 2.2.33

Kecamatan	Jumlah Guru SMK Negeri dan Swasta		
	2021/2022	2022/2023	2023/2024
(1)	(8)	(9)	(10)
Tanjung Mutiara	21	39	39
Lubuk Basung	23	208	203
Ampek Nagari	24	31	32
Tanjung Raya	93	93	87
Matur	39	38	35
IV Koto	-	-	-
Malalak	-	-	-
Banuhampu	-	-	-
Sungai Pua	-	-	-
Ampek Angkek	69	77	81
Canduang	-	-	-
Baso	47	50	45
Tilatang Kamang	43	42	38
Kamang Magek	-	13	10
Palembayan	28	31	28
Palupuh	-	-	-
Kabupaten Agam	387	622	598

Sumber : Dinas Pendidikan Provinsi Sumatera Barat, Data Semester Ganjil

Tabel 2.2.34 Jumlah Murid Sekolah Menengah Kejuruan (SMK) Menurut Kecamatan di Kabupaten Agam, Tahun Ajaran 2021/2022 - 2023/2024

Kecamatan	Jumlah Murid SMK					
	Negeri			Swasta		
	2021/2022	2022/2023	2023/2024	2021/2022	2022/2023	2023/2024
(1)	(2)	(3)	(4)	(5)	(6)	(7)
Tanjung Mutiara	126	99	115	52	32	36
Lubuk Basung	2289	2257	2302	358	331	302
Ampek Nagari	329	318	327	-	-	-
Tanjung Raya	1034	911	819	-	-	-
Matur	376	303	287	-	-	-
IV Koto	-	-	-	-	-	-
Malalak	-	-	-	-	-	-
Banuhampu	-	-	-	-	-	-
Sungai Pua	-	-	-	-	-	-
Ampek Angkek	877	901	904	-	-	-
Canduang	-	-	-	-	-	-
Baso	453	442	456	-	-	-
Tilatang Kamang	455	434	438	-	-	-
Kamang Magek	-	-	-	-	23	30
Palembayan	287	284	268	-	-	-
Palupuh	-	-	-	-	-	-
Kabupaten Agam	6226	5949	5916	410	386	368

Lanjutan Tabel 2.2.34

Kecamatan	Jumlah Murid SMK Negeri dan Swasta		
	2021/2022	2022/2023	2023/2024
(1)	(8)	(9)	(10)
Tanjung Mutiara	178	131	151
Lubuk Basung	2.647	2.588	2.604
Ampek Nagari	329	318	327
Tanjung Raya	1.034	911	819
Matur	376	303	287
IV Koto	-	-	-
Malalak	-	-	-
Banuhampu	-	-	-
Sungai Pua	-	-	-
Ampek Angkek	877	901	904
Canduang	-	-	-
Baso	453	442	456
Tilatang Kamang	455	434	438
Kamang Magek	-	23	30
Palembayan	287	284	268
Palupuh	-	-	-
Kabupaten Agam	6.636	6.335	6.284

Sumber : Dinas Pendidikan Provinsi Sumatera Barat, Data Semester Ganjil

Tabel 2.2.35 Rasio Murid-Guru Sekolah Menengah Kejuruan (SMK) Menurut Kecamatan di Kabupaten Agam, Tahun Ajaran 2021/2022 - 2023/2024

Kecamatan	Rasio Murid-Guru SMK					
	Negeri			Swasta		
	2021/2022	2022/2023	2023/2024	2021/2022	2022/2023	2023/2024
(1)	(3)	(4)	(5)	(7)	(8)	(9)
Tanjung Mutiara	8	5	5	10	2	2
Lubuk Basung	-	14	14	16	7	7
Ampek Nagari	14	10	10	-	-	-
Tanjung Raya	11	10	9	-	-	-
Matur	10	8	8	-	-	-
IV Koto	-	-	-	-	-	-
Malalak	-	-	-	-	-	-
Banuhampu	-	-	-	-	-	-
Sungai Pua	-	-	-	-	-	-
Ampek Angkek	13	12	11	-	-	-
Canduang	-	-	-	-	-	-
Baso	10	9	10	-	-	-
Tilatang Kamang	11	10	12	-	-	-
Kamang Magek	-	-	-	-	2	3
Palembayan	10	9	10	-	-	-
Palupuh	-	-	-	-	-	-
Kabupaten Agam	17	11	11	15	5	5

Lanjutan Tabel 2.2.35

Kecamatan	Rasio Murid-Guru SMK Negeri dan Swasta		
	2021/2022	2022/2023	2023/2024
(1)	(3)	(4)	(5)
Tanjung Mutiara	8	3	4
Lubuk Basung	115	12	13
Ampek Nagari	14	10	10
Tanjung Raya	11	10	9
Matur	10	8	8
IV Koto	-	-	-
Malalak	-	-	-
Banuhampu	-	-	-
Sungai Pua	-	-	-
Ampek Angkek	13	12	11
Canduang	-	-	-
Baso	10	9	10
Tilatang Kamang	11	10	12
Kamang Magek	-	2	3
Palembayan	10	9	10
Palupuh	-	-	-
Kabupaten Agam	17	10	11

Sumber : Dinas Pendidikan Provinsi Sumatera Barat, Data Semester Ganjil

Tabel 2.2.36 Jumlah Madrasah Aliyah (MA) Menurut Kecamatan di Kabupaten Agam, Tahun Ajaran 2021/2022 - 2023/2024

Kecamatan	Jumlah MA					
	Negeri			Swasta		
	2021/2022	2022/2023	2023/2024	2021/2022	2022/2023	2023/2024
(1)	(2)	(3)	(4)	(5)	(6)	(7)
Tanjung Mutiara	-	-	-	-	-	-
Lubuk Basung	1	1	1	2	1	1
Ampek Nagari	-	-	-	1	1	1
Tanjung Raya	2	2	2	2	2	2
Matur	-	-	-	1	1	1
IV Koto	-	-	-	2	2	2
Malalak	-	-	-	-	-	-
Banuhampu	1	1	1	2	2	2
Sungai Pua	-	-	-	2	2	2
Ampek Angkek	-	-	-	2	2	2
Canduang	-	-	-	3	3	3
Baso	-	-	-	3	3	3
Tilatang Kamang	1	1	1	4	4	4
Kamang Magek	-	-	-	3	3	3
Palembayan	-	-	-	-	-	-
Palupuh	-	-	-	-	-	-
Kabupaten Agam	5	5	5	27	26	26

Lanjutan Tabel 2.2.36

Kecamatan	Jumlah MA Negeri dan Swasta		
	2021/2022	2022/2023	2023/2024
(1)	(8)	(9)	(10)
Tanjung Mutiara	-	-	-
Lubuk Basung	3	2	2
Ampek Nagari	1	1	1
Tanjung Raya	4	4	4
Matur	1	1	1
IV Koto	2	2	2
Malalak	-	-	-
Banuhampu	3	3	3
Sungai Pua	2	2	2
Ampek Angkek	2	2	2
Canduang	3	3	3
Baso	3	3	3
Tilatang Kamang	5	5	5
Kamang Magek	3	3	3
Palembayan	-	-	-
Palupuh	-	-	-
Kabupaten Agam	32	31	31

Sumber : Kementerian Agama Kabupaten Agam

Tabel 2.2.37 Jumlah Guru Madrasah Aliyah (MA) Menurut Kecamatan di Kabupaten Agam, Tahun Ajaran 2021/2022 - 2023/2024

Kecamatan	Jumlah Guru					
	Negeri			Swasta		
	2021/2022	2022/2023	2023/2024	2021/2022	2022/2023	2023/2024
(1)	(2)	(3)	(4)	(5)	(6)	(7)
Tanjung Mutiara	-	-	-	-	-	-
Lubuk Basung	30	29	29	8	5	5
Ampek Nagari	-	-	-	10	7	7
Tanjung Raya	72	66	72	23	23	26
Matur	-	-	-	5	12	12
IV Koto	-	-	-	24	21	43
Malalak	-	-	-	-	-	-
Banuhampu	35	37	33	75	64	63
Sungai Pua	-	-	-	16	27	29
Ampek Angkek	-	-	-	40	37	31
Canduang	-	-	-	51	50	48
Baso	-	-	-	26	19	21
Tilatang Kamang	32	31	35	45	50	52
Kamang Magek	-	-	-	30	44	40
Palembayan	-	-	-	-	-	-
Palupuh	-	-	-	-	-	-
Kabupaten Agam	169	163	169	353	359	377

Lanjutan Tabel 2.2.37

Kecamatan	Jumlah Guru MA Negeri dan Swasta		
	2021/2022	2022/2023	2023/2024
(1)	(8)	(9)	(10)
Tanjung Mutiara	-	-	-
Lubuk Basung	38	34	34
Ampek Nagari	10	7	7
Tanjung Raya	95	89	98
Matur	5	12	12
IV Koto	24	21	43
Malalak	-	-	-
Banuhampu	110	101	96
Sungai Pua	16	27	29
Ampek Angkek	40	37	31
Canduang	51	50	48
Baso	26	19	21
Tilatang Kamang	77	81	87
Kamang Magek	30	44	40
Palembayan	-	-	-
Palupuh	-	-	-
Kabupaten Agam	522	522	546

Sumber : Kementerian Agama Kabupaten Agam

Tabel 2.2.38 Jumlah Murid Madrasah Aliyah (MA) Menurut Kecamatan di Kabupaten Agam, Tahun Ajaran 2021/2022 - 2023/2024

Kecamatan	Jumlah Muri MA					
	Negeri			Swasta		
	2021/2022	2022/2023	2023/2024	2021/2022	2022/2023	2023/2024
(1)	(2)	(3)	(4)	(5)	(6)	(7)
Tanjung Mutiara	-	-	-	-	-	-
Lubuk Basung	166	181	177	60	13	13
Ampek Nagari	-	-	-	119	63	59
Tanjung Raya	550	523	491	141	155	158
Matur	-	-	-	95	108	103
IV Koto	-	-	-	117	108	109
Malalak	-	-	-	-	-	-
Banuhampu	296	291	284	760	843	892
Sungai Pua	-	-	-	117	108	134
Ampek Angkek	-	-	-	488	471	451
Canduang	-	-	-	780	751	845
Baso	-	-	-	165	181	170
Tilatang Kamang	349	349	345	316	280	396
Kamang Magek				235	220	206
Palembayan	-	-	-	-	-	-
Palupuh	-	-	-	-	-	-
Kabupaten Agam	1.361	1.344	1.297	3.393	3.301	3.536

Lanjutan Tabel 2.2.38

Kecamatan	Jumlah Murid MA Negeri dan Swasta		
	2021/2022	2022/2023	2023/2024
(1)	(8)	(9)	(10)
Tanjung Mutiara	-	-	-
Lubuk Basung	226	194	190
Ampek Nagari	119	63	59
Tanjung Raya	691	678	649
Matur	95	108	103
IV Koto	117	108	109
Malalak	-	-	-
Banuhampu	1056	1134	1176
Sungai Pua	117	108	134
Ampek Angkek	488	471	451
Canduang	780	751	845
Baso	165	181	170
Tilatang Kamang	665	629	741
Kamang Magek	235	220	206
Palembayan	-	-	-
Palupuh	-	-	-
Kabupaten Agam	4754	4645	4833

Sumber : Kementerian Agama Kabupaten Agam

Tabel 2.2.39 Rasio Murid-Guru Madrasah Aliyah (MA) Negeri dan Swasta Menurut Kecamatan di Kabupaten Agam, Tahun Ajaran 2021/2022 - 2023/2024

Kecamatan	Rasio Murid-Guru MA					
	Negeri			Swasta		
	2021/2022	2022/2023	2023/2024	2021/2022	2022/2023	2023/2024
(1)	(2)	(3)	(4)	(5)	(6)	(7)
Tanjung Mutiara	-	-	-	-	-	-
Lubuk Basung	6	6	6	8	3	3
Ampek Nagari				12	9	8
Tanjung Raya	8	8	7	6	7	6
Matur	-	-	-	19	9	9
IV Koto	-	-	-	5	5	3
Malalak	-	-	-	-	-	-
Banuhampu	8	8	9	10	13	14
Sungai Pua	-	-	-	7	4	5
Ampek Angkek	-	-	-	12	13	15
Canduang	-	-	-	15	15	18
Baso	-	-	-	6	10	8
Tilatang Kamang	11	11	10	7	6	8
Kamang Magek	-	-	-	8	5	5
Palembayan	-	-	-	-	-	-
Palupuh	-	-	-	-	-	-
Kabupaten Agam	8	8	8	10	9	9

Lanjutan Tabel 2.2.39

Kecamatan	Rasio Murid-Guru MA Negeri dan Swasta		
	2021/2022	2022/2023	2023/2024
(1)	(8)	(9)	(10)
Tanjung Mutiara	-	-	-
Lubuk Basung	6	6	6
Ampek Nagari	12	9	8
Tanjung Raya	7	8	7
Matur	19	9	9
IV Koto	5	5	3
Malalak	-	-	-
Banuhampu	10	11	12
Sungai Pua	7	4	5
Ampek Angkek	12	13	15
Canduang	15	15	18
Baso	6	10	8
Tilatang Kamang	9	8	9
Kamang Magek	8	5	5
Palembayan	-	-	-
Palupuh	-	-	-
Kabupaten Agam	9	9	9

Sumber : Kementerian Agama Kabupaten Agam

Tabel 2.2.40 Nama, Alamat, dan Penyelenggara Pusat Kegiatan Belajar Masyarakat (PKBM) di Kabupaten Agam, 2023

Nama PKBM	Alamat	Nama Penyelenggara	Tahun Terdaftar	Keterangan
(1)	(2)	(3)	(4)	(5)
PKBM Generasi Muda	Kecamatan Lubuk Basung	Mayor CZI Imam Syafii	2010	Aktif
PKBM Panggilan Hati	Kecamatan Lubuk Basung	Marahinim, S. Pd Ing	2010	Aktif
PKBM Harapan	Kecamatan Ampek Nagari	Andhika Mulya	2007	Aktif
PKBM Hasta Karya	Kecamatan Tanjung Raya	Zarnalia, S. Pd	2016	Aktif
PKBM Literavokasi	Kecamatan Matur	Yunaldi, S. Pd	2021	Aktif
PKBM Ar Rasyid	Kecamatan Ampek Koto	Linda, A. Md	2018	Aktif
PKBM Darul Ulum	Kecamatan Tilatang Kamang	Hj. Sunaryetti, S. Pd	2007	Aktif
PKBM Asy Syifa	Kecamatan Tilatang Kamang	Effry Yenni, S. Pd	2009	Aktif
PKBM Air Mata Ibu	Kecamatan Banuhampu	Hj. Nellyta	2007	Aktif
PKBM Al Quran Ridho Ilahi	Kecamatan Palupuh	Elinamarjumpa	2019	Aktif
PKBM Shahibul Quran	Kecamatan Ampek Angkek	Widya Lestari	2017	Aktif
PKBM Sandrina	Kecamatan Baso	Defi Asrianti, SH, S. Pd	2016	Aktif
PKBM Nurul Hidayah	Kecamatan Kamang Magek	Dra. Marniati	2007	Aktif

Tabel 4.2.41 Daftar Pusat Kegiatan Belajar (PKBM), Paket A, B dan C di Kabupaten Agam, 2023

Nama PKBM	Paket A		
	Jml. Peserta Didik TP 2022/2023	Jml. Peserta Didik TP 2023/2024	Tamatan 2022/2023
(1)	(2)	(3)	(4)
PKBM Generasi Muda			
PKBM Panggilan Hati	17	27	12
PKBM Harapan	9	9	9
PKBM Hasta Karya		3	
PKBM Literavokasi	4	2	1
PKBM Ar Rasyid	19	16	18
PKBM Darul Ulum	15	19	9
PKBM Asy Syifa	17	27	12
PKBM Air Mata Ibu	63	56	57
PKBM Al Quran Ridho Ilahi	6	8	6
PKBM Shahibul Quran	125	124	17
PKBM Sandrina	12	7	10
PKBM Nurul Hidayah	30	17	17
Lainnya	24	23	11

Sumber : Dinas Pendidikan dan Kebudayaan Kabupaten Agam

Lanjutan Tabel 2.2.41

Nama PKBM	Paket B		
	Jml. Peserta Didik TP 2022/2023	Jml. Peserta Didik TP 2023/2024	Tamatan 2022/2023
(1)	(2)	(3)	(4)
PKBM Generasi Muda			
PKBM Panggilan Hati	109	125	80
PKBM Harapan	61	42	45
PKBM Hasta Karya			
PKBM Literavokasi	14	12	10
PKBM Ar Rasyid	83	53	29
PKBM Darul Ulum	79	85	44
PKBM Asy Syifa	109	125	80
PKBM Air Mata Ibu	235	264	170
PKBM Al Quran Ridho Ilahi	8	15	12
PKBM Shahibul Quran	9	22	-
PKBM Sandrina	109	71	68
PKBM Nurul Hidayah	35	52	35
Lainnya	84	92	35

Lanjutan Tabel 2.2.41

Nama PKBM	Paket C		
	Jml. Peserta Didik TP 2022/2023	Jml. Peserta Didik TP 2023/2024	Tamatan 2022/2023
(1)	(2)	(3)	(4)
PKBM Generasi Muda			
PKBM Panggilan Hati	126	145	85
PKBM Harapan	101	118	38
PKBM Hasta Karya		2	
PKBM Literavokasi	15	5	13
PKBM Ar Rasyid	44	37	
PKBM Darul Ulum	63	109	16
PKBM Asy Syifa	126	145	85
PKBM Air Mata Ibu	156	162	104
PKBM Al Quran Ridho Ilahi	45	82	40
PKBM Shahibul Quran	1	5	-
PKBM Sandrina	82	77	36
PKBM Nurul Hidayah	25	38	24
Lainnya	61	77	16

Sumber : Dinas Pendidikan dan Kebudayaan Kabupaten Agam

Tabel 2.2.42 Jumlah Pegawai Negeri Sipil UIN Bukittinggi Menurut Pangkat/Golongan, 2023

Fakultas	2023	
	Dosen	Pegawai
(1)	(2)	(3)
Golongan I		
I/A (Juru Muda)		
I/B (Juru Muda Tk.I)		
I/C (Juru)		
I/D (Juru Tk.I)		
Golongan II		
II/A (Pengatur Muda)		
II/B (Pengatur Muda Tk.I)		1
II/C (Pengatur)		1
II/D (Pengatur Tk.I)		
Golongan III		
III/A (Penata Muda)		10
III/B (Penata Muda Tk.I)	56	5
III/C (Penata)	48	7
III/D (Penata Tk.I)	31	25
Golongan IV		
IV/A (Pembina)	35	9
IV/B (Pembina Tk.I)	8	4
IV/C (Pembina Utama Muda)	5	
IV/D (Penata Utama Muda Tk.I)	2	1
IV/E (Pembina Utama)		
Jumlah	185	63

Sumber : Universitas Islam Negeri Bukittinggi

Tabel 2.2.43 Jumlah Pegawai Negeri Sipil UIN Bukittinggi Menurut Tingkat Pendidikan, 2023

Fakultas	2023	
	Dosen	Pegawai
(1)	(2)	(3)
Sampai Dengan SD		
SLTP/Sederajat		
SMA/Sederajat		3
Diploma		1
S1		43
S2	150	16
S3	35	
Jumlah	185	63

Sumber : Universitas Islam Negeri Bukittinggi

Tabel 2.2.44 Jumlah Mahasiswa Universitas Islam Negeri (UIN) Bukittinggi Menurut Fakultas, 2021-2023

Fakultas	2021		2022		2023	
	Ganji	Genap	Ganji	Genap	Ganji	Genap
(1)	(2)	(3)	(4)	(5)	(6)	(7)
Syariah	1.573	1.199	1.565	1.415	1.414	832
Tarbiyah	4.368	3.356	4.869	3.950	4.852	2.653
Ekonomi dan Bisnis Islam	4.456	3.458	4.412	4.029	4.030	2.268
Ushuluddin, Adab dan Dakwah	1.311	1.016	1.261	1.109	1.156	605
Pascasarjana	301	220	362	313	409	212
Jumlah	12.009	9.249	12.469	10.816	11.861	6.570

Sumber : Universitas Islam Negeri Bukittinggi

2.3 AGAMA DAN SOSIAL LAINNYA

Persentase penduduk Kabupaten Agam yang beragama Islam tahun 2023 adalah 99,19 persen, 0,72 persen beragama Protestan, dan 0,09 persen beragama Katolik, 0,001 persen beragama Budha dan selebihnya konghuchu dan kepercayaan. Terdapat 563 Mesjid dan 1.429 Mushalla di Kabupaten Agam pada tahun 2023. Dari segi kurban, hewan yang paling banyak digunakan masyarakat untuk berkorban adalah sapi, yaitu sebanyak 5.508 sapi pada tahun 2023

Program zakat juga digalakkan di Kabupaten Agam melalui Badan Amil Zakat. Pada tahun 2023 ini nilai zakat yang dikelola oleh Badan Amil Zakat sebesar 9.260.674.769 ribu rupiah. Penyaluran zakat terbesar melalui program Agam Peduli dengan total penyaluran sebesar 4.141.881.844 ribu rupiah

Bencana Alam adalah peristiwa alam yang menimbulkan kesengsaraan, kerusakan alam dan lingkungan, serta mengakibatkan kerugian dan penderitaan pada penduduk. Pada tahun 2023 bencana yang sering terjadi adalah bencana Tanah Longsor, diketahui telah terjadi sebanyak 107 kali sepanjang tahun ini.

Tabel 2.3.1 Jumlah Tempat Peribadatan Menurut Kecamatan di Kabupaten Agam, 2023

Kecamatan	Masjid	Mushola	Gereja Protestan	Gereja Katolik	Pura	Vihara
(1)	(2)	(3)	(4)	(5)	(6)	(7)
Tanjung Mutiara	25	81	-	-	-	-
Lubuk Basung	110	209	-	-	-	-
Ampek Nagari	32	53	-	-	-	-
Tanjung Raya	42	170	-	-	-	-
Matur	34	60	-	-	-	-
IV Koto	23	62	-	-	-	-
Malalak	20	45	-	-	-	-
Banuhampu	29	72	-	-	-	-
Sungai Pua	10	65	-	-	-	-
Ampek Angkek	38	88	-	-	-	-
Canduang	25	82	-	-	-	-
Baso	30	92	-	-	-	-
Tilatang Kamang	36	97	-	-	-	-
Kamang Magek	25	56	-	-	-	-
Palembayan	57	124	-	-	-	-
Palupuh	27	73	-	-	-	-
Kabupaten Agam	563	1429	-	-	-	-

Sumber : Kementerian Agama Kabupaten Agam

Tabel 2.3.2 Jumlah Ulama, Mubaligh dan Khatib Menurut Kecamatan di Kabupaten Agam, 2023

Kecamatan	Ulama	Mubaligh	Khatib	Jumlah
(1)	(2)	(3)	(4)	(5)
Tanjung Mutiara	7	30	23	60
Lubuk Basung	58	140	125	323
Ampek Nagari	32	98	47	177
Tanjung Raya	2	71	54	127
Matur	9	93	75	177
IV Koto	65	84	84	233
Malalak	30	75	32	137
Banuhampu	87	133	62	282
Sungai Pua	20	45	22	87
Ampek Angkek	22	97	35	154
Canduang	38	74	84	196
Baso	40	80	60	180
Tilatang Kamang	38	163	75	276
Kamang Magek	27	55	78	160
Palembayan	15	62	76	153
Palupuh	50	32	27	109
Kabupaten Agam	540	1.332	959	2.831

Sumber : Kementerian Agama Kabupaten Agam

Tabel 2.3.3 Jumlah Hewan Qurban Hari Raya Idul Adha Menurut Kecamatan di Kabupaten Agam, 2023

Kecamatan	Jenis Hewan		
	Kambing	Sapi	Kerbau
(1)	(2)	(3)	(4)
Tanjung Mutiara	3	183	1
Lubuk Basung	20	623	-
Ampek Nagari	7	101	1
Tanjung Raya	31	390	-
Matur	9	226	2
IV Koto	6	342	1
Malalak	3	78	-
Banuhampu	11	600	-
Sungai Pua	-	294	-
Ampek Angkek	16	588	-
Canduang	6	246	-
Baso	15	431	-
Tilatang Kamang	11	646	-
Kamang Magek	1	402	-
Palembayan	9	236	-
Palupuh	16	122	-
Kabupaten Agam	164	5.508	5

Sumber : Kementerian Agama Kabupaten Agam

Tabel 2.3.4 Jumlah Jemaah Haji dan Jemaah Haji Meninggal menurut Kecamatan di Kabupaten Agam, 2023

Kecamatan	Jumlah Jemaah	Jumlah Jemaah meninggal
(1)	(2)	(3)
Tanjung Mutiara	9	-
Lubuk Basung	42	1
Ampek Nagari	16	-
Tanjung Raya	24	-
Matur	10	-
IV Koto	14	-
Malalak	3	1
Banuhampu	62	-
Sungai Pua	16	-
Ampek Angkek	123	1
Canduang	28	-
Baso	45	-
Tilatang Kamang	64	-
Kamang Magek	40	-
Palembayan	16	-
Palupuh	5	-
Kabupaten Agam	517	3

Sumber : Kementerian Agama Kabupaten Agam

Tabel 2.3.5 Program Pendistribusian Dana Badan Amil Zakat Kabupaten Agam (000 rupiah), 2019 - 2023

Program	Tahun				
	2019	2020	2021	2022	2023
(1)	(2)	(3)	(4)	(5)	(6)
Penerimaan	9.476.135	9.357.650	9.557.015	9 833 121	11.813.152
Agam Makmur	1.439.515	1.174.100	1.042.500	1 004 016	1.265.923
Agam Cerdas	3.569.300	2.508.380	3.028.046	2 719 870	1.560.101
Agam Sehat	648.059	634.581	510.615	473 068	597.789
Agam Taqwa	283.246	155.140	292.752	299 029	155.350
Agam Peduli	3.291.067	3.476.186	3.394.552	2 974 183	4.141.882
Zakat Community Development (ZCD)	-	-	-	-	-
Pekan Gigi Nusantara (PGN)	-	-	-	-	-
Amil 12,5 %	1.215.624	1.165.249	1.192.728	1 229 146	1.540.314

Sumber : Badan Amil Zakat Kabupaten Agam

Tabel 2.3.6 Program Pendistribusian Dana Badan Amil Zakat Kabupaten Agam (000 Rupiah), 2023

Program	Jumlah Mustahik	Nilai Value (Rupiahs)
(1)	(2)	(3)
Agam Makmur	-	-
Pengembangan Usaha Dagang	400	949.411.500
Peremajaan Alat Usaha	74	299.825.000
Pengembangan Usaha Ternak	1	3.500.000
Usaha Pertanian dan Perkebunan	5	12.500.000
Bantuan Usaha Terhutang Riba	-	-
Agam Cerdas	979	1.560.101.500
Agam Sehat	354	597.789.300
Agam Taqwa	105	155.350.900
Agam Peduli	11.557	4.141.881.844
Amil 12,5 %		1.540.314.725
Jumlah	13.475	9.260.674.769

Sumber : Badan Amil Zakat Kabupaten Agam

Tabel 2.3.7 Bencana Alam Menurut Jenis Kejadian dan Kecamatan di Kabupaten Agam, 2023

Kecamatan	Jenis Kejadian						
	Banjir/ Gelombang Pasang	Kebakaran Hutan/ Lahan	Angin Kencang/ Topan/puting beliung	Tanah Longsor	Gempa	Abrasi Pantai	Bencana Lainnya
(1)	(2)	(3)	(4)	(5)	(6)	(7)	(8)
Tanjung Mutiara	-	-	21	-	-	2	2
Lubuk Basung	1	-	41	3	-	-	2
Ampek Nagari	4	-	7	5	-	-	-
Tanjung Raya	15	-	9	12	-	-	2
Matur	-	-	4	10	-	-	-
IV Koto	4	-	5	14	1	-	1
Malalak	-	-	1	8	-	-	1
Banuhampu	-	-	1	-	-	-	1
Sungai Pua	-	-	2	-	-	-	-
Ampek Angkek	-	-	-	-	-	-	-
Canduang	-	-	1	4	-	-	1
Baso	1	1	1	10	-	-	2
Tilatang Kamang	2	-	3	2	-	-	-
Kamang Magek	-	-	-	-	-	-	-
Palembayan	3	-	2	15	-	-	3
Palupuh	2	-	6	24	-	-	-
Kabupaten Agam	32	1	104	107	1	2	15

Sumber : Badan Penanggulangan Bencana Daerah Kabupaten Agam

Tabel 2.3.8 Jumlah Peralatan Penanggulangan Bencana dan Kondisi di Kabupaten Agam, 2023

Jenis Peralatan	Jumlah	Satuan	Kondisi		
			Baik	Rusak Ringan	Rusak Berat
(1)	(2)	(3)	(4)	(5)	(6)
Perahu Fiber	4	Buah	✓		
Perahu Alumunium	1	Buah	✓		
Perahu Karet	1	Buah	✓		
Kapal Rescue	1	Buah		✓	
Perahu Kayak	2	Buah	✓		
Mesin Tempel Perahu	3	Buah	✓		
Mesin Tempel Perahu	4	Buah			✓
Chain Saw	5	Buah	✓		
Guide Bar Chain Saw	1	Buah	✓		
Gergaji Kayu	1	Buah	✓		
Gerobak	1	Buah	✓		
Helm Safety	7	Buah	✓		
Helm Arum Jeram	4	Buah	✓		
Kantong Mayat	23	Buah	✓		
Tabung Oksigen	3	Buah	✓		
Selang Oksigen Diving	3	Buah	✓		
Fin Selam	1	Buah	✓		

Lanjutan Tabel 2.3.8

Jenis Peralatan	Jumlah	Satuan	Kondisi		
			Baik	Rusak Ringan	Rusak Berat
(1)	(7)	(8)	(9)	(10)	(11)
Baju Selam	1	Buah		✓	
Rompi Selam BCD	3	Buah	✓		
Jaket Pelampung	6	Buah	✓		
Ring Buoy	5	Buah	✓		
Dayung	10	Buah	✓		
Tali Webbing	3	Buah	✓		
Tali Karmantel	4	Buah	✓		
Handy Talky	10	Buah	✓		
Senter	9	Buah	✓		
Tandu	1	Buah	✓		
Tenda Koinca	2	Buah	✓		
Tenda ½ Lingkaran Orange	2	Buah	✓		
Tenda ½ Lingkaran Abu	1	Buah		✓	
Tenda Keluarga	11	Buah	✓		
Terpal	5	Buah	✓		
Matras	11	Buah	✓		
Sleeping Bag	11	Buah	✓		
Field Bed	19	Buah	✓		
Matras Persegi	80	Buah	✓		

Sumber : Badan Penanggulangan Bencana Daerah Kabupaten Agam

Tabel 2.3.9 Jumlah Desa/Kelurahan/Nagari yang Mengalami Bencana Alam Menurut Kecamatan di Kabupaten Agam, 2021 - 2023

Kecamatan	Banjir		
	2021	2022	2023
(1)	(2)	(3)	(4)
Tanjung Mutiara	-	-	-
Lubuk Basung	2	-	-
Ampek Nagari	-	-	-
Tanjung Raya	1	-	-
Matur	-	-	-
IV Koto	-	-	-
Malalak	-	-	-
Banuhampu	-	-	-
Sungai Pua	-	-	-
Ampek Angkek	-	-	-
Canduang	-	-	-
Baso	-	-	-
Tilatang Kamang	2	-	-
Kamang Magek	1	-	-
Palembayan	-	-	-
Palupuh	-	-	-
Kabupaten Agam	6	-	-

Lanjutan Tabel 2.3.9

Kecamatan	Tanah Longsor		
	2021	2022	2023
(1)	(5)	(6)	(7)
Tanjung Mutiara	-	-	-
Lubuk Basung	3	-	-
Ampek Nagari	-	-	-
Tanjung Raya	4	-	-
Matur	-	-	-
IV Koto	2	-	-
Malalak	-	-	-
Banuhampu	1	-	-
Sungai Pua	-	-	-
Ampek Angkek	-	-	-
Canduang	2	-	-
Baso	4	-	-
Tilatang Kamang	-	-	-
Kamang Magek	-	-	-
Palembayan	3	-	-
Palupuh	3	-	-
Kabupaten Agam	-	-	-

Lanjutan Tabel 2.3.9

Kecamatan	Gempa Bumi		
	2021	2022	2023
(1)	(8)	(9)	(10)
Tanjung Mutiara	3	-	-
Lubuk Basung	9	-	-
Ampek Nagari	-	-	-
Tanjung Raya	-	-	-
Matur	-	-	-
IV Koto	-	-	-
Malalak	-	-	-
Banuhampu	-	-	-
Sungai Pua	4	-	-
Ampek Angkek	6	-	-
Canduang	-	-	-
Baso	2	-	-
Tilatang Kamang	1	-	-
Kamang Magek	-	-	-
Palembayan	-	-	-
Palupuh	5	-	-
Kabupaten Agam	30	-	-

Sumber : Badan Pusat Statistik, Pendataan Potensi Desa (Podes)

Tabel 2.3.10 Banyaknya Kecelakaan Lalu Lintas Korban dan Kerugian Kabupaten Agam pada Wilayah Hukum Polres Agam, 2023

Bulan	Jumlah Kecelakaan	Jumlah Korban Kecelakaan			
		Meninggal	Luka Berat	Luka Ringan	Kerugian Materi (000 Rp)
(1)	(2)	(3)	(4)	(5)	(6)
Januari	25	1	1	39	103.400.000
Februari	11	1	0	15	18.000.000
Maret	15	3	0	24	25.500.000
April	14	3	0	15	20.500.000
Mei	19	0	3	31	47.800.000
Juni	13	0	0	25	85.000.000
Juli	11	1	0	15	45.600.000
Agustus	16	3	0	18	154.400.000
September	14	2	1	29	69.000.000
Oktober	14	5	0	16	68.000.000
November	12	1	0	20	71.000.000
Desember	13	4	0	12	69.000.000
Kabupaten Agam	177	24	5	259	777.200.000

Sumber : Kepolisian Negara Republik Indonesia Resor Agam

Tabel 2.3.11 Sepuluh Tindak Pidana Terbesar pada Wilayah Hukum Polres Agam, 2023

Jenis Tindak Pidana	Pada Wilayah hukum Polres Lubuk Basung
(1)	(2)
Penganiayaan Ringan	58
Pencuri Biasa	57
narkoba	33
Curanmor	15
Perlindungan Anak	12
peras ancam	11
Perjudian	9
pencabulan	9
Penggelapan	7
Pencurian dengan Pemberatan	6

Sumber : Kepolisian Negara Republik Indonesia Resor Agam

Tabel 2.3.12 Tindak Pidana Menurut Kecamatan pada Wilayah Hukum Polres Agam, 2023

Kecamatan	Jumlah Tindak Kriminal	Satuan
(1)	(2)	(3)
Tanjung Mutiara	29	Kasus
Lubuk Basung	17	Kasus
Ampek Nagari	19	Kasus
Tanjung Raya	29	Kasus
Matur	13	Kasus
IV Koto	-	Kasus
Malalak	-	Kasus
Banuhampu	-	Kasus
Sungai Pua	-	Kasus
Ampek Angkek	-	Kasus
Canduang	-	Kasus
Baso	-	Kasus
Tilatang Kamang	-	Kasus
Kamang Magek	-	Kasus
Palembayan	7	Kasus
Palupuh	-	Kasus
Kabupaten Agam	114	Kasus

Sumber : Kepolisian Negara Republik Indonesia Resor Agam

Tabel 2.3.13 Banyaknya SIM yang dikeluarkan Polres Agam, 2023

Kecamatan	Jumlah
(1)	(2)
SIM Perseorangan	
SIM A	2608
SIM B1	57
SIM B2	1
SIM C	3796
SIM D	-
Jumlah	6462
SIM Umum	
SIM A Umum	2
SIM B1 Umum	55
SIM B2 Umum	24
Jumlah	81
Total	6543

Sumber : Kepolisian Negara Republik Indonesia Resor Agam

Tabel 2.3.14 Data Pelanggaran Perda pada Satuan Polisi Pamong Praja dan Pemadam Kebakaran Kabupaten Agam, 2023

Jenis Pelanggaran	Jumlah	Persentase
(1)	(2)	(3)
IMB	23	39
K3	29	49
Izin Usaha	2	3
Miras	4	7
Warnet	1	2
Jumlah	59	100

Sumber : Dinas Satpol PP dan Pemadam Kebakaran Kabupaten Agam

Tabel 2.3.15 Jumlah Sarana dan Prasarana Berdasarkan Kondisi POLPP dan Damkar 2023

Jenis	Nama Barang	Jumlah Layak Pakai	Jumlah Tidak Layak Pakai
(1)	(2)	(3)	(4)
KENDARAAN DINAS			
	1 Sepeda Motor	7	3
	2 Mobil Patroli	2	1
	3 Truck Angkut Personil	1	-
	4 Mobil PMK	5	2
	5 Mobil Station (pool)	-	-
PERALATAN KEAMANAN			
	1 Tameng PHH	-	-
	2 Helm Patroli	-	-
	3 Borgol	-	10
	4 Pentungan	15	15
	5 Pisau Belati	-	-
	6 Senter	-	-
	7 Helm PMK	15	10
	8 Selang Hisap/Semprot PMK	15	2
	9 Pakaian Tahan Panas PMK	15	5
	10 Sepatu Tahan Panas PMK	15	5
	11 Tabung APAR PMK	10	4
ALAT-ALAT KOMUNIKASI			
	1 Pesawat HT	40	5
	2 Pesawat Raga	-	-
Jumlah		140	62

Sumber : Dinas Satpol PP dan Pemadam Kebakaran Kabupaten Agam

Tabel 2.3.16 Jumlah Penanganan Kebakaran Menurut Kecamatan di Kabupaten Agam, 2022 - 2023

Kecamatan	2022	2023
(1)	(2)	(3)
Tanjung Mutiara	10	4
Lubuk Basung	23	19
Ampek Nagari	5	2
Tanjung Raya	3	6
Matur	3	2
IV Koto	10	1
Malalak	-	0
Banuhampu	13	10
Sungai Pua	2	1
IV Angkek	15	7
Canduang	5	2
Baso	11	7
Tilatang Kamang	5	3
Kamang Magek	2	2
Palembayan	2	1
Palupuh	1	1
Jumlah	110	68

Sumber : Dinas Satpol PP dan Pemadam Kebakaran Kabupaten Agam

Tabel 2.3.17 Jumlah Perkara yang Diterima dan Diputuskan Menurut Jenisnya di Pengadilan Agama Maninjau Kabupaten Agam, 2023

Jenis Perkara	Sisa Tahun Lalu	Perkara Diterima	Perkara Terputus
(1)	(2)	(3)	(4)
Izin Kawin	-	-	-
Izin Poligami	-	-	-
Pengesahan Nikah	-	31	22
Dispensasi Kawin	-	11	10
Cerai Talak	1	39	30
Cerai Gugat	3	118	105
Ditolak	-	-	12
Gugur	-	-	4
Dicabut	-	-	13
NO	-	-	4
Pengesahan Anak	-	-	-
Penunjuk Wali	-	-	-
Harta Bersama	-	-	-
Wali Adhal	-	1	1
Pembatalan Perkawinan	-	-	-
P3H/Penetapan Waris	-	5	4
Perubahan Identitas	-	-	-
Perwalian	-	2	2
Asal Usuk Anak	-	1	1
Jumlah	4	208	208

Sumber : Pengadilan Agama Maninjau

Tabel 2.3.18 Jumlah Perkara yang Diterima dan Diputus Pengadilan Agama Maninjau Menurut Bulan di Kabupaten Agam, 2023

Bulan	Jumlah Perkara			
	Diterima	Diputuskan	Dicabut	Ditolak
(1)	(2)	(3)	(4)	(5)
Sisa 2022	4	-	-	-
Januari	21	8	1	-
Februari	20	17	1	1
Maret	12	10	-	-
April	9	10	1	-
Mei	42	21	1	1
Juni	14	28	-	3
Juli	12	15	2	2
Agustus	22	8	2	1
September	14	13	-	-
Oktober	18	11	2	2
November	18	17	2	1
Desember	6	18	1	1
Jumlah	212	176	13	12

Lanjutan Tabel 2.3.18

Bulan	Jumlah Perkara		
	Gugur	NO	Sisa
(1)	(2)	(3)	(4)
Sisa 2022	-	-	4
Januari	-	-	16
Februari	-	1	16
Maret	2	-	16
April	-	-	14
Mei	-	-	33
Juni	-	1	15
Juli	1	1	6
Agustus	-	-	17
September	1	-	17
Oktober	-	-	20
November	-	1	17
Desember	-	-	3
Jumlah	4	4	3

Sumber : Pengadilan Agama Maninjau

Tabel 2.3.19 Jumlah Perkara pada Pengadilan Agama Maninjau Menurut Kondisi dan Wilayah Hukum, 2023

Bulan	Jumlah Perkara			
	Diterima	Diputuskan	Dicabut	Ditolak
(1)	(2)	(3)	(4)	(5)
Tanjung Raya	87	66	8	5
Matur	38	33	2	3
IV Koto	45	40	2	3
Malalak	27	24	1	1
Luar Wilayah Hukum	11	9	-	-
Jumlah	208	172	13	12

Lanjutan Tabel 2.3.19

Bulan	Jumlah Perkara		
	Gugur	NO	Sisa
(1)	(2)	(3)	(4)
Tanjung Raya	2	2	2
Matur	-	1	-
IV Koto	1	1	-
Malalak	1	-	1
Luar Wilayah Hukum	-	-	-
Jumlah	4	4	3

Sumber : Pengadilan Agama Maninjau

Tabel 2.3.20 Jumlah Perceraian pada Pengadilan Agama Maninjau Menurut Wilayah Hukum, 2023

Kecamatan	Perceraian	
	Jumlah	Satuan
(1)	(2)	(3)
Tanjung Raya	74	Perkara
Matur	29	Perkara
IV Koto	40	Perkara
Malalak	12	Perkara
Luar Wilayah Hukum	2	Perkara
Jumlah	157	Perkara

Sumber : Pengadilan Agama Maninjau

Tabel 2.3.21 Jumlah Perceraian pada Pengadilan Agama Maninjau Menurut Faktor Penyebab, 2023

Faktor Penyebab Cerai	Perceraian	
	Jumlah	Satuan
(1)	(2)	(3)
Meninggalkan salah satu pihak	45	Perkara
Perselisihan dan pertengkaran terus menerus	102	Perkara
Madat	1	Perkara
Dihukum Penjara	3	Perkara
KDRT	1	Perkara
Ekonomi	5	Perkara
Jumlah	157	Perkara

Sumber : Pengadilan Agama Maninjau

Tabel 2.3.22 Jumlah Perceraian pada Pengadilan Agama Maninjau Menurut Bulan, 2023

Bulan	Jumlah	Satuan
(1)	(2)	(3)
Januari	18	Perkara
Februari	17	Perkara
Maret	6	Perkara
April	6	Perkara
Mei	32	Perkara
Juni	12	Perkara
Juli	7	Perkara
Agustus	19	Perkara
September	9	Perkara
Oktober	16	Perkara
November	10	Perkara
Desember	5	Perkara
Jumlah	157	Perkara

Sumber : Pengadilan Agama Maninjau

Tabel 2.3.23 Jumlah Perkara yang Diterima dan Diputuskan Menurut Jenisnya di Pengadilan Agama Lubuk Basung Kabupaten Agam, 2023

Jenis Perkara	2023		
	Sisa Tahun Lalu	Perkara Diterima	Perkara Terputus
(1)	(2)	(3)	(4)
Izin Kawin	-	-	-
Izin Poligami	-	-	-
Pengesahan Nikah	-	83	83
Dispensasi Kawin	-	19	19
Cerai Talak	2	50	52
Cerai Gugat	3	283	285
Ditolak	-	-	-
Gugur	-	-	-
Dicabut	-	-	-
NO	-	-	-
Pengesahan Anak	-	-	-
Penunjuk Wali	-	4	4
Harta Bersama	1	3	4
Wali Adhal	-	2	2
Pembatalan Perkawinan	-	-	-
P3HP/Penetapan Waris	-	3	3
Perubahan Identitas	-	-	-
Perwalian	-	-	-
Asal Usul Anak	-	3	3
Lain-Lain	-	-	-
Penguasaan Anak	-	2	2
Pengangkatan Anak	-	2	2
Kewarisan	-	1	1
Wakaf	-	2	1
Jumlah	6	457	461

Sumber : Pengadilan Agama Lubuk Basung

Tabel 2.3.24 Jumlah Perkara yang Diterima dan Diputus Pengadilan Agama Lubuk Basung Menurut Bulan, 2023

Bulan	Jumlah Perkara			
	Diterima	Diputuskan	Dicabut	Ditolak
(1)	(2)	(3)	(4)	(5)
Sisa 2022				
Januari	87	30	7	0
Februari	92	60	9	1
Maret	30	84	2	6
April	9	10	0	1
Mei	41	23	2	0
Juni	28	26	1	1
Juli	34	32	1	2
Agustus	31	36	1	1
September	29	16	4	2
Oktober	30	28	4	1
November	34	20	1	3
Desember	12	35	6	1
Jumlah	457	400	38	19

Lanjutan Tabel 2.3.24

Bulan	Jumlah Perkara		
	Gugur	No	Sisa
(1)	(2)	(3)	(4)
Sisa 2021			
Januari	-	-	-
Februari	-	-	-
Maret	2	-	-
April	-	-	-
Mei	-	-	-
Juni	-	1	-
Juli	-	-	-
Agustus	-	-	-
September	-	-	-
Oktober	-	1	-
November	-	-	-
Desember	-	-	-
Jumlah	2	2	0

Sumber : Pengadilan Agama Lubuk Basung

Tabel 2.3.25 Jumlah Perkara pada Pengadilan Agama Lubuk Basung Menurut Kondisi dan Wilayah Hukum, 2023

Kecamatan	Jumlah Perkara			
	Diterima	Diputuskan	Dicabut	Ditolak
(1)	(2)	(3)	(4)	(5)
Tanjung Mutiara	71	64	5	2
Lubuk Basung	226	198	18	7
Ampek Nagari	69	57	8	4
Palembayan	83	75	2	4
Luar Wilayah Hukum	8	5	1	1
Jumlah	457	399	34	18

Lanjutan Tabel 2.3.25

Kecamatan	Jumlah Perkara		
	Gugur	NO	Sisa
(1)	(3)	(4)	(5)
Tanjung Mutiara	-	-	-
Lubuk Basung	-	2	1
Ampek Nagari	-	-	-
Palembayan	2	-	-
Luar Wilayah Hukum	-	-	1
Jumlah	2	2	2

Sumber : Pengadilan Agama Lubuk Basung

Tabel 2.3.26 Jumlah Perceraian pada Pengadilan Agama Lubuk Basung Menurut Wilayah Hukum, 2023

Kecamatan	Perceraian	
	Jumlah	Satuan
(1)	(2)	(3)
Tanjung Mutiara	60	Perkara
Lubuk Basung	167	Perkara
Ampek Nagari	50	Perkara
Palembayan	58	Perkara
Luar Wilayah Hukum	8	Perkara
Jumlah	343	Perkara

Sumber : Pengadilan Agama Lubuk Basung

Tabel 2.3.27 Jumlah Perceraian pada Pengadilan Agama Lubuk Basung Menurut Faktor Penyebab, 2023

Faktor Penyebab Cerai	Perceraian	
	Jumlah	Satuan
(1)	(2)	(3)
Ekonomi	12	Perkara
Tidak Ada Keharmonisan	274	Perkara
	-	Perkara
	-	Perkara
Jumlah	286	Perkara

Sumber : Pengadilan Agama Lubuk Basung

Tabel 2.3.28 Jumlah Perceraian pada Pengadilan Agama Lubuk Basung Menurut Bulan, 2023

Bulan	Jumlah	Satuan
(1)	(2)	(3)
Januari	54	Perkara
Februari	57	Perkara
Maret	25	Perkara
April	9	Perkara
Mei	36	Perkara
Juni	23	Perkara
Juli	31	Perkara
Agustus	26	Perkara
September	26	Perkara
Oktober	26	Perkara
November	24	Perkara
Desember	9	Perkara

Sumber : Pengadilan Agama Lubuk Basung

Tabel 2.3.29 Jumlah Perkara Perdata dan Pidana pada pengadilan Negeri Lubuk Basung Menurut Kecamatan di Kabupaten Agam, 2023

Kecamatan	Perdata	Pidana
(1)	(2)	(3)
Tanjung Mutiara	6	12
Lubuk Basung	31	62
Ampek Nagari	16	32
Tanjung Raya	4	8
Matur	6	12
IV Koto	5	10
Malalak	0	0
Banuhampu	6	12
Sungai Pua	3	6
Ampek Angkek	-	-
Canduang	-	-
Baso	-	-
Tilatang Kamang	-	-
Kamang Magek	-	-
Palembayan	13	26
Palupuh	-	-
Kabupaten Agam	90	149

Sumber : Pengadilan Negeri Lubuk Basung

Tabel 2.3.30 Rincian Perkara Perdata, Pidana, Lalu Lintas Lainnya yang Masuk Pengadilan Negeri Lubuk Basung Menurut Bulan, Tahun 2023

Bulan	Perdata				Jumlah
	Gugatan	Diputuskan	Gugatan Sederhana	Permohonan	
(1)	(2)	(3)	(4)	(5)	(6)
Sisa Tahun Sebelumnya	21				21
Januari	6	9	-	3	18
Februari	4	3	3	3	13
Maret	5	6	-	3	14
April	1	-	-	2	3
Mei	4	7	-	1	12
Juni	7	2	-	5	14
Juli	4	6	-	1	11
Agustus	2	4	-	2	8
September	6	6	-	6	18
Oktober	5	8	-	4	17
November	2	5	-	5	12
Desember	5	4	-	1	10
Kabupaten Agam	72	60	3	36	171

Lanjutan Tabel 2.3.30

Bulan	Pidana					Jumlah	Lalu Lintas dan Lain-lain
	Biasa	Singkat	Cepat	praperadilan	Pidana Anak		
(1)	(7)	(8)	(9)	(10)	(11)	(12)	(13)
Sisa Tahun 2022	8	-	-	-	-	8	-
Januari	20	-	-	-	-	20	63
Februari	13	-	-	-	1	14	54
Maret	13	-	-	-	-	13	110
April	12	-	-	-	-	12	13
Mei	12	-	-	-	-	12	33
Juni	9	-	-	-	-	9	109
Juli	14	-	-	-	-	14	302
Agustus	8	-	1	-	-	9	237
September	9	-	-	-	-	9	309
Oktober	17	-	-	-	-	17	211
November	10	-	-	-	1	11	142
Desember	8	-	-	-	1	9	15
Kabupaten Agam	153	-	1	-	3	157	1.598

Sumber : Pengadilan Negeri Lubuk Basung

Tabel 2.3.31 Jenis Perkara Pidana dan Jumlah Terdakwa pada pengadilan Negeri Lubuk Basung Menurut Kecamatan di Kabupaten Agam, 2023

Jenis Perkara	Perkara	Terdakwa
(1)	(2)	(3)
Biasa	145	184
Singkat	-	-
Cepat	1	1
praperadilan	-	-
Pidana Anak	3	5

Sumber : Pengadilan Negeri Lubuk Basung

Tabel 2.3.32 Jumlah Perkara yang Masuk Kejaksaan Negeri di Kabupaten Agam Menurut Bulan, Tahun 2023

Bulan	Pidana				Pelanggaran Lalu Lintas	Jumlah
	Pidana Umum	Pidana Khusus	Pidana Ringan			
(1)	(2)	(3)	(4)	(5)	(6)	
Januari	12	1	-	-	13	
Februari	15	-	-	-	15	
Maret	16	-	-	-	16	
April	11	-	-	-	11	
Mei	11	-	-	-	11	
Juni	7	-	-	-	7	
Juli	6	-	-	-	6	
Agustus	18	-	-	-	18	
September	6	-	-	-	6	
Oktober	12	-	-	-	12	
November	6	2	-	-	8	
Desember	7	-	-	-	7	
Jumlah	127	3	-	-	130	

Sumber : Kejaksaan Negeri Lubuk Basung Kabupaten Agam

Tabel 2.3.33 Jumlah Penanganan Perkara yang Masuk Kejaksaan Negeri di Kabupaten Agam, 2023

Uraian	Jumlah Pidana Umum	Jumlah Pidana Khusus
(1)	(2)	(3)
Pemberitahuan dimulainya Penanganan Perkara (SPDP)	127	4
Penuntutan	120	-
Putusan pengadilan yang memperoleh kekuatan hukum tetap	126	-
Terpidana yang telah dieksekusi	126	-
Putusan yang telah dieksekusi	126	-

Sumber : Kejaksaan Negeri Lubuk Basung Kabupaten Agam

Tabel 2.3.34 Tindakan Pidana Khusus Menurut Jenisnya pada Lembaga Pemasyarakatan di Wilayah Kabupaten Agam, 2023

Jenis Tindak Pidana	UPT Lembaga Pemasyarakatan			Jumlah
	Lapas Kelas IIA Bukittinggi	Lapas Kelas IIB Lubuk Basung	Lapas Kelas IIB Maninjau	
(1)	(2)	(3)	(4)	(5)
Narkotika	309	139	22	470
Korupsi	1	-	1	2
Pencucian Uang	-	-	-	-
Terorisme	-	-	-	-
Human Trafficking	-	-	-	-
Illegal Logging	-	-	-	-
Perlindungan Anak	62	70	10	142
Keimigrasian	-	-	-	-
Kesehatan	-	-	-	-
Lain - Lain	1	-	-	1
Kabupaten Agam	373	209	33	615

Sumber : Lembaga Pemasyarakatan Biaro, Lubuk Basung dan Maninjau Kabupaten Agam

Tabel 2.3.35 Jumlah Narapidana Menurut Jenis Kelamin dan Lama Hukum pada Lembaga Pemasyarakatan di Wilayah Kabupaten Agam, 2023

UPT	Hukuman 1 tahun ke Atas			Hukuman Kurang dari 1 Tahun		
	Laki - laki	Perempuan	Jumlah	Laki - laki	Perempuan	Jumlah
(1)	(2)	(3)	(4)	(5)	(6)	(7)
LAPAS KELAS IIA BUKITTINGGI	425	1	426	9	2	11
LAPAS KELAS IIB LUBUK BASUNG	257	-	257	6	-	6
RUTAN KELAS IIB MANINJAU	42	2	44	2	-	2
Kabupaten Agam	724	3	727	17	2	19

Sumber : Lembaga Pemasyarakatan Biaro, Lubuk Basung dan Maninjau Kabupaten Agam

Tabel 2.3.36 Tindakan Pidana Umum Menurut Jenisnya pada Lembaga Pemasarakatan di Wilayah Kabupaten Agam, 2023

Jenis Tindak Pidana	UPT Lembaga Pemasarakatan			Jumlah
	Lapas Kelas IIA Bukittinggi	Lapas Kelas IIB Lubuk Basung	Lapas Kelas IIB Maninjau	
(1)	(2)	(3)	(4)	(5)
Perampokan	-	2	1	3
Kesusilaan	2	2	-	4
Penadahan	1	2	-	3
Politik/Makar	-	-	-	-
Terhadap Kepala Negara	-	-	-	-
Terhadap Ketertiban	-	-	-	-
Penyuapan	-	-	-	-
Mata Uang	-	-	-	-
Perjudian	-	1	-	1
Penculikan	-	-	-	-
Pemerasan	-	-	2	2
Merusak Barang	-	-	1	1
Dalam Jabatan	-	-	-	-
Penganiayaan	6	1	1	8
Pembakaran	-	2	-	2
Pencurian	34	37	7	78
Pembunuhan	8	2	-	10
Penggelapam	10	3	-	13
Pemalsuan Materai Surat	-	-	-	-
Penipuan	8	1	1	10
Lain-Lain	1	1	-	2
Kabupaten Agam	70	54	13	137

Sumber : Lembaga Pemasarakatan Biaro, Lubuk Basung dan Maninjau Kabupaten Agam

Tabel 2.3.37 Garis Kemiskinan, Jumlah, dan Persentase Penduduk Miskin di Kabupaten Agam, 2016 - 2023

Tahun	Garis Kemiskinan (rupiah/kapita/bulan)	Jumlah Penduduk Miskin (ribu)	Persentase Penduduk Miskin
(1)	(2)	(3)	(4)
2016	315.804	37,55	7,83
2017	327.004	36,57	7,59
2018	341.372	32,92	6,76
2019	379.304	33,1	6,75
2020	424.728	33,31	6,75
2021	444.711	34,26	6,85
2022	485.222	31,33	6,22
2023	530.290	33,41	6,6

Sumber : Badan Pusat Statistik, Survei Sosial Ekonomi Nasional Maret

Tabel 2.3.38 Indeks Kedalaman Kemiskinan dan Indeks Keparahan Kemiskinan di Kabupaten Agam, 2016–2023

Tahun	Indeks Kedalaman Kemiskinan	Indeks Keparahan Kemiskinan
(1)	(2)	(3)
2016	0,96	0,19
2017	0,96	0,2
2018	1,13	0,31
2019	0,82	0,13
2020	0,79	0,17
2021	0,98	0,23
2022	0,7	0,12
2023	0,75	0,13

Sumber : Badan Pusat Statistik, Survei Sosial Ekonomi Nasional Maret

Tabel 2.3.39 Bantuan Pangan Non Tunai (BPNT) Menurut Kecamatan di Kabupaten Agam, 2022 - 2023

Kecamatan	2022		2023	
	KPM	Rupiah	KPM	Rupiah
(1)	(2)	(3)	(4)	(5)
Tanjung Mutiara	1.375	1.181.950.000	1.420	1.642.338.680
Lubuk Basung	3.025	2.566.025.000	3.255	3.589.004.024
Ampek Nagari	1.057	865.500.000	1.162	1.286.622.865
Tanjung Raya	1.622	1.345.225.000	1.950	2.164.497.868
Matur	1.142	1.009.750.000	1.251	1.474.958.233
IV Koto	1.246	1.025.225.000	1.352	1.517.858.229
Malalak	494	395.175.000	694	710.636.944
Banuhampu	906	775.825.000	871	969.103.606
Sungai Pua	600	530.400.000	735	767.833.257
Ampek Angkek	1.184	1.005.600.000	1.136	1.329.207.222
Canduang	705	609.975.000	801	858.570.240
Baso	2.044	1.650.625.000	2.086	2.370.369.826
Tilatang Kamang	1.337	1.100.425.000	1.336	1.577.991.566
Kamang Magek	626	536.775.000	660	813.966.586
Palembayan	2.044	1.697.050.000	2.193	2.400.905.776
Palupuh	1.208	1.036.825.000	1.410	1.706.015.543
Kabupaten Agam	20.615	17.332.350.000	22.312	25.179.880.465

Sumber : Dinas Sosial Kabupaten Agam

Tabel 2.3.40 Penyaluran PKH Menurut Kecamatan di Kabupaten Agam, 2022 - 2023

Kecamatan	2022		2023	
	KPM	Rupiah	KPM	Rupiah
(1)	(2)	(3)	(4)	(5)
Tanjung Mutiara	1.374	1.255.375.000	1.365	790.338.680
Lubuk Basung	2.970	2.536.625.000	2.866	1.636.004.024
Ampek Nagari	1.008	964.925.000	1.027	589.422.865
Tanjung Raya	1.605	1.312.975.000	1.710	994.497.868
Matur	1.084	874.750.000	1.167	724.358.233
IV Koto	1.210	946.700.000	1.257	706.658.229
Malalak	501	400.025.000	528	294.236.944
Banuhampu	934	785.075.000	751	446.503.606
Sungai Pua	569	539.900.000	561	326.833.257
Ampek Angkek	1.078	883.700.000	1.126	653.607.222
Canduang	634	573.050.000	647	377.970.240
Baso	1.922	1.467.450.000	1.998	1.118.769.826
Tilatang Kamang	1.303	998.450.000	1.336	776.391.566
Kamang Magek	554	495.400.000	660	417.966.586
Palembayan	2.037	1.691.250.000	1.953	1.085.105.776
Palupuh	1.167	989.725.000	1.410	860.015.543
Kabupaten Agam	19.950	16.715.375.000	20.362	11.798.680.465

Sumber : Dinas Sosial Kabupaten Agam

Tabel 2.3.41 Penyaluran Bantuan Langsung Tunai (BLT) Menurut Kecamatan di Kabupaten Agam, 2022 - 2023

Kecamatan	2022		2023	
	KK	Rupiah	KK	Rupiah
(1)	(2)	(3)	(4)	(5)
Tanjung Mutiara	311	139.950.000	-	-
Lubuk Basung	944	424.800.000	-	-
Ampek Nagari	331	148.950.000	-	-
Tanjung Raya	533	239.850.000	-	-
Matur	289	130.050.000	-	-
IV Koto	333	149.850.000	-	-
Malalak	135	60.750.000	-	-
Banuhampu	332	149.400.000	-	-
Sungai Pua	277	124.650.000	-	-
Ampek Angkek	496	223.200.000	-	-
Canduang	370	166.500.000	-	-
Baso	594	267.300.000	-	-
Tilatang Kamang	488	219.600.000	-	-
Kamang Magek	388	174.600.000	-	-
Palembayan	462	207.900.000	-	-
Palupuh	263	118.350.000	-	-
Kabupaten Agam	6.546	2.945.700.000	-	-

Sumber : Dinas Sosial Kabupaten Agam

Tabel 2.3.42 Penyaluran Permakanan dan Sandang bagi Lanjut Usia Terlantar, Anak Terlantar dan Disabilitas Terlantar Menurut Kecamatan di Kabupaten Agam, 2022 - 2023

Kecamatan	2022		2023	
	KPM	Rupiah	KPM	Rupiah
(1)	(2)	(3)	(4)	(5)
Tanjung Mutiara	24	5.880.000	13	3.185.000
Lubuk Basung	75	18.375.000	25	6.125.000
Ampek Nagari	21	5.145.000	254	62.230.000
Tanjung Raya	99	24.241.000	26	6.370.000
Matur	30	7.350.000	11	2.695.000
IV Koto	39	9.555.000	13	3.185.000
Malalak	22	5.390.000	10	2.450.000
Banuhampu	38	9.310.000	10	2.450.000
Sungai Pua	28	6.860.000	10	2.450.000
Ampek Angkek	16	3.920.000	132	32.340.000
Canduang	16	3.920.000	68	16.660.000
Baso	30	7.350.000	19	4.655.000
Tilatang Kamang	20	4.900.000	10	2.450.000
Kamang Magek	20	4.900.000	10	2.450.000
Palembayan	33	8.085.000	179	43.855.000
Palupuh	26	6.370.000	10	2.450.000
Kabupaten Agam	537	131.551.000	800	196.000.000

Sumber : Dinas Sosial Kabupaten Agam

Tabel 2.3.43 Penyaluran Alat Bantu Bagi Disabilitas Menurut Kecamatan di Kabupaten Agam, 2022 - 2023

Kecamatan	2022		2023	
	KPM	Rupiah	KPM	Rupiah
(1)	(2)	(3)	(4)	(5)
Tanjung Mutiara	1	1.167.250	-	-
Lubuk Basung	5	5.836.250	4	2.550.112
Ampek Nagari	-	-	-	-
Tanjung Raya	-	-	1	2.187.500
Matur	-	-	-	-
IV Koto	-	-	-	-
Malalak	-	-	-	-
Banuhampu	-	-	-	-
Sungai Pua	-	-	-	-
Ampek Angkek	1	1.167.250	-	-
Canduang	-	-	1	2.187.500
Baso	-	-	2	3.868.131
Tilatang Kamang	-	-	1	181.081
Kamang Magek	3	3.501.750	-	-
Palembayan	2	2.334.500	1	2.187.500
Palupuh	-	-	-	-
Kabupaten Agam	12	14.007.000	10	13.161.824

Sumber : Dinas Sosial Kabupaten Agam

Tabel 2.3.44 Penyaluran WRSE (Wanita Rawan Sosial Ekonomi) Menurut Kecamatan di Kabupaten Agam, 2022 - 2023

Kecamatan	2022		2023	
	KPM	Rupiah	KPM	Rupiah
(1)	(2)	(3)	(4)	(5)
Tanjung Mutiara	45	90.000.000	60	120.000.000
Lubuk Basung	-	-	40	10.000.000
Ampek Nagari	55	110.000.000	178	87.500.000
Tanjung Raya	30	60.000.000	-	-
Matur	-	-	-	-
IV Koto	-	-	-	-
Malalak	-	-	-	-
Banuhampu	-	-	-	-
Sungai Pua	-	-	67	117.600.000
Ampek Angkek	-	-	72	80.000.000
Canduang	-	-	-	-
Baso	-	-	65	130.000.000
Tilatang Kamang	-	-	43	10.750.000
Kamang Magek	-	-	40	10.000.000
Palembayan	-	-	75	80.000.000
Palupuh	-	-	38	9.500.000
Kabupaten Agam	130	260.000.000	678	655.350.000

Sumber : Dinas Sosial Kabupaten Agam

Tabel 2.3.45 Penyaluran KUBE (Kelompok Usaha Bersama) Menurut Kecamatan di Kabupaten Agam, 2022 - 2023

Kecamatan	2022		2023	
	KPM	Rupiah	KPM	Rupiah
(1)	(2)	(3)	(4)	(5)
Tanjung Mutiara	-	-	-	-
Lubuk Basung	-	-	-	-
Ampek Nagari	-	-	-	-
Tanjung Raya	-	-	-	-
Matur	-	-	-	-
IV Koto	-	-	-	-
Malalak	-	-	-	-
Banuhampu	-	-	-	-
Sungai Pua	-	-	-	-
Ampek Angkek	-	-	-	-
Canduang	20	40.000.000	10	20.500.000
Baso	30	60.000.000	30	60.000.000
Tilatang Kamang	-	-	-	-
Kamang Magek	-	-	-	-
Palembayan	-	-	-	-
Palupuh	-	-	-	-
Kabupaten Agam	50	100.000.000	40	80.500.000

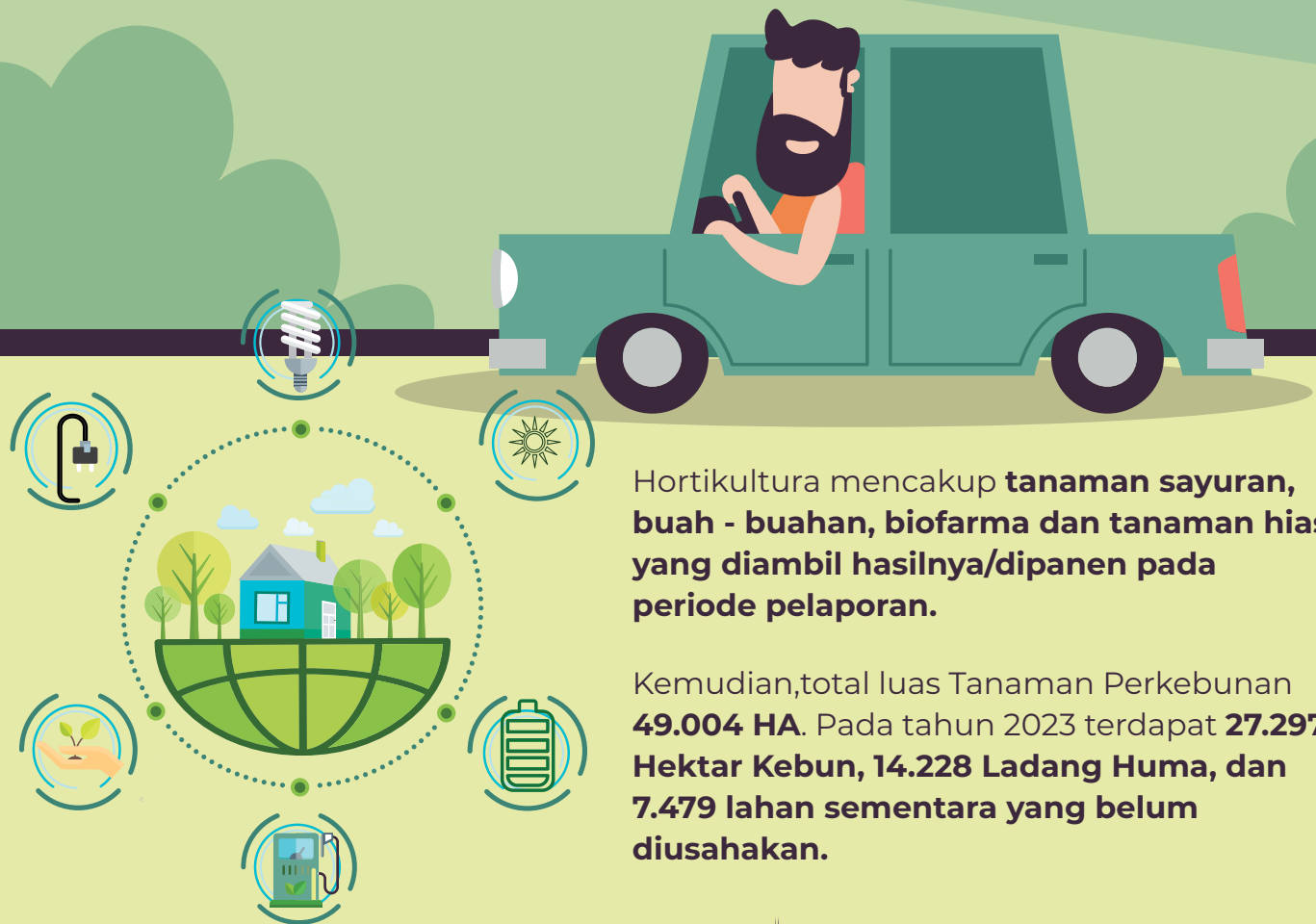
Sumber : Dinas Sosial Kabupaten Agam

◆◆ 3 ◆◆

SUMBER DAYA ALAM

**HORTIKULTURA, PERKEBUNAN, TANAMAN PANGAN
PETERNAKAN, PERIKANAN, ENERGI DAN LINGKUNGAN HIDUP**


Terdapat 19 Kendaraan Operasional Persampahan Dinas Lingkungan Hidup, dengan sampah yang dihasilkan terbanyak merupakan sampah rumah tangga mencapai 39.280,36 meter kubik/tahun. Kemudian terdapat pengolahan sampah total sebanyak 183 Unit.



Hortikultura mencakup **tanaman sayuran, buah - buahan, biofarma dan tanaman hias yang diambil hasilnya/dipanen pada periode pelaporan.**

Kemudian, total luas Tanaman Perkebunan **49.004 HA**. Pada tahun 2023 terdapat **27.297 Hektar Kebun, 14.228 Ladang Huma, dan 7.479 lahan sementara yang belum diusahakan.**

Pada tahun 2023 tercatat **4.009.068 air disalurkan** pada **15.473 pelanggan** yang tersebar di sembilan Kecamatan dengan total nilai sebesar **12.520.522.550**. Kemudian Produksi ikan menurut pemeliharaan dan penangkapannya tahun 2023 mencapai **38.979,89Ton**



3.1 HORTIKULTURA

Luas panen tanaman Hortikultura mencakup luas tanaman sayuran, buah-buahan, biofarma, dan tanaman hias yang diambil hasilnya/dipanen pada periode pelaporan.

Produksi sayuran di Kabupaten Agam didominasi oleh Terung, Tomat, Cabe Merah, dan Cabe Rawit. Bila dibandingkan dengan produksi tahun 2022, di tahun 2023 beberapa komoditi mengalami peningkatan yaitu Cabe Rawit, Tomat, Buncis, dan Terung. Namun, cukup banyak komoditi yang masih mengalami penurunan produksi yang signifikan diantaranya produksi Bawang Merah mencapai (13,89 Persen), Kentang(35,20 Persen), Kubis(19,09 Persen), Bawang Putih(100 persen), Bawang Daun(20,05 persen).

Produksi buah-buahan terbanyak pada tahun 2023 adalah Jeruk Siam (153.783 kwintal), Pisang (134.283 kwintal), Alpukat (93.668 kwintal), Alpukat (256.444 kwintal) dan Manggis (40.063 kwintal).

Tabel 3.1.1 Luas Panen Tanaman Sayuran Menurut Kecamatan dan Jenis Tanaman di Kabupaten Agam (ha), 2021 - 2023

Kecamatan	Bawang Merah			Cabai Besar		
	2021	2022	2023	2021	2022	2023
(1)	(2)	(3)	(4)	(5)	(6)	(7)
Tanjung Mutiara	0,00	-	-	155,00	-	-
Lubuk Basung	0,00	0,10	-	235,00	-	-
Ampek Nagari	0,00	-	-	133,00	-	-
Tanjung Raya	31,00	49,00	48,60	187,00	-	-
Matur	145,00	159,50	148,00	155,00	-	-
IV Koto	78,00	65,00	73,20	170,00	-	-
Malalak	60,00	40,20	38,89	108,00	-	-
Banuhampu	56,00	55,42	45,72	452,00	-	-
Sungai Pua	94,00	48,83	32,25	698,00	-	-
Ampek Angkek	34,00	56,34	54,35	209,00	-	-
Canduang	56,00	52,14	47,60	318,00	-	-
Baso	215,00	171,00	83,60	304,00	-	-
Tilatang Kamang	66,00	50,06	72,84	306,00	-	-
Kamang Magek	65,00	79,20	58,75	107,00	-	-
Palembayan	0,00	-	-	271,00	-	-
Palupuh	8,00	15,20	3,15	131,00	-	-
Kabupaten Agam	908,00	841,99	706,95	3939,00	0,00	0,00

Lanjutan Tabel 3.1.1

Kecamatan	Cabai Rawit			Kentang		
	2021	2022	2023	2021	2022	2023
(1)	(2)	(3)	(4)	(5)	(6)	(7)
Tanjung Mutiara	17,00	20,87	10,25	0,00	-	-
Lubuk Basung	14,00	19,00	20,00	0,00	-	-
Ampek Nagari	26,97	22,23	16,41	0,00	-	-
Tanjung Raya	35,00	33,50	31,20	0,00	-	-
Matur	55,20	18,80	22,33	0,00	-	-
IV Koto	20,10	19,00	14,25	10,00	9,00	14,50
Malalak	51,90	40,77	60,74	0,00	-	-
Banuhampu	15,50	28,97	13,95	1,50	-	-
Sungai Pua	4,98	5,37	4,06	40,00	34,25	32,25
Ampek Angkek	3,95	30,25	25,86	0,00	-	-
Canduang	12,60	17,47	19,98	23,00	36,00	29,00
Baso	128,00	114,00	102,50	12,00	7,00	-
Tilatang Kamang	27,50	48,66	28,80	0,00	2,50	-
Kamang Magek	12,84	8,00	6,75	0,00	-	-
Palembayan	56,00	30,00	54,00	0,00	-	-
Palupuh	37,00	40,50	20,93	0,00	-	-
Kabupaten Agam	518,54	497,39	452,01	86,50	88,75	75,75

Lanjutan Tabel 3.1.1

Kecamatan	Kubis			Tomat		
	2021	2022	2023	2021	2022	2023
(1)	(2)	(3)	(4)	(5)	(6)	(7)
Tanjung Mutiara	0,00	-	-	0,00	-	-
Lubuk Basung	0,00	-	-	0,00	-	-
Ampek Nagari	0,00	-	-	0,00	-	-
Tanjung Raya	0,00	-	-	0,00	-	-
Matur	79,00	79,00	68,00	37,50	69,00	65.5
IV Koto	11,50	14,00	45.427,00	9,50	9,00	14,00
Malalak	0,00	-	-	11,00	27,35	45.433,00
Banuhampu	37,25	47,43	52.25	26,70	29,50	45.35
Sungai Pua	46,00	46,00	39.5	47,00	71,00	56,00
Ampek Angkek	21,00	27,00	16,00	32,00	27,00	22,00
Canduang	29,00	38,00	36.5	144,00	203,00	173,00
Baso	184,00	172,00	166,00	174,00	140,00	135.6
Tilatang Kamang	0,00	-	-	15,25	25,10	46.5
Kamang Magek	0,00	-	-	9,50	4,52	4.45
Palembayan	0,00	-	-	0,00	-	-
Palupuh	0,00	-	-	0,00	2,00	-
Kabupaten Agam	407,75	423,43	45.677,00	506,45	607,47	45.698,00

Lanjutan Tabel 3.1.1

Kecamatan	Bawang Putih			Buncis		
	2021	2022	2023	2021	2022	2023
(1)	(2)	(3)	(4)	(5)	(6)	(7)
Tanjung Mutiara	0,00	-	-	0,00	-	-
Lubuk Basung	0,00	-	-	0,00	-	-
Ampek Nagari	0,00	-	-	0,00	-	-
Tanjung Raya	0,00	-	-	0,00	-	-
Matur	8,00	0,50	-	58,50	73,00	67,00
IV Koto	0,00	-	-	33,00	40,00	57,00
Malalak	0,00	-	-	22,35	19,55	29,00
Banuhampu	0,00	-	-	35,90	38,30	45,75
Sungai Pua	0,03	-	-	22,00	32,00	25,00
Ampek Angkek	0,10	-	-	27,00	27,00	23,00
Canduang	0,00	-	-	30,00	25,00	45.359,00
Baso	0,00	-	-	83,00	63,00	77,5
Tilatang Kamang	1,00	2,00	-	11,75	4,90	9,00
Kamang Magek	0,00	-	-	6,50	4,75	3,64
Palembayan	0,00	-	-	0,00	-	-
Palupuh	0,00	-	-	0,00	1,00	-
Kabupaten Agam	9,13	2,50	0,00	330,00	328,50	45.569,00

Lanjutan Tabel 3.1.1

Kecamatan	Terung			Bawang Daun		
	2021	2022	2023	2021	2022	2023
(1)	(2)	(3)	(4)	(5)	(6)	(7)
Tanjung Mutiara	0,00	-	-	0,00	-	-
Lubuk Basung	151,00	62,00	38,00	0,00	-	-
Ampek Nagari	0,00	-	-	0,00	-	-
Tanjung Raya	19,00	23,00	32,00	0,00	-	-
Matur	70,00	70,00	71,00	66,00	65,50	71.5
IV Koto	27,00	33,00	57,00	53,00	62,00	76,00
Malalak	35,95	34,20	45.501,00	23,62	39,85	42.8
Banuhampu	41,15	46,76	47.06	42,90	49,75	54.75
Sungai Pua	23,00	21,50	45.443,00	96,00	123,00	78,00
Ampek Angkek	35,00	65,00	47,00	22,00	22,00	16,00
Canduang	162,00	131,00	157,00	29,00	160,00	41,00
Baso	138,00	54,75	142,00	168,00	11,00	76.5
Tilatang Kamang	17,50	4,15	39.55	6,00	-	45.439,00
Kamang Magek	9,50	-	45.414,00	0,00	-	-
Palembayan	0,00	-	4,00	0,00	-	-
Palupuh	35,00	32,00	45.435,00	0,00	-	-
Kabupaten Agam	764,10	577,36	182.341,00	506,52	533,10	45.650,00

Sumber : Dinas Pertanian Kabupaten Agam

Tabel 3.1.2 Produksi Tanaman Sayuran Menurut Kecamatan dan Jenis Tanaman di Kabupaten Agam (kuintal), 2021-2023

Kecamatan	Bawang Merah			Cabai Besar		
	2021	2022	2023	2021	2022	2023
(1)	(2)	(3)	(4)	(5)	(6)	(7)
Tanjung Mutiara	-	-	-	10.420	-	-
Lubuk Basung	-	3	-	17.810	-	-
Ampek Nagari	-	-	-	6.670	-	-
Tanjung Raya	2.540	3.050	3.341	12.700	-	-
Matur	11.890	13.253	13.140	13.780	-	-
IV Koto	6.400	3.673	5.870	12.430	-	-
Malalak	4.920	2.316	2.388	14.040	-	-
Banuhampu	4.590	4.708	3.847	46.970	-	-
Sungai Pua	7.710	5.081	2.775	45.560	-	-
Ampek Angkek	2.790	3.829	4.399	17.740	-	-
Canduang	4.590	3.800	3.765	40.920	-	-
Baso	17.630	12.920	6.625	25.400	-	-
Tilatang Kamang	5.410	3.860	5.235	27.420	-	-
Kamang Magek	5.290	6.400	3.868	25.870	-	-
Palembayan	-	-	-	9.740	-	-
Palupuh	660	827	115	7.370	-	-
Kabupaten Agam	74.420	63.720	55.368	334.840	-	-

Lanjutan Tabel 3.1.2

Kecamatan	Cabai Rawit			Kentang		
	2021	2022	2023	2021	2022	2023
(1)	(2)	(3)	(4)	(5)	(6)	(7)
Tanjung Mutiara	1.895	1.035	741	-	-	-
Lubuk Basung	2.585	1.170	1.555	-	-	-
Ampek Nagari	2.718	741	996	-	-	-
Tanjung Raya	9.058	3.303	5.163	-	-	-
Matur	8.205	672	1.213	-	-	-
IV Koto	4.699	1.060	1.655	3.040	643	975
Malalak	9.673	1.250	7.170	-	-	-
Banuhampu	1.648	1.673	2.398	389	-	-
Sungai Pua	500	172	711	8.325	3.431	2.248
Ampek Angkek	685	1.515	4.579	-	-	-
Canduang	2.419	501	1.777	6.275	3.130	1.980
Baso	44.280	18.865	9.943	2.325	620	-
Tilatang Kamang	2.774	1.337	1.790	-	205	-
Kamang Magek	1.167	556	654	-	-	-
Palembayan	5.013	1.380	3.545	-	-	-
Palupuh	7.306	3.393	2.741	-	-	-
Kabupaten Agam	104.625	38.623	46.631	20.354	8.029	5.203

Lanjutan Tabel 3.1.2

Kecamatan	Kubis			Tomat		
	2021	2022	2023	2021	2022	2023
(1)	(2)	(3)	(4)	(5)	(6)	(7)
Tanjung Mutiara	-	-	-	-	-	-
Lubuk Basung	-	-	-	-	-	-
Ampek Nagari	-	-	-	-	-	-
Tanjung Raya	-	-	-	-	-	-
Matur	12.198	7.582	4.965	670	1.553	5.245
IV Koto	3.150	1.175	1.190	172	988	2.520
Malalak	-	-	-	211	1.505	2.227
Banuhampu	10.089	5.064	4.573	460	2.734	7.348
Sungai Pua	9.190	4.840	3.310	900	3.785	6.305
Ampek Angkek	4.810	1.870	1.285	575	3.505	3.935
Canduang	7.604	3.320	2.838	2.758	14.900	21.575
Baso	52.537	14.515	12.880	3.256	15.530	22.915
Tilatang Kamang	-	-	-	287	1.679	4.515
Kamang Magek	-	-	-	153	523	751
Palembayan	-	-	-	-	-	-
Palupuh	-	-	-	-	-	-
Kabupaten Agam	99.578	38.366	31.041	9.442	46.702	77.336

Lanjutan Tabel 3.1.2

Kecamatan	Bawang Putih			Buncis		
	2021	2022	2023	2021	2022	2023
(1)	(2)	(3)	(4)	(5)	(6)	(7)
Tanjung Mutiara	-	-	-	-	-	-
Lubuk Basung	-	-	-	-	-	-
Ampek Nagari	-	-	-	-	-	-
Tanjung Raya	-	-	-	-	-	-
Matur	10.040	30	-	15.887	1.808	6.070
IV Koto	6.365	-	-	14.270	4.915	9.185
Malalak	4.692	-	-	5.076	843	3.828
Banuhampu	11.387	-	-	6.153	1.668	6.659
Sungai Pua	17.865	-	-	3.985	865	2.915
Ampek Angkek	7.760	-	-	4.300	1.230	3.180
Canduang	42.248	-	-	5.406	1.131	757
Baso	78.200	-	-	15.008	5.420	11.048
Tilatang Kamang	4.967	34	-	1.489	115	936
Kamang Magek	2.792	-	-	851	349	374
Palembayan	-	-	-	-	-	-
Palupuh	-	-	-	-	-	-
Kabupaten Agam	186.316	64	-	72.425	18.344	44.952

Lanjutan Tabel 3.1.2

Kecamatan	Terung			Bawang Daun		
	2021	2022	2023	2021	2022	2023
(1)	(2)	(3)	(4)	(5)	(6)	(7)
Tanjung Mutiara	-	-	-	-	-	-
Lubuk Basung	74.925	5.355	4.730	-	-	-
Ampek Nagari	-	-	-	-	-	-
Tanjung Raya	11.421	4.097	6.455	-	-	-
Matur	13.183	1.318	4.395	6.341	3.273	3.388
IV Koto	18.305	4.990	10.480	8.704	4.225	6.085
Malalak	21.516	3.852	5.011	2.735	3.408	2.835
Banuhampu	17.055	3.403	7.195	6.198	5.109	4.384
Sungai Pua	4.700	633	4.515	13.225	10.180	6.235
Ampek Angkek	18.425	10.145	10.130	2.370	1.615	1.135
Canduang	45.696	10.770	18.300	3.558	4.400	3.225
Baso	47.217	8.460	28.395	21.369	12.321	6.288
Tilatang Kamang	4.820	3.693	3.605	785	34	2.056
Kamang Magek	2.792	282	374	-	-	-
Palembayan	-	-	380	-	-	-
Palupuh	13.223	3.323	4.592	-	-	-
Kabupaten Agam	293.278	60.321	108.557	65.285	44.565	35.631

Sumber : Dinas Pertanian Kabupaten Agam

Tabel 3.1.3 Luas Panen Tanaman Sayuran dan Buah - buahan Semusim Menurut Jenis Tanaman di Kabupaten Agam (ha), 2021 - 2023

Jenis Tanaman	2021	2022	2023
(1)	(2)	(3)	(4)
Sayuran			
Bawang Daun	506,52	533,10	484,05
Bawang Merah	908,00	841,99	706,95
Bawang Putih	9,13	0,50	-
Bayam	175,41	156,25	150,68
Buncis	330,00	328,50	345,19
Cabai Besar	3939,00	3480,33	0,00
Cabai Rawit	518,54	497,39	452,01
Jamur	65,00	35,00	106,00
Kacang Merah	-	-	-
Kacang Panjang	166,55	169,60	168,59
Kangkung	182,96	163,03	161,41
Kembang Kol	309,35	324,75	253,75
Kentang	86,50	88,75	75,75

Lanjutan Tabel 3.1.3

Jenis Tanaman	2021	2022	2023
(1)	(2)	(3)	(4)
Sayuran :			
Ketimun	138,45	151,50	163,84
Kubis	407,75	423,43	393,75
Labu Siam	87,49	75,21	107,64
Lobak	-	-	-
Paprika	-	-	-
Petsai/Sawi	333,90	376,20	372,45
Terung	764,10	577,36	720,81
Tomat	506,45	631,47	583,45
Wortel	189,10	238,25	244,50
Buah - buahan :			
Blewah	-	-	-
Melon	64,00	26	15,00
Semangka	166,00	337	311,00
Stroberi	5,00	15,20	22,15

Sumber : Dinas Pertanian Kabupaten Agam

Tabel 3.1.4 Produksi Tanaman Sayuran dan Buah - buahan Semusim Menurut Jenis Tanaman di Kabupaten Agam (kuintal), 2021 - 2023

Jenis Tanaman	2021	2022	2023
(1)	(2)	(3)	(4)
Sayuran			
Bawang Daun	65.284	44.565	35.630
Bawang Merah	74.420	63.720	55.366
Bawang Putih	663	64	-
Bayam	15.435	5.073	9.689
Buncis	72.425	18.344	44.951
Cabai Besar	334.840	199.877	-
Cabai Rawit	104.623	38.623	46.630
Jamur	6	7	10
Kacang Merah	-	-	-
Kacang Panjang	45.480	10.101	21.045
Kangkung	28.695	6.829	10.568
Kembang Kol	56.592	31.274	21.158
Kentang	20.354	8.029	5.203

Lanjutan Tabel 3.1.4

Jenis Tanaman	2021	2022	2023
(1)	(2)	(3)	(4)
Sayuran :			
Ketimun	40.266	12.804	22.086
Kubis	99.578	38.366	31.040
Labu Siam	38.255	22.219	32.225
Lobak	-	-	-
Paprika	-	-	-
Petsai/Sawi	57.553	34.331	30.282
Terung	293.100	60.321	108.556
Tomat	186.315	46.702	77.335
Wortel	37.256	22.635	20.068
Buah - buahan :			
Blewah	-	-	-
Melon	9.790	175	1.920
Semangka	39.270	8.610	43.125
Stroberi	2.232	10.166	395

Sumber : Dinas Pertanian Kabupaten Agam

Tabel 3.1.5 Luas Panen Tanaman Biofarmaka Menurut Kecamatan dan Jenis Tanaman di Kabupaten Agam (m²), 2021 - 2023

Kecamatan	Jahe			Kapulaga		
	2021	2022	2023	2021	2022	2023
(1)	(2)	(3)	(4)	(5)	(6)	(7)
Tanjung Mutiara	-	370	1.360	-	-	-
Lubuk Basung	1.210	1.550	1.230	-	-	-
Ampek Nagari	16.935	10.192	15.479	-	-	-
Tanjung Raya	26.000	17.000	16.000	36.900	20.000	21.000
Matur	-	-	-	-	-	-
IV Koto	13.500	5.500	5.000	-	-	-
Malalak	-	-	-	-	-	-
Banuhampu	-	-	-	-	-	-
Sungai Pua	-	-	-	-	-	-
Ampek Angkek	45	390	125	-	-	45
Canduang	16.571	16.160	13.227	-	-	-
Baso	17.581	15.331	10.536	9.580	5.727	3.019
Tilatang Kamang	7.000	31.830	11.400	3.500	-	106.000
Kamang Magek	21.800	3.900	2.800	16.115	4.100	2.150
Palembayan	66	95.500	324.500	-	-	-
Palupuh	7.900	9.100	10.500	-	-	-
Kabupaten Agam	128.608	206.823	412.157	66.095	29.827	132.214

Lanjutan Tabel 3.1.5

Kecamatan	Keji Beling			Kunyit		
	2021	2022	2023	2021	2022	2023
(1)	(2)	(3)	(4)	(5)	(6)	(7)
Tanjung Mutiara	-	-	-	1.177	1.420	550
Lubuk Basung	-	-	-	613	700	1.070
Ampek Nagari	-	-	-	8.482	4.321	10.665
Tanjung Raya	-	-	-	11.000	10.500	9.500
Matur	-	-	-	-	-	-
IV Koto	-	-	-	-	-	-
Malalak	-	-	-	-	-	-
Banuhampu	-	-	-	-	-	-
Sungai Pua	-	-	-	-	-	-
Ampek Angkek	-	-	-	-	-	-
Canduang	-	-	-	9.560	11.545	9.310
Baso	-	-	-	14.226	4.676	3.486
Tilatang Kamang	-	-	-	4.000	70.700	86.680
Kamang Magek	-	-	-	30.500	2.900	1.450
Palembayan	-	-	-	-	-	-
Palupuh	-	-	-	4.600	6.250	39.350
Kabupaten Agam	-	-	-	84.158	113.012	162.061

Lanjutan Tabel 3.1.5

Kecamatan	Laos/Lengkuas			Temulawak		
	2021	2022	2023	2021	2022	2023
(1)	(2)	(3)	(4)	(5)	(6)	(7)
Tanjung Mutiara	1.048	1.249	264	-	-	-
Lubuk Basung	750	550	650	-	-	-
Ampek Nagari	8.453	5.849	9.340	-	-	-
Tanjung Raya	8.000	12.000	6.500	-	-	-
Matur	-	-	-	-	-	-
IV Koto	-	-	-	-	-	-
Malalak	-	-	-	-	-	-
Banuhampu	-	-	-	-	-	-
Sungai Pua	-	-	-	-	-	-
Ampek Angkek	-	-	-	-	-	-
Canduang	12.500	16.705	9.506	-	-	-
Baso	11.627	4.152	4.719	29.291	7.840	3.662
Tilatang Kamang	9.000	85.450	53.300	-	-	-
Kamang Magek	6.750	6.100	2.700	-	-	-
Palembayan	-	-	-	-	-	-
Palupuh	-	-	-	-	-	-
Kabupaten Agam	58.128	132.055	86.979	29.291	7.840	3.662

Sumber : Dinas Pertanian Kabupaten Agam

Tabel 3.1.6 Produksi Tanaman Biofarmaka Menurut Kecamatan dan Jenis Tanaman di Kabupaten Agam (kg), 2021 - 2023

Kecamatan	Jahe			Kapulaga		
	2021	2022	2023	2021	2022	2023
(1)	(2)	(3)	(4)	(5)	(6)	(7)
Tanjung Mutiara	-	640	743	-	-	-
Lubuk Basung	2.970	3.875	491	-	-	-
Ampek Nagari	51.360	34.653	5.631	-	-	-
Tanjung Raya	69.440	38.520	11.680	16.175	29.275	15.950
Matur	-	-	-	-	-	-
IV Koto	21.000	18.000	2.800	-	-	-
Malalak	-	-	-	-	-	-
Banuhampu	-	-	-	-	-	-
Sungai Pua	-	-	-	-	-	-
Ampek Angkek	33	45	54	-	-	9
Canduang	21.288	29.392	4.603	-	-	-
Baso	72.067	99.460	7.845	9.580	15.411	907
Tilatang Kamang	17.500	95.510	5.949	63.554	-	74.100
Kamang Magek	98.500	16.200	1.645	2.250	3.408	1.105
Palembayan	162	80.000	319.150	-	-	-
Palupuh	34.700	64.400	11.333	-	-	-
Kabupaten Agam	389.020	480.695	371.924	91.559	48.094	92.071

Lanjutan Tabel 3.1.6

Kecamatan	Keji Beling			Kunyit		
	2021	2022	2023	2021	2022	2023
(1)	(2)	(3)	(4)	(5)	(6)	(7)
Tanjung Mutiara	-	-	-	1.676	2.739	1.096
Lubuk Basung	-	-	-	913	1.930	1.445
Ampek Nagari	-	-	-	16.601	10.060	9.300
Tanjung Raya	-	-	-	23.500	26.000	15.100
Matur	-	-	-	-	-	-
IV Koto	-	-	-	-	-	-
Malalak	-	-	-	-	-	-
Banuhampu	-	-	-	-	-	-
Sungai Pua	-	-	-	-	-	-
Ampek Angkek	-	-	-	-	-	-
Canduang	-	-	-	12.618	19.863	5.410
Baso	-	-	-	35.579	27.771	3.713
Tilatang Kamang	-	-	-	75.550	240.925	226.040
Kamang Magek	-	-	-	9.000	4.050	1.548
Palembayan	-	-	-	-	-	-
Palupuh	-	-	-	14.100	44.950	137.200
Kabupaten Agam	-	-	-	189.537	378.288	400.852

Lanjutan Tabel 3.1.6

Kecamatan	Laos/Lengkuas			Temulawak		
	2021	2022	2023	2021	2022	2023
(1)	(2)	(3)	(4)	(5)	(6)	(7)
Tanjung Mutiara	1.292	1.404	243	-	-	-
Lubuk Basung	1.050	1.462	613	-	-	-
Ampek Nagari	16.159	9.664	6.817	-	-	-
Tanjung Raya	20.000	16.250	8.625	-	-	-
Matur	-	-	-	-	-	-
IV Koto	-	-	-	-	-	-
Malalak	-	-	-	-	-	-
Banuhampu	-	-	-	-	-	-
Sungai Pua	-	-	-	-	-	-
Ampek Angkek	-	-	-	-	-	-
Canduang	18.068	20.771	4.797	-	-	-
Baso	30.508	27.696	50.400	125.664	35.765	4.081
Tilatang Kamang	177.379	723.525	-	-	-	-
Kamang Magek	21.000	7.600	1.920	-	-	-
Palembayan	-	-	-	-	-	-
Palupuh	-	-	-	-	-	-
Kabupaten Agam	285.456	808.372	73.415	125.664	35.765	4.081

Sumber : Dinas Pertanian Kabupaten Agam

Tabel 3.1.7 Luas Panen Tanaman Biofarmaka Menurut Jenis Tanaman di Kabupaten Agam (m²), 2021 - 2023

Jenis Tanaman	2021	2022	2023
(1)	(2)	(3)	(4)
Dlingo/Dringo			
Jahe	128.608	206.823	412.157
Kapulaga	66.095	29.827	132.214
Keji Beling	-	-	-
Kencur	-	-	-
Kunyit	84.158	113.012	162.061
Laos/Lengkuas	58.128	132.055	86.979
Lempuyang	-	-	-
Lidah Buaya	-	-	-
Mahkota Dewa	-	-	-
Mengkudu/Pace	-	-	-
Sambiloto	-	-	-
Temuireng	-	-	-
Temukunci	-	-	-
Temulawak	29.291	481.717	3.662

Sumber : Dinas Pertanian Kabupaten Agam

Tabel 3.1.8 Produksi Tanaman Biofarmaka Menurut Jenis Tanaman di Kabupaten Agam (m²), 2021 - 2023

Jenis Tanaman	2021	2022	2023
(1)	(2)	(3)	(4)
Dlingo/Dringo			
Jahe	389.019	480.695	371.923
Kapulaga	89.163	48.094	77.751
Keji Beling	-	-	92.070
Kencur	-	-	-
Kunyit	189.537	378.288	400.851
Laos/Lengkuas	285.456	808.372	76.902
Lempuyang	-	-	-
Lidah Buaya	-	-	-
Mahkota Dewa	-	-	-
Mengkudu/Pace	-	-	-
Sambiloto	-	-	-
Temuireng	-	-	-
Temukunci	-	-	-
Temulawak	36.979	35.765	4.081

Sumber : Dinas Pertanian Kabupaten Agam

Tabel 3.1.9 Produksi Buah - buahan Menurut Kecamatan dan Jenis Tanaman di Kabupaten Agam (kuintal), 2021 - 2023

Kecamatan	Mangga			Durian		
	2021	2022	2023	2021	2022	2023
(1)	(2)	(3)	(4)	(5)	(6)	(7)
Tanjung Mutiara	918	480	13	7.068	2.282	111
Lubuk Basung	2.775	114	7	55.898	63.740	523
Ampek Nagari	88	62	2	122.900	381.290	7.753
Tanjung Raya	1.143	98	-	103.504	212.800	1.456
Matur	-	-	-	152	13	4
IV Koto	-	-	-	798	12	-
Malalak	188	160	8	24.677	14.311	949
Banuhampu	-	-	-	-	-	-
Sungai Pua	-	-	-	-	-	-
Ampek Angkek	-	-	-	783	401	-
Canduang	518	686	37	12.012	4.092	68
Baso	2.209	1.009	8	22.219	6.990	281
Tilatang Kamang	-	-	-	52.953	293.105	7.534
Kamang Magek	-	-	-	14.630	26.300	642
Palembayan	92	122	-	31.198	274.992	223
Palupuh	309	67	5	92.169	244.400	337
Kabupaten Agam	8.240	2.798	80	540.961	1.524.728	19.881

Lanjutan Tabel 3.1.9

Kecamatan	Jeruk Siam			Pisang		
	2021	2022	2023	2021	2022	2023
(1)	(2)	(3)	(4)	(5)	(6)	(7)
Tanjung Mutiara	2.420	1.565	172	4.098	2.343	319
Lubuk Basung	64.202	40.606	16.010	18.580	9.385	3.994
Ampek Nagari	77.949	90.997	15.414	100.859	1.184.923	40.346
Tanjung Raya	1.149	548	29	2.249	3.730	112
Matur	6.230	1.253	3.425	5.828	5.954	1.381
IV Koto	13.893	1.135	4.825	33.104	63.717	17.344
Malalak	1.005	1.441	462	5.844	8.304	274
Banuhampu	-	-	-	585	540	109
Sungai Pua	5.523	27.453	16.353	-	-	-
Ampek Angkek	110	714	905	1.899	1.065	167
Canduang	51.698	69.116	7.655	17.850	9.708	1.495
Baso	37.579	85.103	45.929	20.330	4.916	1.399
Tilatang Kamang	26.585	44.994	4.320	12.846	6.708	153
Kamang Magek	38.535	108.080	17.244	4.440	3.325	168
Palembayan	91	30	-	26.678	139.184	65.281
Palupuh	91.280	225.240	21.040	7.824	34.400	1.742
Kabupaten Agam	418.249	698.275	153.783	263.014	1.478.202	134.284

Lanjutan Tabel 3.1.9

Kecamatan	Pepaya			Salak		
	2021	2022	2023	2021	2022	2023
(1)	(2)	(3)	(4)	(5)	(6)	(7)
Tanjung Mutiara	203	3.020	1.179	-	-	-
Lubuk Basung	495	8.368	4.735	-	-	-
Ampek Nagari	-	3.635	1.619	-	-	-
Tanjung Raya	39	1.185	230	-	-	-
Matur	9	-	-	-	-	-
IV Koto	23	173	83	-	-	-
Malalak	0	3.272	967	-	-	-
Banuhampu	254	163	72	-	-	-
Sungai Pua	96	-	-	-	-	-
Ampek Angkek	248	970	203	-	-	-
Canduang	413	10.276	5.376	-	-	-
Baso	1.393	3.039	1.224	-	-	-
Tilatang Kamang	172	10.282	1.866	-	-	-
Kamang Magek	364	894	262	-	-	-
Palembayan	162	1.914	929	-	-	-
Palupuh	-	-	-	72	14	7
Kabupaten Agam	3.871	47.191	18.745	72	14	7

Lanjutan Tabel 3.1.9

Kecamatan	Alpukat			Manggis		
	2021	2022	2023	2021	2022	2023
(1)	(2)	(3)	(4)	(5)	(6)	(7)
Tanjung Mutiara	173	1.328	144	1.855	613	11
Lubuk Basung	263	790	1.159	6.171	4.615	176
Ampek Nagari	75	-	500	6.465	32.908	10.306
Tanjung Raya	5.224	18.069	5.317	2.100	268	-
Matur	1.984	8.450	3.012	180	8	-
IV Koto	2.039	6.870	3.880	-	-	-
Malalak	1.547	4.129	2.198	2.193	2.006	336
Banuhampu	873	3.339	1.204	-	-	-
Sungai Pua	964	4.084	2.093	-	-	-
Ampek Angkek	1.087	4.235	5.762	-	79	-
Canduang	8.438	76.072	26.084	1.194	299	21
Baso	3.583	12.612	7.461	5.456	2.006	176
Tilatang Kamang	7.204	42.577	15.918	12.478	37.920	10.075
Kamang Magek	2.908	22.803	8.660	12.700	38.138	18.175
Palembayan	7.822	11.442	1.277	21.856	56.509	315
Palupuh	5.862	39.004	9.000	22.570	18.064	472
Kabupaten Agam	50.046	255.804	93.669	95.218	193.433	40.063

Lanjutan Tabel 3.1.9

Kecamatan	Nangka/Cempedak			Jambu Biji		
	2021	2022	2023	2021	2022	2023
(1)	(2)	(3)	(4)	(5)	(6)	(7)
Tanjung Mutiara	5.283	4.302	780	1.981	1.441	359
Lubuk Basung	4.403	1.183	1.704	571	421	138
Ampek Nagari	315	735	226	42	68	25
Tanjung Raya	190	113	41	190	108	16
Matur	-	-	-	-	-	-
IV Koto	-	-	-	-	-	-
Malalak	478	836	241	616	1.305	525
Banuhampu	-	-	-	-	-	-
Sungai Pua	25	43	3	8	18	10
Ampek Angkek	1.503	3.610	838	313	2.430	1.205
Canduang	0	576	243	5.045	8.327	2.232
Baso	2.995	2.344	706	1.646	1.398	692
Tilatang Kamang	2.101	3.018	155	-	-	-
Kamang Magek	-	-	-	-	-	-
Palembayan	-	-	-	-	-	-
Palupuh	125	351	5	-	-	-
Kabupaten Agam	17.418	17.111	4.942	10.412	15.516	5.202

Lanjutan Tabel 3.1.9

Kecamatan	Sawo			Sirsak		
	2021	2022	2023	2021	2022	2023
(1)	(2)	(3)	(4)	(5)	(6)	(7)
Tanjung Mutiara	88	83	54	15.274	4.328	2.428
Lubuk Basung	684	109	56	1.438	175	98
Ampek Nagari	-	-	1	28	11	2
Tanjung Raya	542	39	34	138	46	6
Matur	-	-	-	-	-	-
IV Koto	-	-	-	-	-	-
Malalak	-	-	-	-	-	-
Banuhampu	-	-	-	-	44	-
Sungai Pua	-	-	-	-	-	-
Ampek Angkek	-	51	-	-	-	-
Canduang	641	1.285	66	-	-	-
Baso	374	409	12	513	340	9
Tilatang Kamang	57	198	151	2.247	1.057	202
Kamang Magek	-	-	-	-	-	-
Palembayan	-	-	-	5.570	6.279	56
Palupuh	8.325	3.459	341	800	920	33
Kabupaten Agam	10.711	5.633	715	26.008	13.200	2.834

Tabel 3.1.10 Produksi Buah - buahan Menurut Kecamatan dan Jenis Tanaman di Kabupaten Agam (kuintal), 2021 - 2023

Jenis Tanaman	2021	2022	2023
(1)	(2)	(3)	(4)
Buah-Buahan			
Alpukat	50.046	255.804	93.668
Belimbing	188	1.310	144
Duku/Langsat	305	295	52
Durian	540.961	1.524.728	19.880
Jambu Air	3.459	3.405	511
Jambu Biji	10.412	15.516	5.203
Jeruk Besar	-	-	-
Jeruk Siam/Kepron	418.249	698.275	153.783
Mangga	8.240	2.798	79
Manggis	95.218	193.433	40.063
Markisa	-	-	-
Nangka	17.418	17.111	4.940
Nenas	84	146	40
Pepaya	3.871	47.191	18.744
Pisang	263.014	1.478.202	134.283
Rambutan	15.656	7.100	228
Salak	72	-	7
Sawo	10.711	5.633	715
Sirsak	26.008	13.200	2.834
Sayur Tahunan			
Jengkol	40.407	60.065	13.764
Melinjo	329	2.084	865
Petai	108.640	172.070	41.794
Sukun	6.163	3.460	1.132

Sumber : Dinas Pertanian Kabupaten Agam

3.2 PERKEBUNAN

Komoditas Perkebunan di Kabupaten Agam meliputi Kelapa Sawit, Kelapa, Karet, Kopi, Kakao, Tebu, Pinang, Tembakau, Cengkeh, Kulit Manis, Gardamunggu, Kemiri, Pala, Gambir, dan Enau. Dengan luas tanam Perkebunan paling besar di Kabupaten Agam tahun 2023 adalah kelapa sawit dan Kulit Manis. Pada tahun 2023 seluruh jenis perkebunan kelapa sawit dan Kulit Manis tercatat memiliki luas 19.873 hektar dan 6.083 hektar dengan produksi 18.578,79 ton dan 30.982,13 ton.

Tanaman kelapa sawit paling banyak diusahakan oleh masyarakat di Kecamatan Lubuk Basung dan Tanjung Mutiara, sedangkan tanaman Kulit Manis paling banyak diusahakan oleh masyarakat di Kecamatan Lubuk Basung dan Malalak.

Tabel 3.2.1 Luas Areal tanaman Perkebunan Menurut Kecamatan dan Jenis Tanaman di Kabupaten Agam (ha) 2021 - 2023

Kecamatan	Kelapa Sawit			Kelapa		
	2021	2022	2023	2021	2022	2023
(1)	(2)	(3)	(4)	(5)	(6)	(7)
Tanjung Mutiara	4.841	4.840	4.840	3.835	3.834	3.834
Lubuk Basung	6.948	6.947	6.948	5.559	5.558	5.558
Ampek Nagari	6.051	6.050	6.051	163	163	163
Tanjung Raya	28	28	27	139	139	139
Matur	-	-	-	-	-	-
IV Koto	-	-	-	16	16	16
Malalak	30	30	30	174	172	171
Banuhampu	-	-	-	-	-	-
Sungai Pua	-	-	-	-	-	-
Ampek Angkek	-	-	-	8	8	8
Canduang	-	-	-	-	-	-
Baso	-	-	-	35	35	35
Tilatang Kamang	-	-	-	28	28	28
Kamang Magek	-	-	-	8	8	8
Palembayan	1.943	1.942	1.942	250	250	250
Palupuh	36	36	36	61	61	61
Kabupaten Agam	19.877	19.873	19.874	10.276	10.272	10.271

Lanjutan Tabel 3.2.1

Kecamatan	Karet			Kopi		
	2021	2022	2023	2021	2022	2023
(1)	(2)	(3)	(4)	(5)	(6)	(7)
Tanjung Mutiara	-	-	-	-	-	-
Lubuk Basung	-	-	-	13	10	8
Ampek Nagari	704	699	690	12	16	13
Tanjung Raya	81	75	73	299	308	316
Matur	-	-	-	409	410	397
IV Koto	-	-	-	87	88	98
Malalak	203	200	191	217	219	219
Banuhampu	-	-	-	11	11	11
Sungai Pua	-	-	-	3	8	8
Ampek Angkek	-	-	-	12	12	12
Canduang	-	-	-	276	271	271
Baso	-	-	-	78	73	74
Tilatang Kamang	6	6	6	45	39	40
Kamang Magek	-	-	-	16	14	14
Palembayan	179	169	167	59	61	64
Palupuh	771	770	766	169	170	170
Kabupaten Agam	1.944	1.919	1.893	1.706	1.710	1.715

Lanjutan Tabel 3.2.1

Kecamatan	Kakao			Tebu		
	2021	2022	2023	2021	2022	2023
(1)	(2)	(3)	(4)	(5)	(6)	(7)
Tanjung Mutiara	208	202	138	-	-	-
Lubuk Basung	908	882	813	-	-	-
Ampek Nagari	145	136	83	-	-	-
Tanjung Raya	438	436	361	-	-	-
Matur	10	9	2	1.891	1.893	1.898
IV Koto	85	82	65	340	342	310
Malalak	319	317	278	-	-	-
Banuhampu	10	10	8	-	-	-
Sungai Pua	1	1	1	-	-	-
Ampek Angkek	12	9	9	-	-	-
Canduang	15	14	6	1.122	1.129	1.171
Baso	345	343	282	4	5	4
Tilatang Kamang	120	119	80	-	-	-
Kamang Magek	215	212	192	-	-	-
Palembayan	261	259	208	203	206	201
Palupuh	469	466	424	12	13	9
Kabupaten Agam	3.561	3.497	2.950	3.572	3.588	3.593

Lanjutan Tabel 3.2.1

Kecamatan	Pinang			Tembakau		
	2021	2022	2023	2021	2022	2023
(1)	(2)	(3)	(4)	(5)	(6)	(7)
Tanjung Mutiara	643	645	647	-	-	-
Lubuk Basung	1.631	1.633	1.639	-	-	-
Ampek Nagari	270	272	273	-	-	-
Tanjung Raya	79	80	86	-	-	-
Matur	18	18	21	-	-	-
IV Koto	-	-	-	-	-	-
Malalak	208	211	208	-	-	-
Banuhampu	0	-	0	-	-	-
Sungai Pua	17	18	17	-	-	-
Ampek Angkek	6	8	6	-	-	-
Canduang	-	-	-	15	7	11
Baso	103	106	107	20	16	14
Tilatang Kamang	41	39	43	-	-	-
Kamang Magek	18	20	18	4	4	-
Palembayan	815	816	823	24	25	26
Palupuh	106	107	106	-	-	-
Kabupaten Agam	3.955	3.973	3.994	63	52	51

Lanjutan Tabel 3.2.1

Kecamatan	Cengkeh			Kulit Manis		
	2021	2022	2023	2021	2022	2023
(1)	(2)	(3)	(4)	(5)	(6)	(7)
Tanjung Mutiara	70	72	64	3	3	3
Lubuk Basung	45	48	50	37	36	30
Ampek Nagari	107	111	113	22	21	20
Tanjung Raya	192	200	192	677	678	674
Matur	16	19	17	197	195	197
IV Koto	-	-	-	337	336	339
Malalak	20	30	23	3.436	3.437	3.440
Banuhampu	-	-	-	38	37	38
Sungai Pua	-	-	-	1	2	1
Ampek Angkek	-	-	-	8	5	6
Canduang	-	-	-	83	80	83
Baso	78	84	89	72	73	72
Tilatang Kamang	35	33	37	54	55	54
Kamang Magek	11	12	19	46	47	46
Palembayan	219	222	223	807	806	809
Palupuh	40	60	56	271	269	271
Kabupaten Agam	833	891	883	6.089	6.080	6.083

Lanjutan Tabel 3.2.1

Kecamatan	Gardamunggu			Kemiri		
	2021	2022	2023	2021	2022	2023
(1)	(2)	(3)	(4)	(5)	(6)	(7)
Tanjung Mutiara	-	-	-	-	-	-
Lubuk Basung	-	-	-	-	2	2
Ampek Nagari	-	-	-	-	-	-
Tanjung Raya	14	24	24	47	48	48
Matur	3	4	3	-	-	-
IV Koto	-	-	-	-	-	-
Malalak	38	40	40	-	-	-
Banuhampu	-	-	-	-	-	-
Sungai Pua	-	-	-	-	-	-
Ampek Angkek	-	-	-	-	-	-
Canduang	-	-	-	-	-	-
Baso	-	-	-	25	26	28
Tilatang Kamang	9	9	8	-	-	-
Kamang Magek	12	15	15	3	3	3
Palembayan	38	43	43	67	68	66
Palupuh	81	86	86	-	-	-
Kabupaten Agam	195	221	219	142	147	147

Lanjutan Tabel 3.2.1

Kecamatan	Pala			Gambir		
	2021	2022	2023	2021	2022	2023
(1)	(2)	(3)	(4)	(5)	(6)	(7)
Tanjung Mutiara	8	8	8	-	-	-
Lubuk Basung	-	-	-	-	-	-
Ampek Nagari	40	40	39	-	-	-
Tanjung Raya	516	519	518	-	-	-
Matur	1	1	1	-	-	-
IV Koto	-	-	-	-	-	-
Malalak	55	58	60	-	-	-
Banuhampu	-	-	-	-	-	-
Sungai Pua	-	-	-	-	-	-
Ampek Angkek	-	-	-	-	-	-
Canduang	-	-	-	-	-	-
Baso	-	-	-	-	-	-
Tilatang Kamang	-	-	-	-	-	-
Kamang Magek	25	25	25	-	-	-
Palembayan	23	25	28	-	-	-
Palupuh	40	43	37	523	515	483
Kabupaten Agam	708	719	716	523	515	483

Lanjutan Tabel 3.2.1

Kecamatan	Enau		
	2021	2022	2023
(1)	(2)	(3)	(4)
Tanjung Mutiara	-	-	-
Lubuk Basung	-	-	-
Ampek Nagari	-	-	-
Tanjung Raya	-	-	-
Matur	26	26	26
IV Koto	-	-	-
Malalak	-	-	-
Banuhampu	-	-	-
Sungai Pua	-	-	-
Ampek Angkek	-	-	-
Canduang	-	-	-
Baso	-	-	-
Tilatang Kamang	15	15	15
Kamang Magek	-	-	-
Palembayan	-	-	-
Palupuh	-	-	-
Kabupaten Agam	41	41	41

Sumber : Dinas Pertanian Kabupaten Agam

Tabel 3.2.2 Produksi Perkebunan Menurut Kecamatan dan Jenis Tanaman di Kabupaten Agam (ton), 2021 - 2023

Kecamatan	Kelapa Sawit			Kelapa		
	2021	2022	2023	2021	2022	2023
(1)	(2)	(3)	(4)	(5)	(6)	(7)
Tanjung Mutiara	4.741,90	4.659,09	5.141,09	3.005,00	3.855,00	3.527,24
Lubuk Basung	6.776,25	6.878,14	6.187,13	7.990,00	6.691,00	7.355,13
Ampek Nagari	5.654,40	5.755,29	5.038,32	217,20	322,25	166,36
Tanjung Raya	30,70	31,50	12,54	202,08	198,05	97,21
Matur	-	-	-			0,00
IV Koto	-	-	-	13,75	11,35	5,12
Malalak	20,55	18,30	17,19	196,10	199,10	12,78
Banuhampu	-	-	-	-	-	-
Sungai Pua	-	-	-	-	-	-
Ampek Angkek	-	-	-	3,20	4,45	6,11
Canduang	-	-	-			
Baso	-	-	-	46,20	56,35	57,09
Tilatang Kamang	-	-	-	13,75	14,75	22,12
Kamang Magek	-	-	-	12,39	17,59	23,41
Palembayan	1.205,56	1.038,13	2.165,53	293,00	282,00	330,51
Palupuh	13,66	14,36	16,99	78,78	83,58	75,93
Kabupaten Agam	18.443,02	18.394,81	18.578,79	12.071,45	11.735,47	11.679,01

Lanjutan Tabel 3.2.2

Kecamatan	Karet			Kopi		
	2021	2022	2023	2021	2022	2023
(1)	(2)	(3)	(4)	(5)	(6)	(7)
Tanjung Mutiara	-	-	-	-	-	-
Lubuk Basung	-	-	-	12,90	15,54	13,98
Ampek Nagari	615,00	582,00	327,47	14,75	18,11	12,29
Tanjung Raya	54,28	45,18	42,30	385,60	391,60	577,94
Matur	-	-	-	510,85	518,40	405,62
IV Koto	-	-	-	11,43	14,55	21,20
Malalak	149,20	151,10	192,51	162,26	152,15	169,21
Banuhampu	-	-	-	13,99	18,89	20,71
Sungai Pua	-	-	-	-	-	-
Ampek Angkek	-	-	-	10,60	8,30	9,05
Canduang	-	-	-	27,20	31,60	52,36
Baso	-	-	-	106,80	110,40	113,58
Tilatang Kamang	2,20	4,30	5,08	50,54	39,53	26,70
Kamang Magek	0,00	-	0,00	14,65	16,60	19,22
Palembayan	155,00	145,00	414,31	10,14	31,20	46,93
Palupuh	374,89	363,85	187,96	211,70	217,35	195,33
Kabupaten Agam	1.350,57	1.291,43	1.169,63	1.543,41	1.584,22	1.684,12

Lanjutan Tabel 3.2.2

Kecamatan	Kakao			Tebu		
	2021	2022	2023	2021	2022	2023
(1)	(2)	(3)	(4)	(5)	(6)	(7)
Tanjung Mutiara	66,46	20,46	18,01	-	-	-
Lubuk Basung	670,10	422,10	404,51	-	-	-
Ampek Nagari	17,20	13,55	10,39	-	-	-
Tanjung Raya	32,00	29,30	21,33	-	-	-
Matur	10,00	8,25	6,06	1.582,55	1.585,80	1.515,33
IV Koto	21,60	15,87	9,97	20,80	21,80	80,24
Malalak	163,08	120,38	49,20	-	-	-
Banuhampu	22,50	18,40	12,63	-	-	-
Sungai Pua	22,00	3,00	0,00	-	-	-
Ampek Angkek	7,00	5,33	10,35	-	-	-
Canduang	6,40	4,20	2,05	1.156,00	1.160,00	1.215,00
Baso	97,00	64,28	48,57	0,75	0,65	8,63
Tilatang Kamang	30,99	31,44	9,19	-	-	-
Kamang Magek	7,00	6,50	9,63	0,50	0,60	0,00
Palembayan	251,00	231,71	275,65	218,30	216,30	237,06
Palupuh	98,40	71,05	69,86	4,37	5,43	9,36
Kabupaten Agam	1.522,73	1.065,82	957,40	2.983,27	2.990,58	3.065,62

Lanjutan Tabel 3.2.2

Kecamatan	Pinang			Tembakau		
	2021	2022	2023	2021	2022	2023
(1)	(2)	(3)	(4)	(5)	(6)	(7)
Tanjung Mutiara	1.000,73	1.200,73	756,18	-	-	-
Lubuk Basung	1.492,00	1.561,39	1.780,35	-	-	-
Ampek Nagari	82,40	89,17	104,29	-	-	-
Tanjung Raya	50,15	57,94	33,49	-	-	-
Matur	-	-	-	6,00	4,00	-
IV Koto	-	-	-	-	-	-
Malalak	145,25	150,10	188,12	-	-	-
Banuhampu	0,00	-	-	-	-	-
Sungai Pua	8,22	9,19	12,50	-	-	-
Ampek Angkek	0,40	5,16	16,29	-	-	-
Canduang	0,00	-	0,00	19,44	15,44	37,70
Baso	31,45	36,23	44,36	18,81	7,81	21,11
Tilatang Kamang	18,20	19,75	19,94	-	-	-
Kamang Magek	8,83	12,28	17,07	11,60	5,60	-
Palembayan	1.190,00	1.136,51	1.532,18	123,90	118,30	73,41
Palupuh	55,69	78,03	93,52	-	-	-
Kabupaten Agam	4.083,32	4.356,48	4.598,29	179,75	151,15	132,22

Lanjutan Tabel 3.2.2

Kecamatan	Cengkeh			Kulit Manis		
	2021	2022	2023	2021	2022	2023
(1)	(2)	(3)	(4)	(5)	(6)	(7)
Tanjung Mutiara	9,12	13,40	11,35	1,90	2,40	3,90
Lubuk Basung	15,86	18,26	21,56	4,59	7,49	24,57
Ampek Nagari	35,80	48,00	25,68	39,80	40,68	46,47
Tanjung Raya	105,10	110,12	148,52	707,13	790,56	785,14
Matur	34,47	30,05	20,51	30,00	33,63	39,41
IV Koto	-	-	-	28,10	31,43	48,86
Malalak	12,88	15,40	19,83	27718,00	27.725,78	27.842,00
Banuhampu	-	-	-	52,50	44,68	52,17
Sungai Pua	-	-	-	-	-	-
Ampek Angkek	-	-	-	-	-	-
Canduang	-	-	-	68,40	73,18	63,28
Baso	68,24	70,17	65,54	89,50	45,98	62,36
Tilatang Kamang	14,90	16,83	20,21	93,10	98,18	105,54
Kamang Magek	16,35	18,97	22,74	17,83	22,46	18,63
Palembayan	123,90	116,22	141,32	1.774,89	1.790,95	1.814,10
Palupuh	16,77	26,70	22,35	1,96	1,83	75,70
Kabupaten Agam	453,39	484,12	519,61	30.627,70	30.709,23	30.982,13

Lanjutan Tabel 3.2.2

Kecamatan	Gardamunggu			Kemiri		
	2021	2022	2023	2021	2022	2023
(1)	(2)	(3)	(4)	(5)	(6)	(7)
Tanjung Mutiara	0,58	1,58	-	-	-	-
Lubuk Basung	-	-	-	-	-	-
Ampek Nagari	-	-	-	-	-	-
Tanjung Raya	23,53	21,55	22,39	141,76	149,44	155,28
Matur	8,25	10,25	12,56	-	-	-
IV Koto	-	-	-	-	-	-
Malalak	39,50	40,50	42,68	-	-	-
Banuhampu	-	-	-	-	-	-
Sungai Pua	-	-	-	-	-	-
Ampek Angkek	-	-	-	-	-	-
Canduang	-	-	-	-	-	-
Baso	-	-	-	19,87	20,32	23,31
Tilatang Kamang	8,90	10,90	11,73	-	-	0,00
Kamang Magek	10,50	11,50	12,78	5,99	6,73	7,18
Palembayan	32,76	35,61	38,39	36,85	41,73	48,34
Palupuh	72,01	66,21	62,16	-	-	-
Kabupaten Agam	196,03	198,10	202,69	204,47	218,22	234,11

Lanjutan Tabel 3.2.2

Kecamatan	Pala			Gambir		
	2021	2022	2023	2021	2022	2023
(1)	(2)	(3)	(4)	(5)	(6)	(7)
Tanjung Mutiara	1,80	2,67	7,22	-	-	-
Lubuk Basung	-	-	-	-	-	-
Ampek Nagari	5,25	8,10	12,16	-	-	-
Tanjung Raya	385,45	398,83	422,71	-	-	-
Matur	-	-	-	-	-	-
IV Koto	-	-	-	-	-	-
Malalak	35,87	34,77	27,39	-	-	-
Banuhampu	-	-	-	-	-	-
Sungai Pua	-	-	-	-	-	-
Ampek Angkek	-	-	-	-	-	-
Canduang	-	-	-	-	-	-
Baso	-	-	-	-	-	-
Tilatang Kamang	-	-	-	-	35,93	-
Kamang Magek	11,50	13,65	16,41	-	35,93	-
Palembayan	13,40	15,20	14,33	-	-	-
Palupuh	3,40	6,60	10,35	39,66	35,93	32,87
Kabupaten Agam	456,67	479,82	510,57	39,66	35,93	32,87

Lanjutan Tabel 3.2.2

Kecamatan	Enau		
	2021	2022	2023
(1)	(2)	(3)	(4)
Tanjung Mutiara	-	-	-
Lubuk Basung	-	-	-
Ampek Nagari	-	-	-
Tanjung Raya	-	-	-
Matur	26,87	28,47	31,49
IV Koto	-	-	-
Malalak	-	-	-
Banuhampu	-	-	-
Sungai Pua	-	-	-
Ampek Angkek	-	-	-
Canduang	-	-	-
Baso	-	-	-
Tilatang Kamang	19,24	21,21	22,29
Kamang Magek	-	-	-
Palembayan	-	-	-
Palupuh	-	-	-
Kabupaten Agam	46,11	49,68	53,78

Sumber : Dinas Pertanian Kabupaten Agam

3.3 TANAMAN PANGAN

Pada tahun 2023 terdapat sebesar 27.297 hektar lahan tegal/kebun, 14.228 hektar lahan ladang huma, dan 7.479 hektar lahan yang sementara tidak di usahakan di Kabupaten Agam.

Sebanyak 68.230 hektar Padi Sawah di panen pada tahun 2023 dengan hasil panen mencapai 341.353 ton padi. Tercatat beberapa kecamatan dengan panen terluas mencakup Lubuk Basung (10.415 hektar), Palembayan (8.512 hektar) dan Tanjung Raya (5.751 hektar). Sementara itu, produksi padi terbesar terdapat di Kecamatan Lubuk Basung (50.409 ton), Palembayan (40.432 ton), dan Tilatang Kamang (31.399 ton). Kemudian terdapat juga seluas 16.018,50 hektar lahan jagung yang di panen pada tahun 2023 dengan total produksi sebanyak 117.098,90 ton. Penyumbang terbesar produksi jagung di Kabupaten Agam yaitu Kecamatan Lubuk Basung dan Kecamatan Ampek Nagari secara berturut-turut sebesar 51.582,50 ton dan 48.875,60 ton, dengan produktivitas 7,31 ha/ton

Kecamatan Lubuk Basung merupakan kecamatan dengan produksi ubi kayu terbanyak pada tahun 2023 yaitu sebesar 15.299 ton, sementara itu untuk komoditas ubi jalar, produksi terbanyak terdapat di Kecamatan Baso yaitu sebesar 6.414,80 ton

Tabel 3.3.1 Luas Panen, Produksi dan Produktivitas Padi Sawah Menurut Kecamatan di Kabupaten Agam (ha), 2021 - 2023

Kecamatan	2021			2022		
	Luas Panen (ha)	Produksi (ton)	Produktivitas (ha/ton)	Luas Panen (ha)	Produksi (ton)	Produktivitas (ha/ton)
(1)	(2)	(3)	(4)	(5)	(6)	(7)
Tanjung Mutiara	2765	14986,30	5,42	2.496	11.831	11,00
Lubuk Basung	13767	79160,30	5,75	10.794,60	53.001	4,91
Ampek Nagari	3704	19446,00	5,25	3.486	16.419	4,71
Tanjung Raya	6455	35373,40	5,48	6.234	31.793	5,10
Matur	4102	22027,70	5,37	4.210	20.376	4,84
IV Koto	3590	18811,60	5,24	3.388	16.161	4,77
Malalak	2223	12230,90	5,50	2.422	11.650	4,81
Banuhampu	2365	14544,70	6,15	2.637	13.923	5,28
Sungai Pua	1371	8226,00	6,00	1.440	7.574	5,26
Ampek Angkek	3959	25100,00	6,34	3.839	20.884	5,44
Canduang	3431	21958,40	6,40	3.685	20.083	5,45
Baso	4482	28744,40	6,42	4.896	26.977	5,51
Tilatang Kamang	5705	36683,20	6,43	6.097	33.655	5,52
Kamang Magek	4702	30421,90	6,47	5.064	27.903	5,51
Palembayan	8214	45142,70	5,49	8.621	40.605	4,71
Palupuh	2672	14188,30	5,31	2.630	12.185	4,63
Kabupaten Agam	73.507	427.045,80	5,81	71.940	365.022	5,07

Lanjutan Tabel 3.3.1

Kecamatan	2023		
	Luas Panen (ha)	Produksi (ton)	Produktivitas (ha/ton)
(1)	(8)	(9)	(10)
Tanjung Mutiara	2.412	11.457	4,75
Lubuk Basung	10.415	50.409	4,84
Ampek Nagari	2.652	12.621	4,76
Tanjung Raya	5.751	28.755	5,00
Matur	3.842	18.631	4,85
IV Koto	3.326	16.065	4,83
Malalak	2.239	10.814	4,83
Banuhampu	2.326	11.630	5,00
Sungai Pua	1.414	7.070	5,00
Ampek Angkek	3.914	20.901	5,34
Canduang	3.479	18.613	5,35
Baso	4.655	24.672	5,30
Tilatang Kamang	5.880	31.399	5,34
Kamang Magek	4.877	25.848	5,30
Palembayan	8.512	40.432	4,75
Palupuh	2.536	12.036	4,75
Kabupaten Agam	68.230	341.353	5,00

Sumber : Dinas Pertanian Kabupaten Agam

Tabel 3.3.2 Luas Panen, Produksi dan Produktivitas Jagung Menurut Kecamatan di Kabupaten Agam (ha), 2021 - 2023

Kecamatan	2021			2022		
	Luas Panen (ha)	Produksi (ton)	Produktivitas (ha/ton)	Luas Panen (ha)	Produksi (ton)	Produktivitas (ha/ton)
(1)	(2)	(3)	(4)	(5)	(6)	(7)
Tanjung Mutiara	470,00	3.667,70	7,83	430,00	3.242,20	7,50
Lubuk Basung	7.478,00	58.510,00	7,87	7.155,00	54.020,30	7,60
Ampek Nagari	6.073,00	47.740,70	7,90	6.739,00	50.879,50	7,60
Tanjung Raya	269,00	2.089,80	7,83	255,00	1.950,80	7,70
Matur	28,50	221,80	7,84	68,00	509,60	7,60
IV Koto	9,00	69,60	7,79	12,00	89,40	7,50
Malalak	0,00	0,00	0,00	-	0,00	0,00
Banuhampu	39,00	302,30	7,79	34,00	246,20	7,40
Sungai Pua	16,00	123,90	7,80	8,00	58,80	7,40
Ampek Angkek	222,00	1.733,30	7,85	192,00	1.430,40	7,50
Canduang	21,00	139,60	7,77	11,00	81,40	7,40
Baso	128,00	997,60	7,84	162,00	1.223,10	7,60
Tilatang Kamang	198,00	1.538,80	7,80	306,00	2.295,00	7,50
Kamang Magek	111,00	863,30	7,80	80,00	596,00	7,50
Palembayan	980,00	7.614,40	7,85	750,00	5.662,50	7,60
Palupuh				1,00	7,60	7,60
Kabupaten Agam	16.042,50	125.612,80	7,83	16.202,00	122.292,70	7,50

Lanjutan Tabel 3.3.2

Kecamatan	2023		
	Luas Panen (ha)	Produksi (ton)	Produktivitas (ha/ton)
(1)	(8)	(9)	(10)
Tanjung Mutiara	393,00	2.849,30	7,25
Lubuk Basung	7.046,00	51.582,50	7,32
Ampek Nagari	6.677,00	48.875,60	7,32
Tanjung Raya	324,00	2.371,70	7,32
Matur	39,50	286,40	7,25
IV Koto	6,00	42,00	7,00
Malalak	0,00	0,00	0,00
Banuhampu	31,00	221,70	7,15
Sungai Pua	4,00	28,60	7,15
Ampek Angkek	214,00	1.540,80	7,20
Canduang	15,00	106,50	7,10
Baso	205,00	1.486,30	7,25
Tilatang Kamang	252,00	1.820,40	7,22
Kamang Magek	93,00	674,30	7,25
Palembayan	719,00	5.212,80	7,25
Palupuh	0,00	0,00	0,00
Kabupaten Agam	16.018,50	117.098,90	7,31

Sumber : Dinas Pertanian Kabupaten Agam

Tabel 3.3.3 Luas Lahan Tegal/Kebun, Ladang Huma dan Lahan Sementara yang Tidak Diusahakan Menurut Kecamatan di Kabupaten Agam (ha), 2021 - 2023

Kecamatan	2021 (ha)			2022 (ha)		
	Tegal Kebun	Ladang Huma	Sementara Tidak Diusahakan	Tegal Kebun	Ladang Huma	Sementara Tidak Diusahakan
(1)	(2)	(3)	(4)	(5)	(6)	(7)
Tanjung Mutiara	2.526,00	1.450,00	736,19	2.526,00	1.450,00	736,19
Lubuk Basung	2.245,00	5.075,00	2.010,00	2.245,00	5.075,00	2.010,00
Ampek Nagari	977,08	2.894,00	305,00	977,08	2.894,00	305,00
Tanjung Raya	-	1.014,00	-	-	1.014,00	-
Matur	2.162,00	-	-	2.162,00	-	-
IV Koto	871,00	-	-	871,00	-	-
Malalak	4.333,00	-	-	4.333,00	-	-
Banuhampu	482,00	79,00	25,00	482,00	79,00	25,00
Sungai Pua	1.136,00	656,00	228,00	1.136,00	656,00	228,00
Ampek Angkek	653,00	-	-	653,00	-	-
Canduang	974,00	-	-	974,00	-	-
Baso	2.432,00	582,00	-	2.432,00	582,00	-
Tilatang Kamang	2.110,00	-	152,00	2.110,00	-	152,00
Kamang Magek	450,00	1.308,00	64,43	450,00	1.308,00	64,43
Palembayan	4.871,00	-	3.895,00	4.871,00	-	3.895,00
Palupuh	1.075,00	1.170,00	63,69	1.075,00	1.170,00	63,69
Kabupaten Agam	27.297,08	14.228,00	7.479,31	27.297,00	14.228,00	7.479,00

Lanjutan Tabel 3.3.3

Kecamatan	2023 (ha)		
	Tegal Kebun	Ladang Huma	Sementara Tidak Diusahakan
(1)	(8)	(9)	(10)
Tanjung Mutiara	2.526,00	1.450,00	736,00
Lubuk Basung	2.245,00	5.075,00	2.010,00
Ampek Nagari	977,00	2.894,00	305,00
Tanjung Raya	-	1.014,00	-
Matur	2.162,00	-	-
IV Koto	871,00	-	-
Malalak	4.333,00	-	-
Banuhampu	482,00	79,00	25,00
Sungai Pua	1.136,00	656,00	228,00
Ampek Angkek	653,00	-	-
Canduang	974,00	-	-
Baso	2.432,00	582,00	-
Tilatang Kamang	2.110,00	-	152,00
Kamang Magek	450,00	1.308,00	64,00
Palembayan	4.871,00	-	3.895,00
Palupuh	1.075,00	1.170,00	64,00
Kabupaten Agam	27.297,00	14.228,00	7.479,00

Sumber : Dinas Pertanian Kabupaten Agam

Tabel 3.3.4 Luas Panen, Produksi dan Produktivitas Ubi Kayu Menurut Kecamatan di Kabupaten Agam, 2023

Kecamatan	Luas Tanam (ha)	Luas Panen (ha)	Produksi (ton)	Produktivitas (ha/ton)
(1)	(2)	(3)	(4)	(5)
Tanjung Mutiara	68,00	48,00	1.920,00	40,00
Lubuk Basung	18,00	46,50	1.860,00	40,00
Ampek Nagari	-	-	-	-
Tanjung Raya	-	-	-	-
Matur	-	-	-	-
IV Koto	1,00	3,00	120,00	40,00
Malalak	-	-	-	-
Banuhampu	-	-	-	-
Sungai Pua	-	-	-	-
Ampek Angkek	14,00	22,00	880,00	40,00
Canduang	2,00	5,00	200,00	40,00
Baso	77,00	104,00	4.264,00	41,00
Tilatang Kamang	77,00	93,00	3.813,00	41,00
Kamang Magek	31,00	42,00	1.722,00	41,00
Palembayan	14,00	13,00	520,00	40,00
Palupuh	-	-	-	-
Kabupaten Agam	302,00	376,50	15.299,00	40,63

Sumber : Dinas Pertanian Kabupaten Agam

Tabel 3.3.5 Luas Panen, Produksi dan Produktivitas Ubi Jalar Menurut Kecamatan di Kabupaten Agam, 2023

Kecamatan	Luas Tanam (ha)	Luas Panen (ha)	Produksi (ton)	Produktivitas (ha/ton)
(1)	(2)	(3)	(4)	(5)
Tanjung Mutiara	-	-	-	-
Lubuk Basung	-	-	-	-
Ampek Nagari	-	-	-	-
Tanjung Raya	-	-	-	-
Matur	-	-	-	-
IV Koto	13,00	13,00	455,13	35,01
Malalak	-	-	-	-
Banuhampu	18,00	18,00	612,33	34,99
Sungai Pua	51,00	48,00	1.684,80	35,10
Ampek Angkek	101,00	100,00	3.500,00	35,00
Canduang	30,00	24,00	842,40	35,10
Baso	175,00	183,00	6.414,15	35,05
Tilatang Kamang	75,00	74,00	2.594,44	35,06
Kamang Magek	15,00	16,00	563,20	35,20
Palembayan	-	-	-	-
Palupuh	-	-	-	-
Kabupaten Agam	478,00	476,00	16.666,45	35,05

Sumber : Dinas Pertanian Kabupaten Agam

Tabel 3.3.6 Luas Panen(Ha), Produktivitas(Tin/Ha) dan GKG(Ton) Padi Sawah Menurut Bulan di Kabupaten Agam, 2023

Bulan	Luas Panen (Ha)	Produktivitas (Ton/Ha)	Produksi GKG (Ton)
(1)	(2)	(3)	(4)
Januari	5.912,00	5,07	29.973,80
Februari	5.423,00	5,07	27.494,60
Maret	6.327,00	5,07	32.077,90
April	6.370,00	5,07	32.293,40
Mei	5.829,00	4,79	27.898,70
Juni	5.706,00	4,79	27.309,90
Juli	5.308,00	4,79	25.405,30
Agustus	5.443,00	4,79	26.051,40
September	5.278,00	5,15	27.181,70
Oktober	5.358,00	5,15	27.593,70
November	5.329,00	5,15	27.444,40
Desember	5.947,00	5,15	30.627,10
Kabupaten Agam	68.230,00	5,00	341.351,90

Sumber : Dinas Pertanian Kabupaten Agam

Tabel 3.3.7 Banyaknya Mesin Pengolah Jagung Menurut Kecamatan di Kabupaten Agam, 2023

Kecamatan	Pemipil Jagung	Penggiling Jagung
(1)	(2)	(3)
Tanjung Mutiara	5	-
Lubuk Basung	44	-
Ampek Nagari	17	-
Tanjung Raya	4	-
Matur	2	-
IV Koto	1	-
Malalak	-	-
Banuhampu	-	-
Sungai Pua	-	-
Ampek Angkek	11	-
Canduang	2	-
Baso	5	-
Tilatang Kamang	7	-
Kamang Magek	7	-
Palembayan	38	-
Palupuh	4	-
Kabupaten Agam	147	-

Sumber : Dinas Pertanian Kabupaten Agam

Tabel 3.3.8 Banyaknya Mesin Pengolah Tanah Menurut Kecamatan di Kabupaten Agam, 2023

Kecamatan	Traktor Roda Dua	Traktor Roda Empat Besar
(1)	(2)	(5)
Tanjung Mutiara	73	-
Lubuk Basung	300	1
Ampek Nagari	42	-
Tanjung Raya	55	-
Matur	46	-
IV Koto	89	-
Malalak	30	-
Banuhampu	79	-
Sungai Pua	54	-
Ampek Angkek	173	-
Canduang	130	-
Baso	117	-
Tilatang Kamang	78	1
Kamang Magek	134	-
Palembayan	236	-
Palupuh	88	1
Kabupaten Agam	1.724	3

Sumber : Dinas Pertanian Kabupaten Agam

Tabel 3.3.9 Banyaknya Mesin Pengolah Gabah Menurut Kecamatan di Kabupaten Agam, 2023

Kecamatan	Perontok gabah	Pengering Gabah	Penyosoh Beras
(1)	(2)	(3)	(4)
Tanjung Mutiara	77	-	16
Lubuk Basung	156	2	15
Ampek Nagari	12	-	5
Tanjung Raya	156	-	32
Matur	14	-	15
IV Koto	18	-	16
Malalak	2	-	10
Banuhampu	9	-	4
Sungai Pua	12	-	4
Ampek Angkek	29	-	32
Canduang	25	3	17
Baso	15	-	13
Tilatang Kamang	37	1	17
Kamang Magek	45	-	24
Palembayan	166	1	45
Palupuh	52	-	12
Kabupaten Agam	825	7	277

Sumber : Dinas Pertanian Kabupaten Agam

Tabel 3.3.10 Jumlah Kelompok Tani Menurut Kecamatan di Kabupaten Agam, 2023

Kecamatan	Jumlah Kelompok Tani	Jumlah Anggota Kelompok Tani	Jumlah Kelompok Tani Aktif	Jumlah Kelompok Tani Tidak Aktif
(1)	(2)	(3)	(4)	(4)
Tanjung Mutiara	102	2.141	45	57
Lubuk Basung	289	6.365	127	162
Ampek Nagari	116	2.424	51	65
Tanjung Raya	160	2.698	70	90
Matur	126	1.378	55	71
IV Koto	119	1.551	52	67
Malalak	103	1.220	45	58
Banuhampu	97	1.481	43	54
Sungai Pua	86	1.192	38	48
Ampek Angkek	129	2.351	57	72
Canduang	154	2.223	68	86
Baso	150	2.945	66	84
Tilatang Kamang	150	3.146	66	84
Kamang Magek	153	2.602	67	86
Palembayan	282	3.828	124	158
Palupuh	158	2.549	70	88
Kabupaten Agam	2.374	40.094	1.044	1.330

Sumber : Dinas Pertanian Kabupaten Agam

3.4 PETERNAKAN

Populasi ternak terbesar di Kabupaten Agam adalah populasi sapi potong, kambing, dan kerbau. Pada tahun 2023 berturut-turut masing - masingnya sebanyak 31.898 ekor, 12.263 ekor, dan 12.082 ekor.

Produksi daging sapi potong, kerbau dan kambing berturut-turut masing-masingnya sebanyak 2.076.858 kg, 41.454 kg, dan 40.020 kg pada tahun 2023.

Populasi unggas terbesar di Kabupaten Agam terdiri dari Ayam Pedaging, Ayam Kampung dan Ayam Petelur dimana berturut - turut masing - masingnya sebanyak 2.762.950 ekor, 331.407 ekor, dan 302.965 ekor . Kemudian juga terdapat Produksi telur ayam ras yang tercatat sebanyak 2.181.348 kg, ayam bukan ras sebanyak 208.786,41 kg, puyuh sebanyak 69.740 kg dan itik sebanyak 932.782,68 kg, pada tahun 2023.

Total produksi susu sapi sebanyak 232.650 liter pada tahun 2023 yang mengalami penurunan dibandingkan tahun 2022 sebanyak 296.000 liter, Kemudian pada produksi susu kerbau tahun ini sebanyak 640 dimana terjadi penurunan signifikan pada produksi susu kerbau sebanyak 140.953 liter dibanding tahun sebelumnya dengan produksi sebanyak 141.593 liter.

Tabel 3.4.1 Jumlah Sapi, Kerbau dan Pemotongannya Menurut Kecamatan di Kabupaten Agam, 2023

Kecamatan	Sapi			Kerbau	
	Potong	Perah	Pemotongan	Jumlah	Pemotongan
(1)	(2)	(3)	(4)	(5)	(6)
Tanjung Mutiara	7.090	-	279	3.100	91
Lubuk Basung	8.031	-	1.694	2.185	42
Ampek Nagari	3.817	-	945	141	16
Tanjung Raya	1.577	-	450	187	2
Matur	303	-	238	1.036	3
IV Koto	198	4	441	519	1
Malalak	252	-	142	48	12
Banuhampu	272	-	1.146	58	14
Sungai Pua	367	-	270	131	-
Ampek Angkek	1.339	3	1.257	531	3
Canduang	347	51	520	438	4
Baso	2.043	-	411	-	-
Tilatang Kamang	2.172	107	646	398	-
Kamang Magek	541	-	419	389	-
Palembayan	3.184	-	341	1.981	7
Palupuh	365	-	131	940	-
Kabupaten Agam	31.898	165	9.330	12.082	195

Sumber : Dinas Pertanian Kabupaten Agam

Tabel 3.4.2 Jumlah Kambing, Domba dan Pemotongannya Menurut Kecamatan di Kabupaten Agam, 2023

Kecamatan	Kambing		Domba	
	Jumlah	Pemotongan	Jumlah	Pemotongan
(1)	(2)	(3)	(4)	(5)
Tanjung Mutiara	1.055	16	-	-
Lubuk Basung	1.918	41	3	-
Ampek Nagari	199	54	-	-
Tanjung Raya	586	66	-	-
Matur	271	35	-	-
IV Koto	250	1	-	-
Malalak	11	14	-	-
Banuhampu	752	161	30	-
Sungai Pua	434	-	-	-
Ampek Angkek	796	18	-	-
Canduang	882	30	-	-
Baso	1.204	59	-	-
Tilatang Kamang	570	29	-	-
Kamang Magek	753	13	-	-
Palembayan	946	116	-	-
Palupuh	1.636	14	-	-
Kabupaten Agam	12.263	667	33	-

Sumber : Dinas Pertanian Kabupaten Agam

Tabel 3.4.3 Produksi Daging (Kg) Menurut Kecamatan dan Jenis Ternak di Kabupaten Agam, 2023

Kecamatan	Sapi Potong	Kerbau	Kambing
(1)	(2)	(3)	(4)
Tanjung Mutiara	62.105,40	20.065,50	960,00
Lubuk Basung	377.084,40	9.261,00	2.460,00
Ampek Nagari	210.357,00	3.528,00	3.240,00
Tanjung Raya	100.170,00	441,00	3.960,00
Matur	52.978,80	661,50	2.100,00
IV Koto	98.166,60	220,50	60,00
Malalak	31.609,20	2.646,00	840,00
Banuhampu	255.099,60	3.087,00	9.660,00
Sungai Pua	60.102,00	-	-
Ampek Angkek	279.808,20	661,50	1.080,00
Canduang	115.752,00	882,00	1.800,00
Baso	91.488,60	-	3.540,00
Tilatang Kamang	143.799,60	-	1.740,00
Kamang Magek	93.269,40	-	780,00
Palembayan	75.906,60	-	6.960,00
Palupuh	29.160,60	-	840,00
Kabupaten Agam	2.076.858,00	41.454,00	40.020,00

Sumber : Dinas Pertanian Kabupaten Agam

Tabel 3.4.4 Jumlah Unggas Menurut Kecamatan dan Jenis di Kabupaten Agam, 2023

Kecamatan	Ayam Pedaging	Ayam Petelur	Ayam Kampung	Itik
(1)	(2)	(3)	(4)	(5)
Tanjung Mutiara	1.300.000	1.500	23.180	1.955
Lubuk Basung	572.000	221.690	41.050	13.513
Ampek Nagari	26.300	9.700	19.611	2.601
Tanjung Raya	5.200	3.500	8.140	2.118
Matur	2.000	-	8.585	740
IV Koto	-	-	11.823	5.308
Malalak	-	-	1.220	621
Banuhampu	500	-	15.641	1.154
Sungai Pua	-	-	5.520	1.227
Ampek Angkek	142.500	-	6.648	2.383
Canduang	105.000	-	11.232	4.096
Baso	270.000	5.000	70.657	35.245
Tilatang Kamang	330.500	32.000	58.550	55.250
Kamang Magek	8.950	20.575	15.160	24.335
Palembayan	-	9.000	16.618	7.738
Palupuh	-	-	17.772	7.103
Kabupaten Agam	2.762.950	302.965	331.407	165.387

Sumber : Dinas Pertanian Kabupaten Agam

Tabel 3.4.5 Jumlah Pemotongan Unggas Menurut Kecamatan dan Jenis di Kabupaten Agam, 2023

Kecamatan	Ayam Pedaging	Ayam Petelur	Ayam Kampung	Itik	Puyuh
(1)	(2)	(3)	(4)	(5)	(6)
Tanjung Mutiara	24.235	-	1.537	535	-
Lubuk Basung	72.645	-	11.733	4.855	-
Ampek Nagari	151.265	1.755	21.365	-	-
Tanjung Raya	97.525	5.355	12.325	7.463	-
Matur	14.255	865	3.565	267	-
IV Koto	6.735	-	1.567	463	-
Malalak	4.535	-	1.255	0	-
Banuhampu	281.563	-	2.018	1.763	-
Sungai Pua	47.134	-	9.315	652	-
Ampek Angkek	33.725	-	624.495	765	-
Canduang	41.765	-	7.163	1.157	-
Baso	135.223	1.275	5.520	104	-
Tilatang Kamang	45.237	1.255	4.993	1.446	-
Kamang Magek	34.137	3.515	1.533	965	-
Palembayan	150.265	6.825	42.265	-	-
Palupuh	31.238	-	1.161	122	-
Kabupaten Agam	1.171.482	20.845	751.810	20.557	-

Sumber : Dinas Pertanian Kabupaten Agam

Tabel 3.4.6 Jumlah Produksi Telur (kg) Menurut Kecamatan dan Jenis di Kabupaten Agam, 2023

Kecamatan	Ayam Bukan Ras	Ayam ras	Itik	Puyuh
(1)	(2)	(3)	(4)	(5)
Tanjung Mutiara	14 603,40	10 800,00	11 026,20	-
Lubuk Basung	25 861,50	1 596 168,00	76 213,32	-
Ampek Nagari	12 354,93	69 840,00	14 669,64	-
Tanjung Raya	5 128,20	25 200,00	11 945,52	-
Matur	5 408,55	-	4 173,60	7 000,00
IV Koto	7 448,49	-	29 937,12	-
Malalak	768,60	-	3 502,44	150,00
Banuhampu	9 853,83	-	6 508,56	-
Sungai Pua	3 477,60	-	6 920,28	-
Ampek Angkek	4 188,24	-	13 440,12	17 590,00
Canduang	7 076,16	-	23 101,44	-
Baso	44 513,91	36 000,00	198 781,80	37 500,00
Tilatang Kamang	36 886,50	230 400,00	311 610,00	-
Kamang Magek	9 550,80	148 140,00	137 249,40	5 500,00
Palembayan	10 469,34	64 800,00	43 642,32	2 000,00
Palupuh	11 196,36	-	40 060,92	-
Kabupaten Agam	208 786,41	2 181 348,00	932 782,68	69 740,00

Sumber : Dinas Pertanian Kabupaten Agam

Tabel 3.4.7 Produksi Susu Sapi dan Susu Kerbau Menurut Tahun (Liter) di Kabupaten Agam, 2009 - 2023

Tahun	Susu		Jumlah
	Sapi	Kerbau	
(1)	(2)	(3)	(4)
2009	90.750	123.879	214.629
2010	95.700	136.245	231.945
2011	64.350	119.473	183.823
2012	99.000	127.060	226.060
2013	189.750	127.953	317.703
2014	247.500	128.933	376.433
2015	260.700	142.033	402.733
2016	264.000	146.347	410.347
2017	351.450	145.600	497.050
2018	359.700	129.773	489.473
2019	361.350	135.187	496.537
2020	298.650	58.873	357.523
2021	409.850	149.670	559.520
2022	296.000	141.593	437.593
2023	232.650	640	233.290

Sumber : Dinas Pertanian Kabupaten Agam

Tabel 3.4.8 Populasi Ternak Kelinci dan Anjing Menurut Kecamatan di Kabupaten Agam, 2023

Kecamatan	Kelinci	Anjing
(1)	(2)	(3)
Tanjung Mutiara	83	770
Lubuk Basung	465	4.915
Ampek Nagari	24	2.054
Tanjung Raya	23	3.195
Matur	121	2.124
IV Koto	132	1.970
Malalak	95	2.180
Banuhampu	593	1.677
Sungai Pua	2.035	1.743
Ampek Angkek	508	795
Canduang	315	954
Baso	2.850	3.087
Tilatang Kamang	70	2.670
Kamang Magek	261	1.350
Palembayan	272	3.514
Palupuh	138	2.912
Kabupaten Agam	7.985	35.910

Sumber : Dinas Pertanian Kabupaten Agam

Tabel 3.4.9 Kasus Gigitan Hewan Penular Rabies (HPR) dan Jenis Tindakan yang Dilakukan Menurut Kecamatan di Kabupaten Agam, 2023

Kecamatan	Jenis HPR				Jumlah
	Anjing	Kucing	Kera	Lainnya	
(1)	(2)	(3)	(4)	(5)	(6)
Tanjung Mutiara	17	6	3	-	26
Lubuk Basung	53	56	5	3	117
Ampek Nagari	12	8	1	1	22
Tanjung Raya	10	15	2	1	28
Matur	12	10	2	-	24
IV Koto	10	2	-	-	12
Malalak	1	-	-	-	1
Banuhampu	2	3	-	-	5
Sungai Pua	2	-	-	-	2
Ampek Angkek	10	19	1	1	31
Canduang	4	2	-	-	6
Baso	6	2	1	-	9
Tilatang Kamang	15	11	-	3	29
Kamang Magek	5	4	-	-	9
Palembayan	17	6	1	2	26
Palupuh	9	-	2	-	11
Kabupaten Agam	185	144	18	11	358

Lanjutan Tabel 3.4.9

Kecamatan	Tindakan		
	hewan Menggigit	SKB	+Lab
(1)	(7)	(8)	(9)
Tanjung Mutiara	27	22	-
Lubuk Basung	98	99	-
Ampek Nagari	23	23	-
Tanjung Raya	27	26	-
Matur	12	17	-
IV Koto	11	11	-
Malalak	1	1	-
Banuhampu	5	4	-
Sungai Pua	3	3	-
Ampek Angkek	31	11	1
Canduang	6	2	-
Baso	11	7	2
Tilatang Kamang	27	12	1
Kamang Magek	7	2	-
Palembayan	27	25	-
Palupuh	11	2	-
Kabupaten Agam	327	267	4

Sumber : Dinas Pertanian Kabupaten Agam

Tabel 3.4.10 Jumlah Tenaga Medik dan Paramedik Veteriner Serta Inseminator Bersertifikat Menurut Kecamatan di Kabupaten Agam, 2023

Kecamatan	Tenaga Medik			Paramedik			Inseminator bersertifikasi
	PNS	THL	Swasta	PNS	THL	Swasta	
(1)	(2)	(3)	(4)	(5)	(6)	(7)	(8)
Tanjung Mutiara	-	-	1	1	-	-	4
Lubuk Basung	-	-	3	2	-	-	3
Ampek Nagari	-	-	1	-	1	-	4
Tanjung Raya	-	-	-	1	1	-	1
Matur	1	-	-	1	-	-	2
IV Koto	-	-	-	-	1	-	-
Malalak	-	-	-	-	1	-	-
Banuhampu	-	-	1	-	1	-	-
Sungai Pua	-	-	-	-	1	-	1
Ampek Angkek	1	-	2	1	1	-	2
Canduang	1	-	-	-	-	-	1
Baso	-	-	4	-	1	-	1
Tilatang Kamang	-	1	1	1	-	-	2
Kamang Magek	1	-	1	1	-	-	
Palembayan	1	-	-	3	2	-	2
Palupuh	-	-	-	-	-	-	
Kabupaten Agam	5	1	14	11	10	-	23

Sumber : Dinas Pertanian Kabupaten Agam

3.5 PERIKANAN

Pada tahun 2023 berdasarkan pemeliharaan dan penangkapannya di Kabupaten Agam terdapat produksi ikan budidaya yang diketahui sebanyak 30.660,67 ton, dengan produksi tertinggi terdapat di Kecamatan Tanjung Raya dengan jumlah produksi 11.602,83 ton, selain itu juga terdapat produksi ikan laut yang diketahui sebanyak 7.610,00 ton yang hanya terdapat di Kecamatan Tanjung Mutiara, kemudian terdapat produksi ikan perairan umum yang diketahui sebanyak 709,22 ton, dengan produksi tertinggi terdapat di Kecamatan Tanjung Raya yaitu 509,22 ton.

Berdasarkan data dari Dinas Perikanan dan Ketahanan Pangan, di Kabupaten Agam juga terdapat produksi ikan kolam air tenang dengan luas kolam seluruhnya mencapai 745,52 Ha dengan produksi mencapai 8.621,68 ton dan produksi tertinggi berada di Kecamatan Lubuk Basung sebanyak 1.861,65 ton. Sementara itu jumlah produksi benih ikan pada tahun 2023 sebanyak lebih kurang 163.257.000 ekor dengan luas kolam pembenihan 71,69 Ha.

Tabel 3.5.1 Jumlah Produksi Ikan Menurut Pemeliharaan, Penangkapan (ton) dan Kecamatan di Kabupaten Agam, 2023

Kecamatan	Ikan Laut	Budidaya	Perairan Umum
(1)	(2)	(3)	(4)
Tanjung Mutiara	7610,00	1.689,51	100,00
Lubuk Basung	-	10.832,56	85,00
Ampek Nagari	-	813,75	15,00
Tanjung Raya	-	11.602,83	509,22
Matur	-	341,63	-
IV Koto	-	324,12	-
Malalak	-	361,39	-
Banuhampu	-	287,31	-
Sungai Pua	-	336,69	-
Ampek Angkek	-	655,46	-
Canduang	-	305,46	-
Baso	-	336,03	-
Tilatang Kamang	-	828,90	-
Kamang Magek	-	702,22	-
Palembayan	-	894,61	-
Palupuh	-	348,20	-
Kabupaten Agam	7.610,00	30.660,67	709,22

Sumber : Dinas Ketahanan Pangan dan Perikanan

Tabel 3.5.2 Luas Area dan Produksi Ikan Menurut Kecamatan di Kabupaten Agam, 2023

Kecamatan	Luas			Produksi		
	Kolam Air Tenang (ha)	Sawah (ha)	Jumlah	Kolam Air Tenang (ha)	Sawah (ha)	Jumlah
(1)	(2)	(3)	(4)	(5)	(6)	(7)
Tanjung Mutiara	27,77	-	27,77	253,44	-	253,44
Lubuk Basung	107,60	-	107,60	1861,65	-	1861,65
Ampek Nagari	76,40	-	76,40	813,80	-	813,80
Tanjung Raya	18,60	-	18,60	82,08	-	82,08
Matur	29,40	-	29,40	336,88	-	336,88
IV Koto	26,77	-	26,77	329,28	-	329,28
Malalak	36,20	-	36,20	363,47	-	363,47
Banuhampu	18,61	-	18,61	292,04	-	292,04
Sungai Pua	28,40	-	28,40	342,23	-	342,23
Ampek Angkek	102,23	-	102,23	658,94	-	658,94
Canduang	45,98	-	45,98	308,02	-	308,02
Baso	42,40	-	42,40	340,23	-	340,23
Tilatang Kamang	52,05	68,60	120,65	753,48	71,65	825,13
Kamang Magek	42,16	37,50	79,66	661,28	40,34	701,62
Palembayan	62,55	-	62,55	892,29	-	892,29
Palupuh	28,40	-	28,40	352,57	-	352,57
Kabupaten Agam	745,52	106,10	851,62	8.621,68	111,99	8733,67

Sumber : Dinas Ketahanan Pangan dan Perikanan

Tabel 3.5.3 Jumlah Produksi Benih Ikan Menurut Pemeliharaan, Penangkapan (ton) dan Kecamatan di Kabupaten Agam, 2004-2023

Tahun	Kolam Pembenihan (ha)	Produksi
(1)	(2)	(3)
2004	65,10	2.725.000
2005	62,00	17.862.000
2006	95,25	218.759.000
2007	91,75	218.895.350
2008	92,95	347.652.650
2009	106,89	365.150.500
2010	109,55	384.500.000
2011	200,60	396.200.000
2012	235,00	420.300.000
2013	235,00	432.625.000
2014	243,00	432.856.000
2015	245,00	432.968.000
2016	413,00	295.000.000
2017	170,77	246.500.000
2018	144,04	235.600.000
2019	96,13	188.057.000
2020	96,13	150.750.000
2021	96,13	155.825.951
2022	103,43	208.980.000
2023	71,69	163.257.000

Sumber : Dinas Ketahanan Pangan dan Perikanan

Tabel 3.5.4 Luas Usaha Budidaya Perikanan Air Tawar Menurut Kecamatan di Kabupaten Agam, 2023

Kecamatan	Luas				
	Kolam Air Deras	Kolam Air Tenang	Keramba	Jala Apung	Sawah
(1)	(2)	(3)	(4)	(5)	(6)
Tanjung Mutiara	-	27,77	-	-	-
Lubuk Basung	340,00	107,60	110,00	-	-
Ampek Nagari	25,00	76,40	-	-	-
Tanjung Raya	65,00	18,60	-	61,05	-
Matur	-	29,40	-	-	-
IV Koto	-	26,77	-	-	-
Malalak	-	36,20	-	-	-
Banuhampu	-	18,61	-	-	-
Sungai Pua	-	28,40	-	-	-
Ampek Angkek	-	102,23	-	-	-
Canduang	-	45,98	-	-	-
Baso	-	42,40	-	-	-
Tilatang Kamang	-	52,05	-	-	-
Kamang Magek	-	42,16	-	-	68,60
Palembayan	-	62,55	-	-	37,50
Palupuh	-	28,40	-	-	-
Kabupaten Agam	430,00	745,52	110,00	61,05	106,10

Sumber : Dinas Ketahanan Pangan dan Perikanan

Tabel 3.5.5 Produksi Usaha Budidaya Perikanan Air Tawar Menurut Kecamatan di Kabupaten Agam, 2023

Kecamatan	Produksi				
	Kolam Air Deras	Kolam Air Tenang	Keramba	Jala Apung	Sawah
(1)	(2)	(3)	(4)	(5)	(6)
Tanjung Mutiara	-	253,44	-	-	-
Lubuk Basung	8.481,04	1.861,65	483,53	-	-
Ampek Nagari	1,91	813,80	-	-	-
Tanjung Raya	704,36	82,08	-	10.822,37	-
Matur	-	336,88	-	-	-
IV Koto	-	329,28	-	-	-
Malalak	-	363,47	-	-	-
Banuhampu	-	292,04	-	-	-
Sungai Pua	-	342,23	-	-	-
Ampek Angkek	-	658,94	-	-	-
Canduang	-	308,02	-	-	-
Baso	-	340,23	-	-	-
Tilatang Kamang	-	753,48	-	-	71,65
Kamang Magek	-	661,28	-	-	40,34
Palembayan	2,73	892,29	-	-	-
Palupuh	-	352,56	-	-	-
Kabupaten Agam	9.190,04	8.621,67	483,53	10.822,37	111,99

Sumber : Dinas Ketahanan Pangan dan Perikanan

Tabel 3.5.6 Jumlah Nelayan Penangkap Ikan Menurut Kecamatan di Kabupaten Agam, 2023

Kecamatan	Nelayan		Jumlah
	Nelayan Penuh	Nelayan Sambilan	
(1)	(2)	(3)	(4)
Tanjung Mutiara	2.344,00	269,00	2.613,00
Lubuk Basung	-	-	-
Ampek Nagari	-	-	-
Tanjung Raya	389,00	140,00	529,00
Matur	-	-	-
IV Koto	-	-	-
Malalak	-	-	-
Banuhampu	-	-	-
Sungai Pua	-	-	-
Ampek Angkek	-	-	-
Canduang	-	-	-
Baso	-	-	-
Tilatang Kamang	-	-	-
Kamang Magek	-	-	-
Palembayan	-	-	-
Palupuh	-	-	-
Kabupaten Agam	2.733,00	409,00	3.142,00

Sumber : Dinas Ketahanan Pangan dan Perikanan

Tabel 3.5.7 Jumlah Perahu Tanpa Motor dan Kapal Menurut Kecamatan di Kabupaten Agam, 2023

Kecamatan	Perahu Tanpa Motor	Motor Tempel	Kapal Motor
(1)	(2)	(3)	(4)
Tanjung Mutiara	3	273	37
Lubuk Basung	-	-	-
Ampek Nagari	-	-	-
Tanjung Raya	92	104	3
Matur	-	-	-
IV Koto	-	-	-
Malalak	-	-	-
Banuhampu	-	-	-
Sungai Pua	-	-	-
Ampek Angkek	-	-	-
Canduang	-	-	-
Baso	-	-	-
Tilatang Kamang	-	-	-
Kamang Magek	-	-	-
Palembayan	-	-	-
Palupuh	-	-	-
Kabupaten Agam	95	377	40

Sumber : Dinas Ketahanan Pangan dan Perikanan

Tabel 3.5.8 Jumlah Pembudidaya, Pengolah Ikan dan Pokmaswas Menurut Kecamatan di Kabupaten Agam, 2023

Kecamatan	Pembudidaya	Pengolah Ikan	Pokmaswas
(1)	(2)	(3)	(4)
Tanjung Mutiara	187	142	1
Lubuk Basung	2847	36	2
Ampek Nagari	637	1	1
Tanjung Raya	5487	120	3
Matur	132	-	-
IV Koto	152	-	-
Malalak	178	-	-
Banuhampu	167	8	-
Sungai Pua	195	-	-
Ampek Angkek	286	1	-
Canduang	159	2	-
Baso	206	-	1
Tilatang Kamang	476	1	-
Kamang Magek	546	2	-
Palembayan	829	16	1
Palupuh	213	-	2
Kabupaten Agam	12697	329	11

Sumber : Dinas Ketahanan Pangan dan Perikanan

Tabel 3.5.9 Luas Area dan Produksi Tambak Udang Menurut Kecamatan di Kabupaten Agam, 2022-2023

Kecamatan	2022		2023	
	Luas Tambak Udang (Ha)	Produksi Tambak Udang (Ton)	Luas Tambak Udang (Ha)	Produksi Tambak Udang (Ton)
(1)	(2)	(3)	(4)	(5)
Tanjung Mutiara	23,7	614,48	32,2	1.431,08
Lubuk Basung	-	-	-	-
Ampek Nagari	-	-	-	-
Tanjung Raya	-	-	-	-
Matur	-	-	-	-
IV Koto	-	-	-	-
Malalak	-	-	-	-
Banuhampu	-	-	-	-
Sungai Pua	-	-	-	-
Ampek Angkek	-	-	-	-
Canduang	-	-	-	-
Baso	-	-	-	-
Tilatang Kamang	-	-	-	-
Kamang Magek	-	-	-	-
Palembayan	-	-	-	-
Palupuh	-	-	-	-
Kabupaten Agam	23,7	614,48	32,2	1.431,08

Sumber : Dinas Ketahanan Pangan dan Perikanan

Tabel 3.5.10 Jumlah Produksi Olahan Ikan (Ton) Menurut Kecamatan di Kabupaten Agam, 2022-2023

Kecamatan	2022		2023	
	Ikan Laut (Ton)	Ikan Air Tawar (Ton)	Ikan Laut (Ton)	Ikan Air Tawar (Ton)
(1)	(2)	(3)	(4)	(5)
Tanjung Mutiara	141	-	142	-
Lubuk Basung	14	17	14	12
Ampek Nagari	-	-	-	1
Tanjung Raya	-	118	2	129
Matur	-	-	-	-
IV Koto	-	-	-	-
Malalak	-	-	-	-
Banuhampu	2	-	3	5
Sungai Pua	-	-	-	-
Ampek Angkek	-	-	1	-
Canduang	1	-	-	1
Baso	1	-	-	-
Tilatang Kamang	-	1	-	1
Kamang Magek	-	2	1	1
Palembayan	-	16	-	16
Palupuh	-	-	-	-
Kabupaten Agam	159,00	154,00	163,00	166,00

Sumber : Dinas Ketahanan Pangan dan Perikanan

3.6 ENERGI

Pada tahun 2023 daya terpasang di Kabupaten Agam yang tercatat pada enam ULP sebesar 157.624 Kwh. dengan daya paling tinggi 60.263 daya pada ULP Lubuk Basung, 43.994 daya tercatat pada ULP Baso, dan paling rendah 529 daya di ULP Lubuk Sikaping. Sementara itu terdapat 13 jenis tarif berdasarkan jenis pemakaian di Kabupaten Agam, dengan daya keseluruhan sebesar 178.834.800 KVA untuk 157.624 pemakaian.

PDAM Tirta Antokan mencatat Sebanyak 4.009.068 m³ air disalurkan untuk 15.342 pelanggan yang tersebar di sembilan Kecamatan di Kabupaten Agam selama 2023 dengan total nilai sebesar Rp.12.520.522.550,-

Tabel 3.6.1 Daya Terpasang, Produksi, dan Distribusi Listrik PT.PLN (Persero) pada Cabang/Ranting PLN Menurut Jenis Pemakaian di Kabupaten Agam, 2023

Tarif	Jenis Pemakaian	Banyaknya	Daya (KVA)
(1)	(2)	(3)	(4)
S2	Badan Sosial	4.452	8.809.750
S3	Badan Sosial	1	690.000
R1	Rumah Tangga Sederhana	135.444	117.057.550
R2	Rumah Tangga Menengah	702	2.850.300
R3	Rumah Tangga Besar	40	488.000
B1	Usaha Kecil	15.106	23.797.500
B2	Usaha Sedang	742	11.494.000
B3	Usaha Besar	2	930.000
I1	Industri Kecil	54	416.300
I2	Industri Sedang	54	5.320.500
I3	Industri Menengah	5	2.910.000
LB	Layanan Khusus	317	583.950
P1	Gedung Kantor	556	2.939.350
P3	Penerangan Jalan Umum	149	547.600
Kabupaten Agam		157.624	178.834.800

Sumber : PLN Unit Induk Wilayah Sumatera Barat UP3 Bukittinggi

Tabel 3.6.2 Daya Terpasang, Produksi, dan Distribusi Listrik PT.PLN (Persero) pada Cabang/Ranting PLN Menurut Jenis Pemakaian di Kabupaten Agam, 2019-2023

Ranting/Kantor Jaga	2019	2020	2021	2022	2023
(1)	(2)	(3)	(4)	(5)	(6)
ULP Baso	34.408	39.686	41.324	42.791	43.994
ULP Bukit Tinggi	16.117	16.703	17.274	17.906	18.628
ULP Koto Tuo	27.665	28.599	29.659	30.781	31.671
ULP Lubuk Basung	50.792	53.147	55.405	57.939	60.263
ULP Lubuk Sikaping	506	519	529	529	529
ULP Padang Panjang	2.293	2.363	2.417	2.464	2.539
Kabupaten Agam	131.781	141.017	146.608	152.410	157.624

Sumber : PLN Unit Induk Wilayah Sumatera Barat UP3 Bukittingi

Tabel 3.6.3 Jumlah Pelanggan dan Air yang Disalurkan Menurut Kecamatan di Kabupaten Agam, 2023

Kecamatan	Pelanggan	Air Disalurkan (m3)	Nilai (Rp)
(1)	(2)	(3)	(4)
Tanjung Mutiara	353	87.206	270.259.350
Lubuk Basung	10.098	2.670.246	8.476.126.200
Ampek Nagari	951	281.174	886.346.600
Tanjung Raya	1.589	435.561	1.261.483.450
Matur	580	117.531	375.163.400
IV Koto	220	42.389	128.946.800
Malalak	-	-	-
Banuhampu	-	-	-
Sungai Pua	475	106.018	296.561.300
Ampek Angkek	453	108.349	340.311.950
Canduang	-	-	-
Baso	754	160.594	485.323.500
Tilatang Kamang	-	-	-
Kamang Magek	-	-	-
Palembayan	-	-	-
Palupuh	-	-	-
Kabupaten Agam	15.473	4.009.068	12.520.522.550

Sumber : PDAM Tirta Antokan Kabupaten Agam

3.7 LINGKUNGAN HIDUP

Pada tahun 2023 terdapat 19 Kendaraan Operasional Persampahan Dinas Lingkungan Hidup Kabupaten Agam yang hanya terdapat pada dua kecamatan di Kabupaten Agam, yaitu Kecamatan Lubuk Basung dan Banuhampu, dimana Lubuk Basung terdapat 2 Dump Truk, 2 Arm Roll, 4 Becak Motor, 1 Bulldozer, dan 1 Excavator. Kemudian pada kecamatan Banuhampu terdapat 1 Arm Roll dan 2 Dump Truk.

Sampah yang dihasilkan rumah tangga merupakan yang terbanyak di Kabupaten Agam, mencapai 39.280,36 meter kubik/tahun. Diketahui hingga kini Sampah Rumah Tangga yang terolah tercatat baru mencapai 17.001,53 Sementara itu Sampah yang mengandung Bahan Berbahaya dan Beracun (B3) tahun 2023 belum diketahui jumlahnya.

Kemudian untuk Tempat Pengolahan Sampah Sementara terdapat 183 Unit di Kabupaten Agam, terdiri dari 100 Bak Sampah dan 63 Kontainer. Kemudian terdapat 1 Unit Tempat Pengolahan Sampah Terpadu (TPST) serta 1 Unit Tempat Pemrosesan Akhir (TPA).

Tabel 3.7.1 Jumlah Kendaraan Operasional Persampahan Dinas Lingkungan Hidup Menurut Kecamatan di Kabupaten Agam, 2023

Kecamatan	Jenis Truk Pengangkut Sampah		Becak Motor	Bulldozer	Excavator
	Dump Truk	Arm Roll			
(1)	(2)	(3)	(4)	(5)	(6)
Tanjung Mutiara	-	1	-	-	-
Lubuk Basung	2	2	4	1	1
Ampek Nagari	-	-	-	-	-
Tanjung Raya	-	1	-	-	-
Matur	-	-	-	-	-
IV Koto	-	-	-	-	-
Malalak	-	-	-	-	-
Banuhampu	1	2	-	-	-
Sungai Pua	-	1	-	-	-
Ampek Angkek	-	-	-	-	-
Canduang	-	-	-	-	-
Baso	1	1	-	-	-
Tilatang Kamang	-	-	-	-	-
Kamang Magek	-	1	-	-	-
Palembayan	-	-	-	-	-
Palupuh	-	-	-	-	-
Kabupaten Agam	4	9	4	1	1

Sumber : Dinas Lingkungan Hidup Kabupaten Agam

Tabel 3.7.2 Pengelolaan Sampah di Kabupaten Agam, 2022-2023

Uraian	Satuan	2022	2023
(1)	(2)	(3)	(4)
Sampah Rumah Tangga			
- Sampah yang dihasilkan rumah tangga	M3	236.344,36	39.280,36
- Sampah Rumah tangga yang terolah	M3	65.013,00	17.001,53
- Sampah yang mengandung B3	M3		
Alat Angkut sampah			
- Jumlah Truk Pengangkut Sampah	Unit	13 (3 tidak beroperasi)	13 (3 tidak beroperasi)
- Jumlah Truk Gerobak Pengangkut Sampah	Unit		
- Jumlah Motor Pengangkut Sampah	Unit	4	4
- Jumlah Pick up Pengangkut Sampah	Unit		
- Jumlah Excavator	Unit	1	1
- Jumlah Buldozer	Unit	1	rusak
Tempat Pengolahan Sampah			
- Jumlah Tempat Penampungan Sementara (TPS)	Unit	163	183
a. Kontainer	Unit	63	63
b. Bak Sampah	Unit	100	100
- Jumlah Tempat Pengolahan Sampah Terpadu (TPST)	Unit	1	1
- Jumlah Tempat Pemrosesan Akhir (TPA)	Unit	1	1

Sumber : Dinas Lingkungan Hidup Kabupaten Agam

Lanjutan Tabel 3.7.2

Uraian	Satuan	2022	2023
(1)	(2)	(3)	(4)
Pengelolaan Sampah			
Timbulan Sampah	Ton	77.993,64	39.280,36
Penanganan Sampah	Ton	21.452,48	17.001,53
Pengurangan Sampah	Ton	9.604,82	
Sarana Prasarana Sampah			
Becak Motor	Unit	5,00	4,00
Dump Truk	Unit	6,00	3,00
Armroll Truk	Unit	7,00	9,00
Pick Up	Unit	1,00	1,00
Dozer	Unit	1,00	1,00
Excavator	Unit	1,00	1,00
Kontainer	Unit	63,00	63,00
Mesin Pencacah Organik	Unit	5,00	2,00
Tempat Pengolahan Sampah Terpadu /Tempat Pemrosesan Akhir (TPST/TPA)	Unit	1,00	1,00
Mess Petugas Kebersihan	Unit	2,00	2,00
Kegiatan Peran Serta Masyarakat			
Bank Sampah	Unit	10,00	10,00
Rumah Kompos	Unit	10,00	10,00

Sumber : Dinas Lingkungan Hidup Kabupaten Agam

◆◆ 4 ◆◆

INFRASTRUKTUR

PERUMAHAN, PEMUKIMAN, DAN PERTANAHAN, TRANSPORTASI,
PARIWISATA, TELEKOMUNIKASI DAN INFORMATIKA



PADA TAHUN
2023

Panjang jalan di Kabupaten Agam mencapai 2.021,72 km. Kemudian pada sektor Kepariwisataan Kabupaten Agam terdapat 301 Objek Wisata. dan terdapat 212 rumah makan/restoran terdaftar pada Dinas Pariwisata Pemuda dan Olahraga. Serta terdapat 297 jenis Kesenian dari 8 Kelompok Kesenian di Kabupaten Agam

4.1 PERUMAHAN, PEMUKIMAN DAN PERTANAHAN

Pada tahun 2023 jumlah seluruh rumah di Kabupaten Agam sebanyak 117.013 rumah, dengan jumlah rumah yang layak huni 111.883 dan jumlah rumah tidak layak huni 5.235, tercatat jumlah rumah terbanyak berada di Kecamatan Lubuk Basung mencapai 17.405 (14,87 Persen) dari jumlah seluruh rumah di Kabupaten Agam, kemudian terdapat jumlah rumah yang tidak layak huni dimana jumlah tertinggi terdapat di Kecamatan Baso mencapai 773 rumah.

Berdasarkan data dari Kementerian Agraria dan Tata Ruang/Badan Pertanahan Nasional Kabupaten Agam, terdapat 6 jenis Pengeluaran sertifikat hak di Kabupaten Agam yaitu, Hak Milik, Hak Guna Usaha, Hak Guna Bangunan, Hak Pakai, Hak Pengelolaan dan Tanah Wakaf dimana kepemilikan tertinggi terdapat pada sertifikat hak milik mencapai 55.457 sertifikat (93,58 persen) dengan luas tanah mencapai 622,86 hektar (93,43 persen).

Tabel 4.1.1 Data Perumahan Rakyat dan Pemukiman di Kabupaten Agam, 2023

Kecamatan	Jumlah Seluruh Rumah	Rumah Layak Huni	Rumah Tidak Layak Huni
(1)	(2)	(3)	(4)
Tanjung Mutiara	6.471	6.176	295
Lubuk Basung	17.405	17.099	411
Ampek Nagari	4.705	4.524	181
Tanjung Raya	10.753	10.504	249
Matur	4.896	4.703	193
IV Koto	6.441	5.849	592
Malalak	2.482	234	142
Banuhampu	8.295	7.925	370
Sungai Pua	5.637	5.307	330
Ampek Angkek	7.260	7.166	94
Canduang	5.671	5.235	436
Baso	9.065	8.292	773
Tilatang Kamang	10.762	10.559	203
Kamang Magek	6.218	5.895	323
Palembayan	8.208	7.777	431
Palupuh	2.744	2.532	212
Kabupaten Agam	117.013	109.777	5.235

Sumber : Dinas Perumahan Rakyat dan Pemukiman

Tabel 4.1.2 Jumlah Pengeluaran Sertifikat Hak Milik Menurut Jenis Hak di Kabupaten Agam, 2021-2023

Jenis Hak	2021		2022		2023	
	Jumlah	Persentase	Jumlah	Persentase	Jumlah	Persentase
(1)	(2)	(3)	(4)	(5)	(6)	(7)
Hak Milik	47.326	94,43%	51.391	93,54%	55.457	93,58%
Hak Guna Usaha	16	0,03%	18	0,03%	28	0,05%
Hak Guna Bangunan	2.223	4,44%	2.784	5,07%	3.000	5,06%
Hak Pakai	418	0,83%	583	1,06%	598	1,01%
Hak Pengelolaan	3	0,01%	3	0,01%	3	0,01%
Tanah Waqaf	132	0,26%	159	0,29%	176	0,30%
Jumlah	50 118	100%	54.938	100%	59.262	100%

Sumber : Kementerian Agraria dan Tata Ruang/Badan Pertanahan Nasional Kabupaten Agam

Tabel 4.1.3 Luas Tanah berdasarkan Sertifikat Hak Milik Menurut Jenis Hak di Kabupaten Agam, 2022-2023

Jenis Hak	2022		2023	
	Luas (Hektar)	Persentase	Luas (Hektar)	Persentase
(1)	(3)	(3)	(4)	(5)
Hak Milik	408,50	93,92%	622,86	92,43%
Hak Guna Usaha	0,00	0,00%	0,00	0,00%
Hak Guna Bangunan	4,34	1,00%	36,10	5,36%
Hak Pakai	19,86	4,57%	11,80	1,75%
Hak Pengelolaan	0,00	0,00%	0,00	0,00%
Tanah Waqaf	2,24	0,52%	3,08	0,46%
Jumlah	434,94	100%	673,84	100%

Sumber : Kementerian Agraria dan Tata Ruang/Badan Pertanahan Nasional Kabupaten Agam

4.2 TRANSPORTASI

Pada tahun 2023 panjang jalan di Kabupaten Agam 2.021,72 km, dimana sepanjang 138,56 km merupakan jalan negara yang berstatus baik dengan permukaan hotmix, sedangkan jalan provinsi yang telah di hotmix sepanjang 188,53 km dengan berstatus baik, untuk jalan kabupaten sepanjang 1.694,63 km dengan 8,97 persennya masih kerikil dan tanah selain itu 9,19 persen jalannya masih berstatus rusak berat

Kabupaten Agam dengan kondisi geografis yang dilalui oleh banyak sungai dan anak sungai, membutuhkan jembatan sebagai penghubung satu wilayah dengan wilayah lainnya. Dinas Pekerjaan Umum dan Tata Ruang mencatat sebanyak 320 jembatan di Kabupaten Agam. Kecamatan Lubuk Basung merupakan kecamatan yang memiliki jumlah jembatan terbanyak yaitu sebanyak 68 jembatan.

Samsat Lubuk Basung mencatat sebanyak 33.824 unit kendaraan terdaftar, 934 diantaranya merupakan kendaraan dinas, dan 319 unit ber plat kuning, sementara itu Samsat Bukittinggi mencatat sebanyak 58.223 unit kendaraan terdaftar, 220 unit diantaranya merupakan kendaraan dinas dan 406 unit ber plat kuning.

Tabel 4.2.1 Panjang Jalan (km) Menurut Tingkat Kewenangan Pemerintahan di Kabupaten Agam, 2019 - 2023

Tingkat Kewenangan Pemerintah	2019	2020	2021	2022	2023
(1)	(2)	(3)	(4)	(5)	(6)
Negara	138,56	138,56	138,56	138,56	138,56
Provinsi	188,53	188,53	188,53	188,53	188,53
Kabupaten/Kota	1694,63	1694,63	1694,63	1694,63	1694,63
Jumlah	2021,72	2021,72	2021,72	2021,72	2021,72

Sumber : Dinas Pekerjaan Umum dan Tata Ruang Kabupaten Agam

Tabel 4.2.2 Panjang Jalan Menurut Jenis Permukaan Jalan (Km) di Kabupaten Agam, 2022-2023

Kecamatan	Aspal		Beton		Kerikil	
	2022	2023	2022	2023	2022	2023
(1)	(2)	(3)	(4)	(5)	(6)	(7)
Tanjung Mutiara	94,09	103,74	19,50	19,95	49,03	43,80
Lubuk Basung	194,82	194,81	31,74	28,08	46,01	49,24
Ampek Nagari	53,67	52,22	17,60	18,68	30,44	31,40
Tanjung Raya	73,31	78,63	23,39	24,07	0,52	0,50
Matur	35,82	35,51	30,96	29,05	0,17	1,99
IV Koto	23,30	22,71	28,15	29,09	0,10	0,10
Malalak	16,75	16,65	4,00	4,10	0,00	0,00
Banuhampu	49,40	45,35	9,40	13,45	0,20	0,20
Sungai Pua	36,43	35,55	11,48	12,95	0,20	0,00
Ampek Angkek	78,03	78,81	2,58	2,44	1,34	0,83
Canduang	59,77	60,72	25,09	23,96	0,20	0,20
Baso	80,87	76,47	21,52	21,56	2,04	2,38
Tilatang Kamang	75,88	76,83	36,55	35,95	0,52	0,15
Kamang Magek	41,30	41,23	18,49	17,29	0,09	0,09
Palembayan	59,80	57,68	62,00	67,02	18,05	16,20
Palupuh	36,37	37,16	31,78	26,29	3,12	4,50
Kabupaten Agam	1009,59	1.014,07	374,22	373,92	152,01	151,57

Lanjutan Tabel 4.2.2

Kecamatan	Tanah		Jumlah	
	2022	2023	2022	2023
(1)	(8)	(9)	(10)	(11)
Tanjung Mutiara	50,89	46,02	213,51	213,50
Lubuk Basung	28,06	28,51	300,63	300,63
Ampek Nagari	2,50	1,90	104,21	104,20
Tanjung Raya	6,58	0,60	103,80	103,80
Matur	2,40	2,80	69,35	69,35
IV Koto	3,20	2,85	54,75	54,75
Malalak	0,00	0,00	20,75	20,75
Banuhampu	0,00	0,00	59,00	59,00
Sungai Pua	0,40	0,00	48,51	48,50
Ampek Angkek	0,15	0,02	82,10	82,10
Canduang	0,48	0,66	85,54	85,54
Baso	3,54	7,56	107,97	107,96
Tilatang Kamang	2,20	2,22	115,15	115,15
Kamang Magek	3,27	4,53	63,15	63,15
Palembayan	24,75	23,70	164,60	164,60
Palupuh	30,39	33,70	101,66	101,65
Kabupaten Agam	158,81	155,07	1694,63	1694,63

Sumber : Dinas Pekerjaan Umum dan Tata Ruang Kabupaten Agam

Tabel 4.2.3 Panjang Jalan Menurut Status dan Jenis Permukaan Jalan (Km) di Kabupaten Agam, 2022-2023

Jenis Jalan	Hotmix		Cat Beton		Kerikil		Tanah	
	2022	2023	2022	2023	2022	2023	2022	2023
(1)	(2)	(3)	(4)	(5)	(6)	(7)	(8)	(9)
Jalan Nasional	138,56		-		-		-	-
Jalan Provinsi	188,53		-		-		-	-
Jalan Kabupaten	1 009,59	1.014,07	374,22	373,92	152,01	151,57	158,81	155,07
Jumlah	1 336,68	1014,069	374,22	373,92	152,01	151,57	158,81	155,07

Sumber : Dinas Pekerjaan Umum dan Tata Ruang Kabupaten Agam

Tabel 4.2.4 Panjang Jalan Menurut Status dan Kondisi Permukaan Jalan (Km) di Kabupaten Agam, 2022-2023

Jenis Jalan	Baik		Rusak Ringan		Rusak Berat		Jumlah Total	
	2022	2023	2022	2023	2022	2023	2022	2023
(1)	(2)	(3)	(4)	(5)	(6)	(7)	(8)	(9)
Jalan Nasional	138,56		-	-	-	-	138,56	-
Jalan Provinsi	188,53		-	-	-	-	188,53	-
Jalan Kabupaten	1 267,84	1.267,84	271,07	271,07	155,72	155,72	1 694,63	1 694,63
Jumlah	1 594,93	1 267,84	271,07	271,07	155,72	155,72	2 021,72	1 694,63

Sumber : Dinas Pekerjaan Umum dan Tata Ruang Kabupaten Agam

Tabel 4.2.5 Jumlah Jembatan Menurut Kecamatan di Kabupaten Agam, 2021-2023

Kecamatan	Jumlah Jembatan		
	2021	2022	2023
(1)	(2)	(3)	(4)
Tanjung Mutiara	31	31	31
Lubuk Basung	67	68	68
Ampek Nagari	32	32	32
Tanjung Raya	23	23	23
Matur	6	7	7
IV Koto	6	6	6
Malalak	4	4	4
Banuhampu	3	3	3
Sungai Pua	3	3	3
Ampek Angkek	28	28	28
Canduang	12	12	12
Baso	13	12	12
Tilatang Kamang	19	17	17
Kamang Magek	17	17	17
Palembayan	31	31	31
Palupuh	24	26	26
Kabupaten Agam	319	320	320

Sumber : Dinas Pekerjaan Umum dan Tata Ruang Kabupaten Agam

Tabel 4.2.6 Luas Daerah Irigasi menurut Kecamatan di Kabupaten Agam, 2021-2023

Kecamatan	Luas			Satuan
	2021	2022	2023	
(1)	(2)	(3)	(4)	(5)
Tanjung Mutiara	1.400,00	1.400,00	1.400,00	Hektar
Lubuk Basung	4.966,00	4.966,00	4.966,00	Hektar
Ampek Nagari	2.792,50	2.792,50	2.792,50	Hektar
Tanjung Raya	1.306,98	1.306,98	1.306,98	Hektar
Matur	801,00	801,00	801,00	Hektar
IV Koto	1.423,00	1.423,00	1.423,00	Hektar
Malalak	1.831,55	1.831,55	1.831,55	Hektar
Banuhampu	1.709,00	1.709,00	1.709,00	Hektar
Sungai Pua	1.286,00	1.286,00	1.286,00	Hektar
Ampek Angkek	947,00	947,00	947,00	Hektar
Canduang	1.175,00	1.175,00	1.175,00	Hektar
Baso	972,00	972,00	972,00	Hektar
Tilatang Kamang	2.106,30	2.106,30	2.106,30	Hektar
Kamang Magek	1.635,00	1.635,00	1.635,00	Hektar
Palembayan	3.853,00	3.853,00	3.853,00	Hektar
Palupuh	749,00	749,00	749,00	Hektar
Kabupaten Agam	28.953,33	28.953,33	28.953,33	Hektar

Sumber : Dinas Pekerjaan Umum dan Tata Ruang Kabupaten Agam

Tabel 4.2.7 Jumlah Irigasi menurut Kecamatan di Kabupaten Agam, 2021-2023

Kecamatan	Tahun		
	2021	2022	2023
(1)	(2)	(3)	(4)
Tanjung Mutiara	12	12	12
Lubuk Basung	31	31	31
Ampek Nagari	27	27	27
Tanjung Raya	20	20	20
Matur	14	14	14
IV Koto	12	12	12
Malalak	27	27	27
Banuhampu	12	12	12
Sungai Pua	18	18	18
Ampek Angkek	12	12	12
Canduang	15	15	15
Baso	13	13	13
Tilatang Kamang	18	18	18
Kamang Magek	16	16	16
Palembayan	34	34	34
Palupuh	14	14	14
Kabupaten Agam	295	295	295

Sumber : Dinas Pekerjaan Umum dan Tata Ruang Kabupaten Agam

Tabel 4.2.8 Jumlah Kendaraan Wajib Uji di Kabupaten Agam Berdasarkan Jenis Kendaraan (Unit), 2011 - 2023

Tahun	Mobil Penumpang			Mobil Barang		
	Oplet	Sewa	Taxi	Truck	Pick Up	Tangki
(1)	(2)	(3)	(4)	(5)	(6)	(7)
2011	10	10	-	1.138	1.714	10
2012	9	10	-	1.096	1.638	10
2013	15	12	-	1.158	1.733	13
2014	18	16	-	1.152	1.835	14
2015	14	16	-	1.141	1.817	13
2016	9	16	-	1.079	1.835	13
2017	9	16	-	1.069	1.817	13
2018	-	16	-	1.029	1.709	13
2019	-	18	-	1.038	1.795	13
2020	-	18	-	1.038	1.795	13
2021	-	10	-	153	405	5
2022	14	-	-	897	3.016	11
2023	17	20	-	898	2.916	11

Lanjutan Tabel 4.2.8

Tahun	Mobil Bus		Mobil Barang		Jumlah
	Bus	Minibus	Tempelan	Gandengan	
(1)	(8)	(9)	(10)	(11)	(12)
2011	143	801	-	-	3.826
2012	144	759	-	-	3.666
2013	149	746	-	-	3.826
2014	149	723	-	-	3.905
2015	136	693	-	-	3.830
2016	127	666	-	-	3.745
2017	125	666	-	-	3.715
2018	107	666	-	-	3.540
2019	112	567	-	-	3.543
2020	77	549	-	-	3.490
2021	17	154	-	-	744
2022	82	813	-	-	4.833
2023	265	689	-	-	4.816

Sumber : Dinas Perhubungan Kabupaten Agam

Tabel 4.2.9 Jumlah Kendaraan Bermotor yang Telah Uji Berkala di UPKB Kabupaten Agam (Unit), 2023

Jenis Kendaraan	Status			Jumlah
	Umum	Tak Umum	Dinas	
(1)	(2)	(3)	(4)	(5)
Oplet	14	3	-	17
Angkutan Sewa	24	-	-	24
Taxi	-	-	-	0
Bus	122	120	-	242
Mini Bus	713	56	-	769
Truck	372	841	-	1213
Pick Up	42	2504	-	2546
Tangki	1	12	-	13
Kereta Tempelan	-	-	-	-
Kereta Gandengan	-	-	-	-
Kabupaten Agam	1288	3536	-	4824

Sumber : Dinas Perhubungan Kabupaten Agam

Tabel 4.2.10 Jumlah Kendaraan Bermotor Wajib Uji di UPKB Kabupaten Agam Berdasarkan Status (Unit), 2023

Jenis Kendaraan	Status			Jumlah
	Umum	Tak Umum	Dinas	
(1)	(2)	(3)	(4)	(5)
Oplet	14	3	-	17
Angkutan Sewa	24	-	-	24
Taxi		-	-	0
Bus	122	120	-	242
Mini Bus	713	56	-	769
Truck	372	841	-	1213
Pick Up	42	2504	-	2546
Tangki	1	12	-	13
Kereta Tempelan	-	-	-	-
Kereta Gandengan	-	-	-	-
Kabupaten Agam	1288	3536	-	4824

Sumber : Dinas Perhubungan Kabupaten Agam

Tabel 4.2.11 Jumlah Kendaraan yang Terdaftar pada Samsat Lubuk Basung Berdasarkan Jenis Kendaraan (Unit), 2023

Jenis Kendaraan	Jenis Plat			Jumlah
	Plat Hitam	Plat Kuning	Plat Merah	
(1)	(2)	(3)	(4)	(5)
Sedan	299	-	2	301
Jeep	367	-	7	374
Minibus	4.838	33	119	4.990
Bus Mikro	19	66	14	99
Bus	-	-	-	0
Pick Up	1.355	2	25	1.382
Blind Van	15	-	1	16
Truk Ringan	376	124	13	513
Truk	28	68	1	97
Sepeda Motor Roda 2	24.465	-	667	25.132
Sepeda Motor Roda 3	4	-	20	24
Jumlah	31.766	293	869	32.928

Sumber : Samsat Lubuk Basung

Tabel 4.2.12 Jumlah Kendaraan Bermotor yang Balik Nama pada Samsat Lubuk Basung Berdasarkan Jenis Kendaraan (Unit), 2023

Jenis Kendaraan	Jenis Plat			Jumlah
	Plat Hitam	Plat Kuning	Plat Merah	
(1)	(2)	(3)	(4)	(5)
Sedan	33	-	-	33
Jeep	54	-	-	54
Minibus	647	1	10	658
Bus Mikro	4	8	-	12
Bus	-	-	-	-
Pick Up	170	-	2	172
Blind Van	3	-	1	4
Truk Ringan	28	19	-	47
Truk	3	25	-	28
Sepeda Motor Roda 2	3.689	-	49	3.738
Sepeda Motor Roda 3	1	-	13	14
Jumlah	4.632	53	75	4.760

Sumber : Samsat Lubuk Basung

Tabel 4.2.13 Jumlah Kendaraan yang Terdaftar pada Samsat Bukittinggi Berdasarkan Jenis Kendaraan (Unit), 2023

Jenis Kendaraan	Jenis Plat			Jumlah
	Plat Hitam	Plat Kuning	Plat Merah	
(1)	(2)	(3)	(4)	(5)
Sedan	697	-	-	697
Jeep	834	-	3	837
Minibus	9.296	212	31	9.539
Bus Mikro	40	11	5	56
Bus	-	-	-	-
Pick Up	1.952	4	12	1.968
Blind Van	84	-	1	85
Truk Ringan	388	160	-	548
Truk	44	19	-	63
Sepeda Motor Roda 2	44.251	-	165	44.416
Sepeda Motor Roda 3	11	-	3	14
Jumlah	57.597	406	220	58.223

Sumber : Samsat Bukittinggi

Tabel 4.2.14 Jumlah Kendaraan Bermotor yang Balik Nama pada Samsat Bukittinggi Berdasarkan Jenis Kendaraan (Unit), 2023

Jenis Kendaraan	Jenis Plat			Jumlah
	Plat Hitam	Plat Kuning	Plat Merah	
(1)	(2)	(3)	(4)	(5)
Sedan	74	-	-	74
Jeep	109	-	-	109
Minibus	1.015	-	1	1.016
Bus Mikro	5	-	-	5
Bus	-	-	-	0
Pick Up	193	2	-	195
Blind Van	15	-	1	16
Truk Ringan	34	12	-	46
Truk	2	4	-	6
Sepeda Motor Roda 2	4.705	-	13	4.718
Sepeda Motor Roda 3	5	-	-	5
Jumlah	6.157	18	15	6.190

Sumber : Samsat Bukittinggi

4.3 KEBUDAYAAN DAN PARIWISATA

Berdasarkan data dari Dinas Pariwisata Pemuda dan Olahraga Kabupaten Agam objek wisata di Kabupaten Agam berdasarkan jenisnya, terdapat sebanyak 301 Objek Wisata yang didominasi oleh Objek Wisata alam dan Kuliner dimana masing - masingnya secara berurutan sebanyak 81 Objek Wisata Alam dan 212 Objek Wisata Kuliner.

Pada tahun 2023 terdapat 63 rumah makan/restoran di Kecamatan Lubuk Basung dari 212 rumah makan/restoran di Kabupaten Agam yang terdaftar di Dinas Pariwisata Pemuda dan Olahraga. Jumlah ini mengalami peningkatan dibandingkan tahun 2022, dimana terdapat sebanyak 183 rumah makan terdaftar dari rumah makan/restoran yang ada.

Tabel 4.3.1 Jumlah Rumah Makan/Restoran Menurut Kecamatan di Kabupaten Agam, 2021-2023

Kecamatan	2021	2022	2023
(1)	(2)	(3)	(4)
Tanjung Mutiara	11	29	30
Lubuk Basung	55	62	63
Ampek Nagari	4	2	3
Tanjung Raya	20	24	24
Matur	8	3	6
IV Koto	13	5	5
Malalak	2	-	1
Banuhampu	16	24	24
Sungai Pua	9	4	5
Ampek Angkek	30	5	6
Canduang	15	1	2
Baso	40	13	15
Tilatang Kamang	13	11	14
Kamang Magek	6	-	6
Palembayan	3	-	4
Palupuh	4	-	4
Kabupaten Agam	216	183	212

Sumber : Dinas Pariwisata Pemuda dan Olahraga Kabupaten Agam

Tabel 4.3.2 Jumlah Objek Wisata Menurut Jenis dan Kecamatan di Kabupaten Agam, 2023

Kecamatan	Objek Wisata			Jumlah
	Alam	Minat Khusus	Kuliner	
(1)	(2)	(3)	(4)	(5)
Tanjung Mutiara	6	-	30	36
Lubuk Basung	1	1	63	65
Ampek Nagari	4	-	3	7
Tanjung Raya	8	1	24	33
Matur	7	-	6	13
IV Koto	8	3	5	16
Malalak	4	1	1	6
Banuhampu	4	-	24	28
Sungai Pua	4	-	5	9
Ampek Angkek	0	1	6	7
Canduang	6	-	2	8
Baso	7	-	15	22
Tilatang Kamang	6	-	14	20
Kamang Magek	6	1	6	13
Palembayan	5	-	4	9
Palupuh	5	-	4	9
Kabupaten Agam	81	8	212	301

Sumber : Dinas Pariwisata Pemuda dan Olahraga Kabupaten Agam

Tabel 4.3.3 Jumlah Kelompok Kesenian Daerah Menurut Kecamatan di Kabupaten Agam, 2023

Kecamatan	Band Rakyat	Randai	Rebana	Salung
(1)	(2)	(3)	(4)	(5)
Tanjung Mutiara	-	2	-	-
Lubuk Basung	1	29	2	2
Ampek Nagari	-	5	1	-
Tanjung Raya	-	14	3	-
Matur	-	2	-	-
IV Koto	2	5	-	1
Malalak	-	5	1	-
Banuhampu	-	1	-	-
Sungai Pua	-	7	-	-
Ampek Angkek	-	-	6	-
Canduang	1	5	10	1
Baso	-	2	1	1
Tilatang Kamang	-	1	5	-
Kamang Magek	-	3	-	-
Palembayan	1	14	-	-
Palupuh	-	1	1	-
Kabupaten Agam	5	96	30	5

Lanjutan Tabel 4.3.3

Kecamatan	Indang	Rebab	Tari	Debus	Jumlah
(1)	(6)	(7)	(8)	(9)	(10)
Tanjung Mutiara	-	-	6	1	7
Lubuk Basung	-	-	31	-	31
Ampek Nagari	-	-	11	-	11
Tanjung Raya	1	-	28	2	31
Matur	-	-	3	-	3
IV Koto	-	-	10	-	10
Malalak	-	-	9	-	9
Banuhampu	-	-	11	-	11
Sungai Pua	-	-	11	-	11
Ampek Angkek	-	-	10	-	10
Canduang	-	-	5	-	5
Baso	-	-	3	-	3
Tilatang Kamang	-	-	4	-	4
Kamang Magek	-	-	4	-	4
Palembayan	-	-	11	-	11
Palupuh	-	-	5	-	5
Kabupaten Agam	1	-	162	3	166

Sumber : Dinas Pendidikan dan Kebudayaan Kabupaten Agam

Tabel 4.3.4 Jumlah Situs Cagar Budaya yang terdaftar dan dapat di Lestarikan Menurut Kecamatan di Kabupaten Agam, 2023

Kecamatan	Jumlah Cagar Budaya	cagar budaya di lestarikan
(1)	(2)	(3)
Tanjung Mutiara	4	-
Lubuk Basung	6	-
Ampek Nagari	-	-
Tanjung Raya	22	-
Matur	2	-
IV Koto	2	-
Malalak	-	-
Banuhampu	6	-
Sungai Pua	-	-
Ampek Angkek	2	-
Canduang	2	-
Baso	1	-
Tilatang Kamang	1	-
Kamang Magek	3	-
Palembayan	-	-
Palupuh	-	-
Kabupaten Agam	51	-

Sumber : Dinas Pendidikan dan Kebudayaan Kabupaten Agam

Tabel 4.3.5 Daftar Museum dan Jumlah Pengunjung di Kabupaten Agam, 2023

Nama Museum	Alamat	Kecamatan	Jumlah Pengunjung	
			2022	2023
(1)	(2)	(3)	(4)	(5)
Museum Rumah Kelahiran Buya Hamka	Jorong Batuang Panjang Nagari Sungai Batang Kecamatan Tanjung Raya Kabupaten Agam	Kecamatan Tanjung Raya	14.355	23.466
Jumlah			14.355	23.466

Sumber : Dinas Pendidikan dan Kebudayaan Kabupaten Agam

Tabel 4.3.6 Jumlah Kunjungan Wisatawan Menurut Bulan dan Jenis Wisatawan di Kabupaten Agam, 2023

Kecamatan	2023		Jumlah
	Wisatawan Nusantara	Wisatawan Mancanegara	
(1)	(2)	(3)	(4)
Januari	91.439	372	91.811
Februari	80.615	768	81.383
Maret	70.560	540	71.100
April	119.413	11	119.424
Mei	75.502	970	76.472
Juni	67.888	869	68.757
Juli	64.202	948	65.150
Agustus	57.799	1.241	59.040
September	65.306	2.129	67.435
Oktober	51.633	1.676	53.309
November	60.209	1.962	62.171
Desember	74.108	1.985	76.093
Kabupaten Agam	878.674	13.471	892.145

Sumber : Dinas Pariwisata Pemuda dan Olahraga Kabupaten Agam

Tabel 4.3.7 Tingkat Penghunian Kamar Hotel Berbintang Menurut Bulan dan Kelas Hotel Kabupaten Agam, 2022-2023*

Bulan	Tingkat Hunian Kamar	
	2022	2023
(1)	(2)	(3)
Januari	45,19	20,24
Februari	45,84	23,61
Maret	46,37	20,96
April	25,13	21,31
Mei	57,85	28,06
Juni	51,94	28,36
Juli	51,02	28,33
Agustus	45,45	24,75
September	47,44	21,97
Oktober	49,2	23,84
November	55,82	24,44
Desember	58,62	25

Sumber : BPS-VHTS

Tabel 4.3.8 Tingkat Pemakaian Tempat Tidur Hotel Berbintang Menurut Bulan dan Kelas Hotel Kabupaten Agam, 2022-2023*

Bulan	Tingkat Pemakaian Tempat Tidur	
	2022	2023
(1)	(2)	(3)
Januari	54,43	25,62
Februari	53,5	28,81
Maret	53,56	28,13
April	27,93	22,65
Mei	71,86	34,99
Juni	57,55	37,87
Juli	59,33	27,58
Agustus	57,58	31,17
September	55,26	27,74
Oktober	57,91	29,74
November	70,14	30,59
Desember	62,85	32,92

Sumber : BPS-VHTS

Tabel 4.3.9 Rata - rata Lama Menginap Tamu Asing pada Hotel Berbintang Menurut Bulan dan Kelas Hotel di Kabupaten Agam, 2022-2023*

Bulan	Rata - rata Lama Menginap	
	2022	2023
(1)	(2)	(3)
Januari	1,26	1,27
Februari	2,28	1,77
Maret	1,26	1,63
April	1,27	0,32
Mei	1,3	0,32
Juni	1,28	2,62
Juli	1,27	1,15
Agustus	1,41	1,7
September	1,28	1,87
Oktober	1,32	1,09
November	2,31	1,82
Desember	1,23	1,38

Sumber : BPS-VHTS

Tabel 4.3.10 Rata - rata Lama Menginap Tamu Dalam Negeri pada Hotel Berbintang Menurut Bulan dan Kelas Hotel Kabupaten Agam, 2022-2023*

Bulan	Rata - rata Lama Menginap	
	2022	2023
(1)	(2)	(3)
Januari	3,23	1,72
Februari	1,57	1,55
Maret	1,53	1,67
April	1,34	1,31
Mei	2,21	1,55
Juni	1,68	1,52
Juli	1,45	1,5
Agustus	2,54	1,48
September	2,19	1,62
Oktober	1,52	1,5
November	2,2	1,56
Desember	2,07	1,31

Sumber : BPS-VHTS

4.4 TELEKOMUNIKASI DAN INFORMATIKA

Pada tahun 2023 di Kabupaten Agam terdapat 12 unit pos pembantu, Sebanyak enam Kecamatan tidak memiliki pos pembantu yaitu Kecamatan Ampek Nagari, Iv Koto, Malalak, Sungai Pua, Canduang dan Kamang Magek. Sebanyak 3.932 Pos Express dan 124.901 Pos Kilat Khusus yang dikirimkan pada tahun 2023, sementara itu 4.032 Pos Express dan 58.846 Pos Kilat Khusus yang masuk.

Dinas Komunikasi dan Informatika Kabupaten Agam mencatat pada tahun 2023 terdapat 210 menara telekomunikasi yang tersebar di enam belas kecamatan di Kabupaten Agam, dengan penyedia menara telekomunikasi PT. Telkomsel, PT. Cendratama Telekomunikasi Indonesia, PT. Dayamitra Telekomunikasi, PT. Protelindo, PT. Solusi Menara Indonesia, PT. Solusi Tunas Pratama, Tower Bersama Group, PT. Epid Menara Asset Co dengan 45,71 persen tower merupakan provider PT. Daya Mitra Telekomunikasi.

Tabel 4.4.1 Jumlah Kantor Pos Pembantu Menurut Kecamatan di Kabupaten Agam, 2019-2023

Kecamatan	2019	2020	2021	2022	2023
(1)	(2)	(3)	(4)	(5)	(6)
Tanjung Mutiara	1	1	1	1	1
Lubuk Basung	2	2	2	2	2
Ampek Nagari	-	-	-	-	-
Tanjung Raya	2	2	1	1	2
Matur	1	1	1	1	1
IV Koto	1	-	1	-	-
Malalak	-	-	-	-	-
Banuhampu	1	1	1	1	1
Sungai Pua	-	-	-	-	-
Ampek Angkek	1	1	1	1	1
Canduang	-	-	-	-	-
Baso	1	1	1	1	1
Tilatang Kamang	1	1	1	1	1
Kamang Magek	-	-	-	-	-
Palembayan	1	1	1	1	1
Palupuh	1	1	1	1	1
Kabupaten Agam	13	12	12	11	12

Sumber : PT Pos Indonesia Cabang Bukittinggi

Tabel 4.4.2 Jumlah Kantor Pos Pembantu Menurut Kecamatan di Kabupaten Agam, 2010 - 2023

Tahun	Pos Wesel (Ribuan Rupiah)	
	Dikirim	Diterima
(1)	(2)	(3)
2010	4 238 939,00	30 644 265,00
2011	20 392 563,00	46 131 432,00
2012	23 062 261,00	54 630 924,00
2013	20 311 191 239	55 846 783,40
2014	21 103 090 039	54 946 783,40
2015	14 444 490 466	41 332 706,60
2016	17 198 941 817	30 766 151 803
2017	15 944 081 335	24 277 000 093
2018	13 237 042 386	22 656 216 772
2019	13 616 847 718	18 344 936 350
2020	4 176 227 851	25 589 048 965
2021	4 301 775 509	4 347 826 456
2022	3 669 489 151	3 874 130 240
2023	1 035 555 553	2 930 075 138

Sumber : PT Pos Indonesia Cabang Bukittinggi

Tabel 4.4.3 Jumlah Surat Ekspres dan Surat Kilat Khusus yang dikirim dan Diterima di Kabupaten Agam, 2023

Produk	2022		2023	
	Dikirim	Diterima	Dikirim	Diterima
(1)	(2)	(3)	(4)	(5)
Paket Ekspres	2 132	1 870	3 932	4 032
Pos Paket Kilat Khusus	9 216	7 213	124 901	58 846

Sumber : PT Pos Indonesia Cabang Bukittinggi

Tabel 4.4.4 Jumlah Penerimaan dan Pengeluaran Giro dan Cek Pos di Kabupaten Agam, 2010-2023

Tahun	Pos Wesel (Ribuan Rupiah)	
	Dikirim	Diterima
(1)	(2)	(3)
2010	248.665.826	198.963.049
2011	25.597.890.208	25.536.906.716
2012	2.560.882.170	218.859.353
2013	27.641.580.400	27.432.611.330
2014	17.686.731.070	39.737.252.702
2015	47.220.731.471	36.268.959.708
2016	10.327.197.751	6.485.251.181
2017	10.065.669.648	18.674.315.818
2018	82.283.684	26.851.960.915
2019	74.683.502	28.770.499.023
2020	1.654.463.526	2.147.896.209
2021	899.895.247	914.015.817
2022	2.203.099.572	2.215.519.776
2023	2 035 745 075	2 039 468 182

Sumber : PT Pos Indonesia Cabang Bukittinggi

Tabel 4.4.5 Jumlah Menara Telekomunikasi Berdasarkan Nama Penyedia Menara Telekomunikasi Menurut Kecamatan di Kabupaten Agam, 2023

Kecamatan	Nama Penyedia Menara Telekomunikasi			
	PT. Telkomsel	PT. Centratama Telekomunikasi Indonesia	PT. Dayamitra Telekomunikasi	PT. Protelindo
(1)	(2)	(3)	(4)	(5)
Tanjung Mutiara	-	-	7	4
Lubuk Basung	1	-	13	6
Ampek Nagari	-	1	4	-
Tanjung Raya	1	-	7	2
Matur	-	-	7	5
IV Koto	-	-	8	2
Malalak	-	-	2	-
Banuhampu	-	-	6	7
Sungai Pua	-	-	2	3
Ampek Angkek	1	1	5	6
Canduang	-	1	3	1
Baso	-	-	9	6
Tilatang Kamang	-	2	6	7
Kamang Magek	-	-	5	2
Palembayan	1	-	7	-
Palupuh	-	-	5	2
Kabupaten Agam	4	5	96	53

Lanjutan Tabel 4.4.5

Nama Penyedia Menara Telekomunikasi					
Kecamatan	PT. Solusi Menara Indonesia	PT. Solusi Tunas Pratama	Tower Bersama Group	PT.Epid Menara Asset Co	Jumlah
(1)	(6)	(7)	(8)	(9)	(10)
Tanjung Mutiara	-	-	2		13
Lubuk Basung	1	1	4	1	27
Ampek Nagari	1	2	1	1	10
Tanjung Raya	2	-	4		16
Matur	-	-	-	1	13
IV Koto	1	-	1	-	12
Malalak	-	-	-	-	2
Banuhampu	-	-	2	2	17
Sungai Pua	-	-	-	1	6
Ampek Angkek	1	1	5	-	20
Canduang	1	1	3	-	10
Baso	-	2	1	-	18
Tilatang Kamang	-	1	3	-	19
Kamang Magek	-	-	-	-	7
Palembayan	-	-	1	-	9
Palupuh	2	-	2	-	11
Kabupaten Agam	9	8	29	6	210

Sumber : Dinas Komunikasi dan Informatika Kabupaten Agam

Tabel 4.4.6 Jumlah Titik Blank Spot (Tidak Ada Sinyal GSM) Menurut Kecamatan di Kabupaten Agam, 2023

Kecamatan	Titik Blank Spot	Lokasi
(1)	(2)	(3)
Tanjung Mutiara	3 Titik	- Bukik Malintang, Nagari Tiku Utara - Subang-subang dan Labuhan, Nagari Tiku V Jorong
Lubuk Basung	2 Titik	- Kubu Anau, Nagagri Manggopoh - Parik Panjang, Nagari Lubuk Basung
Ampek Nagari		
Tanjung Raya		
Matur		
IV Koto		
Malalak		
Banuhampu		
Sungai Pua		
Ampek Angkek		
Canduang		
Baso		
Tilatang Kamang		
Kamang Magek		
Palembayan	2 Titik	- Silungkang, Nagari Tigo Koto Silungkang
Palupuh	6 Titik	- Lurah Dalam, Nagari Pasia Laweh - Pagadih Mudiak, Pagadih Hilia, Tigo Kampuang, Banio Baririk, Bateh Gadang (Se-Nagari Pagadih)
Kabupaten Agam	13 Titik	

Sumber : Dinas Komunikasi dan Informatika Kabupaten Agam, Survei Lengkap Ketersediaan Jaringan GSM dan Internet pada Aset Pemerintah di Kabupaten Agam, Tahun 2022

4.5. PERPUSTAKAAN DAN KEARSIPAN

Berdasarkan data dari Dinas Arsip dan Perpustakaan Kabupaten Agam terdapat sebanyak 616 perpustakaan dengan status aktif dan non aktif dengan beragam jenis bacaan menarik dengan judul yang semakin bervariasi selama tiga tahun terakhir yaitu pada tahun 2021 mencapai 9.086 judul, kemudian pada tahun 2022 meningkat menjadi 9.218 judul dan pada tahun 2023 menjadi 9.573 judul.

Dikabupaten Agam juga terdapat sebanyak 7 tenaga perpustakaan yang terdiri dari 6 pustakawan dan 1 tenaga teknis dengan 6 fasilitas pendukung utama perpustakaan yang terdiri dari 2 unit mobil perpustakaan keliling, 3 unit komputer layanan internet dan 1 unit jaringan wifi.

Kemudian juga terdapat penyimpanan Arsip In - Aktif yang mencapai 3.346.574 berkas/meterlari dalam 5 tahun terakhir serta terdapat 299 berkas kearsipan statis dengan 9 tenaga kearsipan yang terdiri dari 8 Arsipis dan 1 tenaga teknis.

Tabel 4.5.1 Jumlah Pustaka Menurut Kecamatan di Kabupaten Agam, 2023

Kecamatan	Pustaka daerah		Pustaka Kecamatan		Pustaka Nagari		Pustaka Sekolah (SD)	
	Aktif	Tidak Aktif	Aktif	Tidak Aktif	Aktif	Tidak Aktif	Aktif	Tidak Aktif
(1)	(2)	(3)	(4)	(5)	(6)	(7)	(8)	(9)
Tanjung Mutiara	-	-	1	-	3	-	19	12
Lubuk Basung	1	-	1	-	5	-	45	23
Ampek Nagari	-	-	-	-	3	1	14	11
Tanjung Raya	-	-	1	-	8	1	21	19
Matur	-	-	-	-	6	-	6	13
IV Koto	-	-	1	-	7	-	14	9
Malalak	-	-	-	-	4	-	5	7
Banuhampu	-	-	1	-	7	-	17	7
Sungai Pua	-	-	-	-	5	-	13	2
Ampek Angkek	-	-	1	-	7	-	24	8
Canduang	-	-	-	-	3	-	13	4
Baso	-	-	-	-	6	-	15	14
Tilatang Kamang	-	-	1	-	3	-	19	7
Kamang Magek	-	-	1	-	3	-	19	3
Palembayan	-	-	-	-	6	-	17	22
Palupuh	-	-	-	-	4	-	10	9
Kabupaten Agam	1	-	8	-	80	2	271	170

Sumber : Dinas Arsip dan Perpustakaan Daerah Kabupaten Agam

Lanjutan Tabel 4.5.1

Kecamatan	Pustaka Sekolah (SMP)		Rumah Baca/Taman baca	
	Aktif	Tidak Aktif	Aktif	Tidak Aktif
(1)	(10)	(11)	(12)	(13)
Tanjung Mutiara	3	-	-	-
Lubuk Basung	8	2	-	-
Ampek Nagari	4	1	-	-
Tanjung Raya	5	-	2	-
Matur	3	-	1	-
IV Koto	2	-	-	-
Malalak	3	-	-	-
Banuhampu	3	-	-	-
Sungai Pua	3	-	-	-
Ampek Angkek	5	1	3	-
Canduang	3	-	-	-
Baso	4	-	1	-
Tilatang Kamang	4	1	5	-
Kamang Magek	2	-	2	-
Palembayan	6	1	-	-
Palupuh	4	-	2	-
Kabupaten Agam	62	6	16	-

Sumber : Dinas Arsip dan Perpustakaan Kabupaten Agam

Tabel 4.5.2 Jumlah Jenis Koleksi Perpustakaan Daerah Kabupaten Agam, 2021 - 2023

Jenis Buku	Tahun					
	2021		2022		2023	
	Judul	Eks	Judul	Eks	Judul	Eks
(1)	(2)	(3)	(4)	(5)	(6)	(7)
Koleksi buku cetak	9086	26715	9218	27427	9573	28162

Sumber : Dinas Arsip dan Perpustakaan Daerah Kabupaten Agam

Tabel 4.5.3 Jumlah Pengunjung Perpustakaan (PEMUSTAKA) daerah Kabupaten Agam 2021-2023

Pemustaka	Tahun		
	2021	2022	2023
(1)	(2)	(3)	(4)
Siswa	4.274	7.709	6.101
Mahasiswa/Masyarakat Umum	1.993	3.389	2.295

Sumber : Dinas Arsip dan Perpustakaan Daerah Kabupaten Agam

Tabel 4.5.4 Jumlah Tenaga Perpustakaan Kabupaten Daerah Agam, 2021-2023

Tenaga	Tahun					
	2021		2022		2023	
	Jumlah	Bersertifikat	Jumlah	Bersertifikat	Jumlah	Bersertifikat
(1)	(2)	(3)	(4)	(5)	(6)	(7)
PUSTAKAWAN	4	3	4	4	6	6
TENAGATEKNIS	-	-	1	1	1	1
Jumlah	4	3	5	5	7	7

Sumber : Dinas Arsip dan Perpustakaan Daerah Kabupaten Agam

Tabel 4.5.5 Jumlah Fasilitas Perpustakaan Kabupaten Daerah Agam, 2021-2023

Fasilitas	Jumlah		
	2021	2022	2023
(1)	(2)	(3)	(4)
Mobil Perpustakaan Keliling	1	2	2
Komputer untuk Layanan Internet	3	3	3
Jaringan WIFI	1	1	1
Jumlah	5	6	6

Sumber : Dinas Arsip dan Perpustakaan Daerah Kabupaten Agam

Tabel 4.5.6 Jumlah Arsip Inaktif di Kabupaten Agam, 2019-2023

Tahun	Jumlah	Keterangan
(1)	(2)	(3)
2019	306.000	Berkas
2020	1.675.000	Berkas
2021	1.364.076	Berkas
2022	1.498	Meterlari(ML)
2023	1.525	ML
Jumlah	3.346.574	

Sumber : Dinas Arsip dan Perpustakaan Daerah Kabupaten Agam

Tabel 4.5.7 Jumlah Arsip Statis di Kabupaten Agam 2020-2023

Tahun	Jumlah	Keterangan
(1)	(2)	(3)
2020	-	-
2021	-	-
2022	10	Berkas
2023	289	Berkas
Jumlah	299	

Sumber : Dinas Arsip dan Perpustakaan Daerah Kabupaten Agam

Tabel 4.5.8 Jumlah tenaga Kearsipan di Kabupaten Agam, 2021-2023

Tenaga	Tahun		
	2021	2022	2023
(1)	(2)	(3)	(4)
ARSIPARIS	2	4	8
TENAGA TEKNIS	-	1	1
Jumlah	2	5	9

Sumber : Dinas Arsip dan Perpustakaan Daerah Kabupaten Agam

5 KEUANGAN

KEUANGAN PEMERINTAH, KOPERASI, PERBANKAN, INDUSTRI



Badan Keuangan Daerah Kabupaten Agam mencatat Realisasi pendapatan daerah padatahun 2023 sebesar **Rp.1.406.808.890.968,76 ribu** yang berasal dari pendapatan asli daerah sebesar **Rp. 148.328.271.997,76 ribu**, pendapatan transfer sebesar **Rp. 1.254.826.618.971,00 ribu** dan lain - lain pendapatan daerah yang sah sebesar **Rp. 3.654.000.000,00 ribu**

5.1 KEUANGAN PEMERINTAH

Badan Keuangan Daerah Kabupaten Agam mencatat realisasi pendapatan daerah pada tahun 2023 sebesar Rp.1.406.808.890.968,76 ribu yang berasal dari pendapatan asli daerah sebesar Rp.148.328.271,76 ribu, Pendapatan Transfer sebesar Rp. 1.254.826.618.971,00 dan Lain - lain Pendapatan Daerah yang Sah sebesar Rp. 3.654.000.000,00 Berdasarkan pencatatan tersebut Realisasi Pendapatan Daerah mengalami peningkatan sebesar 1,34 persen dibanding tahun 2022.

Sebesar Rp.1.437.208.850.221,44 ribu dibelanjakan pada tahun 2023, dengan rincian sebesar Rp.1.094.309.908.639,98 ribu untuk belanja operasi, sebesar Rp.155.560.100.788,00 ribu untuk belanja modal, kemudian sebesar Rp.6.304.959.225,49 ribu untuk belanja tak terduga dan 167.418.863.895,00 ribu untuk belanja transfer.

Tabel 5.1.1 Realisasi Pendapatan Pemerintah Kabupaten Agam Menurut Jenis Pendapatan (ribu rupiah), 2022–2023

Jenis Pendapatan	2022	2023
(1)	(2)	(3)
4.1 Pendapatan Asli Daerah (PAD)	156 668 962 118,09	148 328 271 997,76
4.1.01 Pajak Daerah	39 048 934 213,00	44 851 102 783,57
4.1.02 Retribusi Daerah	3 766 849 704,00	2 693 330 605,00
4.1.03 Hasil Perusahaan Milik Daerah dan Pengelolaan Kekayaan Daerah yang Dipisahkan	10 966 250 810,00	12 443 140 815,00
4.1.04 Lain-lain PAD yang Sah	102 886 927 391,09	88 340 697 794,19
4.2 Pendapatan Transfer	1 230 038 837 171,00	1 254 826 618 971,00
4.2.01 Pendapatan Transfer Pemerintah Pusat	1149 798 722 796,00	1186 032 204 769,00
4.2.02 Pendapatan Transfer Antar Daerah	80 240 114 375,00	68 794 414 202,00
4.3 Lain-lain Pendapatan Daerah Yang sah	1 282 165 000,00	3 654 000 000,00
4.3.01 Pendapatan Hibah	1 282 165 000,00	3 654 000 000,00
4.3.03 Lain-lain Pendapatan Sesuai dengan Ketentuan Peraturan Perundang-Undangan		
Jumlah/Total	1387 989 964 289,09	1406 808 890 968,76

Sumber : Badan Keuangan dan Aset Daerah Kabupaten Agam

Tabel 5.1.2 Realisasi Belanja Pemerintah Kabupaten Agam Menurut Jenis Belanja (ribu rupiah), 2022–2023

Jenis Belanja	2022	2023
(1)	(2)	(3)
5.1 BELANJA OPERASI	1.111.767.103.274,44	1.094.309.908.639,98
5.1.01. Belanja Pegawai	665.661.485.697,44	658.623.944.706,98
5.1.02. Belanja Barang dan Jasa	425.737.720.457,00	408.308.346.658,00
5.1.05. Belanja Hibah	14.369.845.770,00	22.589.467.275,00
5.1.06. Belanja Bantuan Sosial	5.998.051.350,00	4.788.150.000,00
5.2. BELANJA MODAL	164.566.544.086,00	155.560.100.788,00
5.2.02. Belanja Modal Peralatan dan Mesin	40.399.591.883,00	36.094.397.013,00
5.2.03. Belanja Modal Gedung dan Bangunan	28.660.853.821,00	37.344.516.876,00
5.2.04. Belanja Modal Jalan, Jaringan, dan Irigasi	91.627.232.427,00	75.837.983.105,00
5.2.05. Belanja Modal Aset Tetap Lainnya	3.878.865.955,00	6.283.203.794,00
5.3. BELANJA TIDAK TERDUGA	4.891.962.085,00	6.304.959.225,49
5.3.01. Belanja Tidak Terduga	4.891.962.085,00	6.304.959.225,49
5.4. BELANJA TRANSFER	155.983.240.776,00	167.418.863.895,00
5.4.01. Belanja Bagi Hasil	4.095.526.908,00	
5.4.02. Belanja Bantuan Keuangan	151.887.713.868,00	167.418.863.895,00
Jumlah	1.437.208.850.221,44	1.423.593.832.548,47

Sumber : Badan Keuangan dan Aset Daerah Kabupaten Agam

Tabel 5.1.3 Alokasi dan Realisasi Belanja Menurut OPD di Kabupaten Agam (Ribuan Rupiah), 2023

Jenis SOTK	Anggaran	Realisasi Belanja
(1)	(2)	(3)
Dinas Pendidikan dan Kebudayaan	535.315.224.714,00	516.455.711.008,00
Dinas Kesehatan	283.343.331.466,00	237.119.817.840,00
Rumah Sakit Umum Daerah		
Dinas Pekerjaan Umum dan Tata Ruang	138.433.170.330,00	124.095.580.558,00
BAPPEDA	6.258.816.628,00	5.153.697.341,00
Dinas Perhubungan	26.902.260.019,00	26.024.951.066,00
Dinas Komunikasi dan Informatika	6.343.032.186,00	5.938.527.489,00
Dinas Lingkungan Hidup	16.700.627.281,00	15.263.318.263,00
Dinas Kependudukan dan Pencatatan Sipil	5.277.520.734,00	4.824.264.937,00
Badan Pengendalian Penduduk KB Pemberdayaan Perempuan dan PA	13.476.374.616,00	12.176.857.097,98
Dinas Sosial	7.105.731.775,00	6.516.987.849,00
Dinas Perindustrian Perdagangan dan Ketenagakerjaan	6.984.189.159,00	6.419.987.788,00
Dinas Koperasi Usaha Kecil dan Menengah	2.799.685.258,00	2.371.660.748,00
Dinas Pariwisata Pemuda dan Olahraga	23.248.379.904,00	16.479.531.322,00
Satpol PP dan Pemadam Kebakaran	14.981.479.182,00	13.824.823.971,00
Badan Kesatuan Bangsa & Politik	19.719.379.881,00	4.860.077.163,00
Badan Keuangan dan Aset Daerah	217.115.006.495,00	203.480.177.499,49
Badan Pendapatan Daerah	14.005.519.272,00	11.788.238.456,00
PPKD		
Dewan Perwakilan Rakyat Daerah		
Ka. Daerah / Wkl. Ka. Daerah		

Lanjutan Tabel 5.1.3

Jenis SOTK	Anggaran	Realisasi Belanja
(1)	(2)	(3)
Sekretariat Daerah	63.976.528.578,00	53.788.545.662,00
Sekretariat DPRD	54.210.636.750,00	50.482.114.921,00
Dinas Penanaman Modal Pelayanan Terpadu Satu Pintu	3.479.697.374,00	3.149.998.144,00
Dinas Pemberdayaan Masyarakat Nagari	9.274.016.123,00	8.849.382.575,00
Dinas Arsip & Perpustakaan	4.331.102.735,00	3.956.075.276,00
Badan Penanggulangan Bencana Daerah	5.460.525.975,00	5.078.830.547,00
Dinas Pertanian	33.205.676.621,00	29.773.204.624,00
Dinas Ketahanan Pangan dan Perikanan	6.055.248.414,00	5.691.444.410,00
BKPSDM	6.941.951.274,00	5.788.280.817,00
Dinas Perumahan Rakyat dan Kawasan Permukiman	7.250.570.123,00	6.791.411.857,00
Inspektorat	9.862.991.341,00	8.863.580.317,00
Tanjung Mutiara	1.687.931.383,00	1.633.419.660,00
Lubuk Basung	2.208.065.429,00	2.133.297.405,00
Ampek Nagari	1.827.798.325,00	1.754.591.288,00
Tanjung Raya	2.562.354.886,00	2.216.236.828,00
Matur	1.690.300.707,00	1.523.544.603,00
IV Koto	1.592.379.822,00	1.507.978.680,00
Malalak	1.531.791.153,00	1.411.750.285,00
Banuhampu	2.149.372.599,00	2.001.090.028,00
Sungai Pua	1.836.747.241,00	1.729.639.989,00
Ampek Angkek	2.070.239.258,00	1.983.229.857,00
Canduang	1.898.880.182,00	1.801.298.618,00
Baso	1.866.670.725,00	1.767.394.640,00

Lanjutan Tabel 5.1.3

Jenis SOTK	Anggaran	Realisasi Belanja
(1)	(2)	(3)
Tilatang Kamang	2.198.485.487,00	2.064.809.914,00
Kamang Magek	2.061.372.180,00	1.775.911.177,00
Palembayan	1.613.037.227,00	1.459.545.301,00
Palupuh	2.108.508.116,00	1.823.014.729,00

Sumber : Badan Keuangan dan Aset Daerah Kabupaten Agam

Tabel 5.1.4 Target dan Realisasi Pendapatan Daerah Kabupaten Agam, 2023

Jenis Pendapatan	Target	Realisasi	Persentase
(1)	(2)	(3)	(4)
PENDAPATAN DAERAH	Rp1.507.660.973.507,00	Rp1.406.808.890.968,76	93,31%
PENDAPATAN ASLI DAERAH (PAD)	Rp221.421.207.314,00	Rp148.328.271.997,76	66,99%
Pajak Daerah	Rp73.629.152.185,00	Rp44.851.102.783,57	60,91%
Retribusi Daerah	Rp6.476.522.800,00	Rp2.693.330.605,00	41,59%
Hasil Pengelolaan Kekayaan Daerah yang Dipisahkan	Rp24.556.977.294,00	Rp12.443.140.815,00	50,67%
Lain-lain PAD yang Sah	Rp116.758.555.035,00	Rp88.340.697.794,19	75,66%
PENDAPATAN TRANSFER	Rp1.281.739.766.193,00	Rp1.254.826.618.971,00	97,90%
Pendapatan Transfer Pemerintah Pusat	Rp1.188.936.058.013,00	Rp1.186.032.204.769,00	99,76%
Pendapatan Transfer Antar Daerah	Rp92.803.708.180,00	Rp68.794.414.202,00	74,13%
LAIN-LAIN PENDAPATAN DAERAH YANG SAH	Rp4.500.000.000,00	Rp3.654.000.000,00	81,20%
Pendapatan Hibah	Rp4.500.000.000,00	Rp3.654.000.000,00	81,20%

Sumber : Badan Pendapatan Daerah Kabupaten Agam

5.2 KOPERASI

Berdasarkan data dari Dinas Koperasi Usaha Kecil dan Menengah Kabupaten Agam tercatat sebanyak 230 unit koperasi di dengan unit terbanyak di kecamatan Lubuk Basung sebanyak 52 unit pada tahun 2023. Kemudian berdasarkan jenis dan jumlahnya di Kabupaten Agam, koperasi dibagi menjadi Koperasi Unit Desa(KUD) sebanyak 37 Unit, Koperasi Pegawai Republik Indonesia (KPRI) sebanyak 42 Unit, Koperasi Karyawan (KOPKAR) sebanyak 5 Unit, (KOPPAS) 1 Unit dan 145 Koperasi lainnya.

Tabel 5.2.1 Jumlah Koperasi Aktif Menurut Kecamatan di Kabupaten Agam, 2021–2023

Kecamatan	2021	2022	2023
(1)	(2)	(3)	(4)
Tanjung Mutiara	14	14	14
Lubuk Basung	50	51	52
Ampek Nagari	8	8	8
Tanjung Raya	24	24	24
Matur	9	9	9
IV Koto	8	8	8
Malalak	1	1	1
Banuhampu	9	8	8
Sungai Pua	6	6	6
Ampek Angkek	27	29	29
Canduang	6	6	6
Baso	15	15	15
Tilatang Kamang	18	18	18
Kamang Magek	8	8	8
Palembayan	14	14	14
Palupuh	10	10	10
Kabupaten Agam	227	229	230

Sumber : Dinas Koperasi Usaha Kecil dan Menengah Kabupaten Agam

Tabel 5.2.2 Jumlah Koperasi Menurut Jenis Koperasi dan Kecamatan di Kabupaten Agam, 2023

Kecamatan	Jenis Koperasi					Jumlah
	KUD	KPRI	KOPKAR	KOPPAS	Lainnya	
(1)	(2)	(3)	(4)	(5)	(6)	(7)
Tanjung Mutiara	3	2	1	-	8	14
Lubuk Basung	6	18	3	1	24	52
Ampek Nagari	1	1	-	-	6	8
Tanjung Raya	3	5	-	-	16	24
Matur	2	2	-	-	5	9
IV Koto	3	2	-	-	3	8
Malalak			-	-	1	1
Banuhampu		3	-	-	5	8
Sungai Pua	3		-	-	3	6
Ampek Angkek	2	2	-	-	25	29
Canduang	2		-	-	4	6
Baso	2	1	-	-	12	15
Tilatang Kamang	2	4	-	-	12	18
Kamang Magek	3		-	-	5	8
Palembayan	2	1	1	-	10	14
Palupuh	3	1	-	-	6	10
Kabupaten Agam	37	42	5	1	145	230

Sumber : Dinas Koperasi Usaha Kecil dan Menengah Kabupaten Agam

Tabel 5.2.3 Jumlah Koperasi dan Anggota Menurut Kecamatan di Kabupaten Agam 2023

Kecamatan	Jumlah Koperasi (unit)	Jumlah Anggota (orang)
(1)	(2)	(3)
Tanjung Mutiara	14	1 878
Lubuk Basung	52	7 983
Ampek Nagari	8	795
Tanjung Raya	24	2 773
Matur	9	1 135
IV Koto	8	1 740
Malalak	1	27
Banuhampu	8	781
Sungai Pua	6	1 740
Ampek Angkek	29	4 268
Canduang	6	643
Baso	15	1 900
Tilatang Kamang	18	2 333
Kamang Magek	8	1 084
Palembayan	14	1 760
Palupuh	10	1 376
Kabupaten Agam	230	32 216

Sumber : Dinas Koperasi Usaha Kecil dan Menengah Kabupaten Agam

Tabel 5.2.4 Jumlah UMKM di Kabupaten Agam menurut Kecamatan, 2021-2023

Kecamatan	2021	2022	2023
(1)	(2)	(3)	(4)
Tanjung Mutiara	1 779	1809	1844
Lubuk Basung	1 012	1032	1059
Ampek Nagari	649	649	671
Tanjung Raya	1 802	1832	1867
Matur	1 322	1332	1359
IV Koto	616	636	661
Malalak	1 131	1132	1157
Banuhampu	1 078	1108	1133
Sungai Pua	1 601	1641	1671
Ampek Angkek	305	315	335
Canduang	1 052	1062	1087
Baso	1 569	1589	1619
Tilatang Kamang	574	574	599
Kamang Magek	707	777	802
Palembayan	727	777	807
Palupuh	709	758	778
Kabupaten Agam	16 633	17.023	17.449

Sumber : Dinas Koperasi Usaha Kecil dan Menengah Kabupaten Agam

5.3 PERBANKAN

Bank Pembangunan Daerah cabang Lubuk Basung (Bank Nagari Cabang Lubuk Basung) setiap bulannya mencatat secara rata-rata dana yang dihimpun sebesar Rp.374.622 juta, dengan rincian sebesar Rp.123.775 juta merupakan dana giro, Rp.44.243 juta merupakan dana deposito dan Rp.206.604 juta merupakan dana tabungan. Pada akhir masa 2023, tercatat sebanyak 44.626 penabung dengan total nilai tabungan sebesar Rp223.423 juta

Berdasarkan data dari Otoritas Jasa Keuangan, pada tahun 2023 terdapat sebanyak 27 bank umum dan 1 bank syariah. 1 bank berstatus sebagai kantor cabang dan 25 kantor cabang pembantu. Pada Desember 2023, tercatat jumlah rekening tabungan pada bank umum yang ada di Kabupaten Agam sebanyak 44.621 rekening dengan nilai Rp 220.337,75 juta. Selain itu juga tercatat sebanyak 691 rekening deposito dengan nilai Rp 45.275,95 juta rupiah dan rekening giro sebanyak 909 rekening dengan nilai Rp 35.898,59 juta.

Tabel 5.3.1 Posisi Dana, Giro, Deposito dan Tabungan pada Bank Nagari Cabang Lubuk Basung (Jutaan Rupiah), 2023

Kecamatan	Jenis Dana yang Dihimpun 2023			
	Giro	Deposito	Tabungan	Jumlah
(1)	(2)	(3)	(4)	(5)
Januari	119.768	43.503	186.062	349.333
Februari	139.725	44.306	180.307	364.338
Maret	143.75	43.947	193.178	380.875
April	195.034	43.744	209.166	447.944
Mei	158.785	45.299	206.584	410.668
Juni	136.453	43.649	210.136	390.238
Juli	115.465	41.879	239.005	396.349
Agustus	119.377	44.965	217.497	381.839
September	115.263	44.939	210.248	370.45
Oktober	144.819	44.793	205.802	395.414
November	60.957	44.619	200.925	306.501
Desember	35.899	45.276	220.338	301.513
Rata - rata	123.775	44.243	206.604	374.622

Sumber : Bank Nagari Cabang Lubuk Basung

Tabel 5.3.2 Posisi Deposito Berjangka Menurut Jangka Waktu Pada Bank Nagari Lubuk Basung (Jutaan Rupiah), 2023

Bulan	Bulan			
	Maret	Juni	September	Desember
(1)	(2)	(3)	(4)	(5)
24 Bulan	-	100	100	100
12 Bulan	2.522	2.092	2.147	2.195
6 Bulan	6.553	6.603	6.033	5.373
3 Bulan	11.754	11.577	13.13	12.03
< 3 Bulan	23.118	23.277	23.529	25.578
Lainnya	-	-	-	-
Jumlah	43.947	43.649	44.939	45.276

Sumber : Bank Nagari Cabang Lubuk Basung

Tabel 5.3.3 Jumlah Penabung dan Nilai Tabungan (Jutaan Rupiah) Menurut Jenis Tabungan pada Bank Nagari Cabang Lubuk Basung, 2023

Jenis Tabungan	Penabung	Nilai
(1)	(2)	(3)
Tabungan Simpeda 3	415	3.706
Tabungan Simpeda 4	-	-
Tabungan Simpeda 5	573	7.808
Tahari Maburur	155	234
Tabungan Simpeda	1.038	8.271
Tabungan Simpeda 2	65	488
Tabungan Sikoci	25.319	173.428
Tabungan Simpeda 9	6	3.086
TabunganKu	6.023	8.027
TabunganKu Khusus	8.41	835
Tabungan Sempel	2.017	344
Tabungan Lainnya	605	17.196
Akhir Masa	44.626	223.423

Sumber : Bank Nagari Cabang Lubuk Basung

Tabel 5.3.4 Posisi Kredit pada Bank Nagari Cabang Lubuk Basung, 2023

Bulan	Jumlah Nasabah	Plafond	Baki Debet
(1)	(2)	(3)	(4)
Januari	5.529	771.908	632.762
Februari	5.560	776.956	635.751
Maret	5.582	782.467	640.398
April	5.593	785.464	641.685
Mei	5.597	790.024	644.338
Juni	5.585	787.309	640.52
Juli	5.608	791.163	641.268
Agustus	5.627	792.46	643.965
September	5.636	799.05	651.056
Oktober	5.707	808.351	655.992
November	5.743	813.570	658.674
Desember	5.776	821.212	662.325

Sumber : Bank Nagari Cabang Lubuk Basung

Tabel 5.3.5 Jumlah Kantor Bank Menurut Kelompok Bank di Kabupaten Agam, 2023

Kelompok Bank	KP	KC	KCP	KK
(1)	(2)	(3)	(4)	(5)
Bank Umum :				
- Bank Persero	-	-	21	-
- Bank Pembangunan Daerah	-	1	3	-
- Bank Swasta	-	-	-	-
- Bank Asing	-	-	-	-
Bank Umum Syariah :			1	
- Bank Swasta Nasional	-	-	-	-
- Bank Pembangunan Daerah	-	-	-	-

Sumber : Otoritas Jasa Keuangan

Tabel 5.3.6 Jumlah Rekening dan Nominal Giro Bank Umum di Kabupaten Agam (Juta Rupiah), 2023

Bulan	Jumlah Rekening	Giro
(1)	(2)	(3)
Januari	892	119.768,15
Februari	894	139.724,74
Maret	897	143.750,57
April	897	194.948,39
Mei	877	158.785,13
Juni	890	136.453,02
Juli	894	115.465,38
Agustus	900	119.377,02
September	902	115.262,82
Oktober	904	144.818,97
November	906	60.957,53
Desember	909	35.898,59

Sumber : Otoritas Jasa Keuangan

Tabel 5.3.7 Jumlah Rekening dan Nominal Tabungan Bank Umum di Kabupaten Agam (Juta Rupiah), 2023

Bulan	Jumlah Rekening	Tabungan
(1)	(2)	(3)
Januari	41.646	186.062,37
Februari	42.029	180.306,86
Maret	42.884	193.178,57
April	43.062	209.166,35
Mei	43.322	206.584,24
Juni	43.532	210.135,75
Juli	44.086	239.005,33
Agustus	44.752	217.497,08
September	45.012	210.248,32
Oktober	45.522	205.801,71
November	44.535	200.925,44
Desember	44.621	220.337,75

Sumber : Otoritas Jasa Keuangan

Tabel 5.3.8 Jumlah Rekening dan Nominal Deposito Bank Umum di Kabupaten Agam (Juta Rupiah), 2023

Bulan	Jumlah Rekening	Deposito
(1)	(2)	(3)
Januari	616	43.503,45
Februari	614	44.306,45
Maret	621	43.947,45
April	631	43.744,45
Mei	649	45.299,45
Juni	649	43.649,45
Juli	656	41.879,45
Agustus	667	44.964,95
September	670	44.938,95
Oktober	677	44.792,95
November	683	44.618,95
Desember	691	45.275,95

Sumber : Otoritas Jasa Keuangan

Tabel 5.3.9 Jumlah Pinjaman Rupiah Bank Umum Berdasarkan Lapangan Usaha di Kabupaten Agam (Juta Rupiah), 2023

Sektor Ekonomi	Bulan		
	Januari	Februari	Maret
(1)	(2)	(3)	(4)
Pertanian, perburuan dan Kehutanan	24.474,68	24.413,28	25.120,84
Perikanan	1.072,95	1.045,29	1.017,27
Pertambangan dan Penggalian			
Industri Pengolahan	3.930,08	4.092,39	4.284,00
Listrik, gas dan air			
Konstruksi	1.100,77	1.472,04	1.010,69
Perdagangan Besar dan Eceran	107.603,20	108.162,66	109.945,13
Penyediaan akomodasi dan penyediaan makan minum	319,42	307,70	297,92
Transportasi, pergudangan dan komunikasi	4.515,83	4.405,29	4.290,24
Perantara Keuangan			
Real Estate, Usaha Persewaan, dan Jasa Perusahaan	1.998,72	1.925,08	1.850,90
Administrasi Pemerintahan, Pertahanan dan Jaminan Sosial Wajib			
Jasa Pendidikan			
Jasa Kesehatan dan Kegiatan Sosial			
Jasa Kemasyarakatan, Sosial Budaya, Hiburan dan Perorangan lainnya	1.399,97	1.460,72	1.477,88
Jasa Perorangan yang Melayani Rumah Tangga	8,53	8,53	8,53
Badan Internasional dan Badan Ekstra Internasional Lainnya			
Kegiatan yang belum jelas batasannya			

Lanjutan Tabel 5.3.9

Sektor Ekonomi	Bulan		
	April	Mei	Juni
(1)	(5)	(6)	(7)
Pertanian, perburuan dan Kehutanan	24.917,01	25.059,16	24.227,13
Perikanan	989,90	1.163,47	1.109,38
Pertambangan dan Penggalian			
Industri Pengolahan	4.300,62	4.166,90	4.516,98
Listrik, gas dan air			
Konstruksi	1.010,90	771,12	771,34
Perdagangan Besar dan Eceran	110.567,30	112.513,79	113.140,59
Penyediaan akomodasi dan penyediaan makan minum	287,98	287,71	296,79
Transportasi, pergudangan dan komunikasi	4.182,51	4.070,88	3.977,51
Perantara Keuangan			
Real Estate, Usaha Persewaan, dan Jasa Perusahaan	1.769,94	1.688,33	1.606,01
Administrasi Pemerintahan, Pertahanan dan Jaminan Sosial Wajib			
Jasa Pendidikan			
Jasa Kesehatan dan Kegiatan Sosial			
Jasa Kemasyarakatan, Sosial Budaya, Hiburan dan Perorangan lainnya	1.458,99	1.437,23	1.414,17
Jasa Perorangan yang Melayani Rumah Tangga	8,53	8,53	8,53
Badan Internasional dan Badan Ekstra Internasional Lainnya			
Kegiatan yang belum jelas batasannya			

Tabel 5.3.9

Sektor Ekonomi	Bulan		
	Juli	Agustus	September
(1)	(8)	(9)	(10)
Pertanian, perburuan dan Kehutanan	23.985,88	24.508,23	29.793,47
Perikanan	944,02	1.019,00	1.034,66
Pertambangan dan Penggalian			
Industri Pengolahan	4.548,42	4.358,37	4.865,92
Listrik, gas dan air			
Konstruksi	1.062,56	944,28	829,00
Perdagangan Besar dan Eceran	112.437,64	112.731,82	110.872,41
Penyediaan akomodasi dan penyediaan makan minum	285,55	274,19	262,40
Transportasi, pergudangan dan komunikasi	3.871,96	3.743,34	3.643,12
Perantara Keuangan			
Real Estate, Usaha Persewaan, dan Jasa Perusahaan	1.523,01	1.204,48	1.150,62
Admistrasi Pemerintahan, Pertahanan dan Jaminan Sosial Wajib			
Jasa Pendidikan			
Jasa Kesehatan dan Kegiatan Sosial			
Jasa Kemasyarakatan, Sosial Budaya, Hiburan dan Perorangan lainnya	1.371,20	1.349,83	2.220,11
Jasa Perorangan yang Melayani Rumah Tangga	8,53	8,53	8,53
Badan Internasional dan Badan Ekstra Internasional Lainnya			
Kegiatan yang belum jelas batasannya			

Lanjutan Tabel 5.3.9

Sektor Ekonomi	Bulan		
	Oktober	November	Desember
(1)	(11)	(12)	(13)
Pertanian, perburuan dan Kehutanan	31.566,90	33.751,73	36.347,59
Perikanan	1.016,31	902,30	965,88
Pertambangan dan Penggalian			
Industri Pengolahan	4.758,37	4.618,64	5.063,80
Listrik, gas dan air			
Konstruksi	1.236,29	1.273,75	1.276,20
Perdagangan Besar dan Eceran	107.345,83	105.371,54	105.094,04
Penyediaan akomodasi dan penyediaan makan minum	252,66	240,40	229,11
Transportasi, pergudangan dan komunikasi	3.542,82	3.352,11	3.764,18
Perantara Keuangan			
Real Estate, Usaha Persewaan, dan Jasa Perusahaan	1.616,76	1.588,12	1.446,55
Administrasi Pemerintahan, Pertahanan dan Jaminan Sosial Wajib			
Jasa Pendidikan			
Jasa Kesehatan dan Kegiatan Sosial			
Jasa Kemasyarakatan, Sosial Budaya, Hiburan dan Perorangan lainnya	2.176,42	3.365,75	3.296,20
Jasa Perorangan yang Melayani Rumah Tangga	8,53	8,53	8,53
Badan Internasional dan Badan Ekstra Internasional Lainnya			
Kegiatan yang belum jelas batasannya			

Sumber : Otoritas Jasa Keuangan

Tabel 5.3.10 Jumlah Pinjaman Rupiah Bank Umum Berdasarkan Penggunaan (KI/KMK/KK) (Juta Rupiah), 2023

Bulan	Jumlah Rekening			Nilai		
	KMK	KI	KK	KMK	KI	KK
(1)	(2)	(3)	(4)	(5)	(6)	(7)
Januari	1.041	40	4.438	141.386,74	5.037,43	493.236,67
Februari	1.037	38	4.485	142.501,47	4.791,51	495.082,12
Maret	1.035	37	4.510	144.701,36	4.602,03	497.342,51
April	1.033	36	4.524	145.099,36	4.394,32	498.281,53
Mei	1.036	37	4.524	146.535,07	4.632,05	498.966,81
Juni	1.030	35	4.520	146.677,06	4.391,38	495.496,10
Juli	1.027	33	4.547	145.858,15	4.180,62	496.943,66
Agustus	1.027	30	4.570	146.336,03	3.806,05	499.018,08
September	1.029	30	4.577	150.999,47	3.680,77	501.219,52
Oktober	1.025	33	4.649	149.427,91	4.092,98	507.031,10
November	1.017	32	4.694	150.600,71	3.872,17	508.781,11
Desember	1.024	34	4.718	153.069,01	4.423,07	509.316,17

Sumber : Otoritas Jasa Keuangan

Tabel 5.3.11 Jumlah Pinjaman Rupiah Bank Umum Berdasarkan Skala Bisnis (UMKM/Non UMKM) (Juta Rupiah), 2023

Bulan	Jumlah Rekening		Nilai	
	UMKM	NON-UMKM	UMKM	NON-UMKM
(1)	(2)	(3)	(4)	(5)
Januari	1.080	4.439	146.398,47	493.262,36
Februari	1.074	4.486	147.272,18	495.102,92
Maret	1.071	4.511	149.285,08	497.360,81
April	1.068	4.525	149.477,90	498.297,32
Mei	1.073	4.524	151.167,12	498.966,81
Juni	1.065	4.520	151.068,43	495.496,10
Juli	1.059	4.548	149.747,77	497.234,66
Agustus	1.056	4.571	149.849,58	499.310,58
September	1.058	4.578	154.503,24	501.396,52
Oktober	1.056	4.651	152.936,82	507.615,18
November	1.047	4.696	153.851,56	509.402,42
Desember	1.056	4.720	156.868,53	509.939,72

Sumber : Otoritas Jasa Keuangan

5.4 INDUSTRI

Pada tahun 2023 industri kecil berada di Kabupaten Agam Sebanyak 7.759 unit, dimana sebanyak 1.404 (18,50 persen) industri didominasi oleh Kecamatan Ampek Angkek, dengan jumlah tenaga kerja industri kecil di Kabupaten Agam sebanyak 30.644 jiwa. Kemudian, juga terdapat 9 industri sedang/besar dengan serapan sebanyak 3.646 jiwa tenaga kerja. Berdasarkan kategorinya, pada industri kecil, jumlah industri terbanyak berada pada industri sandang dengan 3.273 unit dengan tenaga kerja sebanyak 30.644 jiwa. Pada industri sedang/besar, kategori industri pangan menyerap sebesar 3.646 tenaga kerja.

Tabel 5.4.1 Jumlah Industri Kecil dan Tenaga Kerja Menurut Kecamatan di Kabupaten Agam, 2023

Kecamatan	Jumlah Industri Kecil (unit)	Jumlah Tenaga Kerja (orang)
(1)	(2)	(3)
Tanjung Mutiara	340	1.345
Lubuk Basung	630	2.504
Ampek Nagari	83	312
Tanjung Raya	337	1.279
Matur	751	3.010
IV Koto	911	3.603
Malalak	68	243
Banuhampu	927	3.674
Sungai Pua	319	1.286
Ampek Angkek	1.404	5.604
Canduang	142	538
Baso	335	1.378
Tilatang Kamang	737	2.865
Kamang Magek	202	768
Palembayan	298	1.138
Palupuh	275	1.097
Kabupaten Agam	7.759	30.644

Sumber : Dinas Perindustrian, Perdagangan dan Ketenagakerjaan Kabupaten Agam

Tabel 5.4.2 Jumlah Industri Besar/Sedang dan Tenaga Kerja Menurut Kecamatan di Kabupaten Agam, 2023

Kecamatan	Jumlah Besar/Sedang (unit)	Jumlah Tenaga Kerja (orang)
(1)	(2)	(3)
Tanjung Mutiara	1	970
Lubuk Basung	1	10
Ampek Nagari	-	-
Tanjung Raya	-	-
Matur	-	-
IV Koto	-	-
Malalak	-	-
Banuhampu	1	45
Sungai Pua	1	40
Ampek Angkek	-	-
Canduang	-	-
Baso	-	-
Tilatang Kamang	-	-
Kamang Magek	2	51
Palembayan	2	2.500
Palupuh	1	30
Kabupaten Agam	9	3.646

Sumber : Dinas Perindustrian, Perdagangan dan Ketenagakerjaan Kabupaten Agam

Tabel 5.4.3 Jumlah Industri Kecil dan Industri Besar/Sedang Sedang Menurut Jenis Industri di Kabupaten Agam, 2023

Jenis Industri	Industri Kecil	Industri Besar/Sedang
(1)	(2)	(3)
Industri Pangan	3 029	3
Industri Sandang	3 273	1
Industri Kimia dan Bahan Bangunan	543	5
Industri Kerajinan	594	
Industri Logam dan Elektronika	320	
Kabupaten Agam	7 759	9

Tabel 5.4.4 Jumlah Tenaga Kerja pada industri Kecil dan Industri Besar /Sedang Menurut Jenis Industri di Kabupaten Agam, 2023

Jenis Industri	Industri Besar/Sedang	Industri Kecil
(1)	(2)	(3)
Industri Pangan	3.470	10.017
Industri Sandang	40	15.796
Industri Kimia dan Bahan Bangunan	136	2.354
Industri Kerajinan	-	1.363
Industri Logam dan Elektronika	-	1.114
Kabupaten Agam	3.646	30.644

Sumber : Dinas Perindustrian, Perdagangan dan Ketenagakerjaan Kabupaten Agam

Tabel 5.4.5 Jumlah Pencari Kerja yang Terdaftar Menurut Tingkat Pendidikan yang ditamatkan, 2023

Jenis Pendidikan yang Ditamatkan	Jumlah Pencari Kerja		
	Laki-laki	Perempuan	Jumlah
(1)	(2)	(3)	(4)
SD	-	-	-
SMP	9	6	15
SMA	221	244	465
SMK	282	293	575
D1-D3	35	56	91
S1	123	197	320
S2	1	4	5
Kabupaten Agam	671	800	1471

Sumber : Dinas Perindustrian, Perdagangan dan Ketenagakerjaan Kabupaten Agam

Tabel 5.4.6 Jumlah Pencari Kerja yang Terdaftar Menurut Kelompok Umur dan Kecamatan, 2023

Kecamatan	15-19		20-29		30-44		45-54	
	Laki-laki	Perempuan	Laki-laki	Perempuan	Laki-laki	Perempuan	Laki-laki	Perempuan
(1)	(2)	(3)	(4)	(5)	(6)	(7)	(8)	(9)
Tanjung Mutiara	26	40	20	42	2	5	-	-
Lubuk Basung	60	103	73	106	17	16	-	1
Ampek Nagari	36	49	33	43	5	10	-	-
Tanjung Raya	8	13	29	22	4	-	-	-
Matur	12	9	8	8	1	-	-	-
IV Koto	3	9	9	12	1	-	-	-
Malalak	2	3	2	1	-	-	-	-
Banuhampu	15	18	21	22	7	6	-	-
Sungai Pua	-	5	8	8	2	-	-	-
Ampek Angkek	10	11	32	25	-	8	-	-
Canduang	11	10	11	20	1	-	-	-
Baso	32	34	38	22	3	2	-	-
Tilatang Kamang	14	11	21	16	1	3	-	-
Kamang Magek	7	7	15	7	2	2	-	-
Palembayan	22	34	24	25	7	6	1	-
Palupuh	4	5	8	1	3	-	-	-
Kabupaten Agam	262	361	352	380	56	58	1	1

Tabel 5.4.7 Jumlah Pasar Tradisional di Kabupaten Agam menurut Kecamatan, 2021 -2023

Kecamatan	Tahun		
	2021	2022	2023
(1)	(2)	(3)	(4)
Tanjung Mutiara	2	2	2
Lubuk Basung	2	2	2
Ampek Nagari	3	3	3
Tanjung Raya	6	6	6
Matur	3	3	3
IV Koto	1	1	1
Malalak	2	2	2
Banuhampu	2	2	2
Sungai Pua	1	1	1
Ampek Angkek	2	2	2
Canduang	1	1	1
Baso	4	4	4
Tilatang Kamang	2	2	2
Kamang Magek	2	2	2
Palembayan	3	3	3
Palupuh	2	2	2
Kabupaten Agam	38	38	38

Sumber : Dinas Perindustrian, Perdagangan dan Ketenagakerjaan Kabupaten Agam

◆◆ 6 ◆◆

POLITIK DAN HUKUM

KEUANGAN PEMERINTAH, KOPERASI, PERBANKAN, INDUSTRI



Jumlah peraturan daerah yang diterbitkan 5 peraturan yang disahkan oleh Dewan Perwakilan Rakyat Daerah (DPRD) Kabupaten Agam. Juga diterbitkan Peraturan Bupati 26 peraturan dan 615 Keputusan Bupati. Sedangkan DPRD Kabupaten Agam tahun 2023 juga menerbitkan 15 keputusan DPRD.

2023 TERDAPAT :

44 ANGGOTA DPRD

40 ORANG - LAKI-LAKI, 4 ORANG PEREMPUAN

Dari Jenjang Pendidikan Yang Ditamatkan Mayoritas Lulusan Sarjana Strata 1 (S1), Sedangkan Menurut Kelompok Umur, Usia 50-59 Tahun Yang Terbanyak.

6.1 POLITIK

Suatu pemerintahan tidak akan terlepas dari bidang politik. Dimana bidang politik terdiri atas partai politik, organisasi kemasyarakatan, dan organisasi kepemudaan.

Pada tahun 2023 Terdapat 10 (sepuluh) partai politik yang memiliki wakil sebagai anggota Dewan Perwakilan Rakyat Daerah (DPRD) di Kabupaten Agam. Terdapat sebanyak 44 anggota DPRD yang terdiri dari 40 orang berjenis kelamin laki-laki dan 4 orang berjenis kelamin perempuan.

Partai politik dengan jumlah anggota DPRD Agam paling banyak adalah partai Gerindra yaitu menduduki sebanyak 9 kursi, sedangkan partai yang hanya memiliki 1 kursi adalah dari partai Hanura dan Berkarya.

Jika melihat dari jenjang pendidikan yang ditamatkan oleh anggota DPRD Kabupaten Agam maka mayoritas dari mereka adalah lulusan pendidikan sarjana strata 1 (S1), sedangkan kalau menurut kelompok umur, usia rentang 50-59 tahun yang paling banyak menduduki kursi keanggotaan DPRD di Kabupaten Agam.

Tabel 6.1.1 Jumlah Anggota Dewan Perwakilan Rakyat Daerah Menurut Partai Politik dan Jenis Kelamin di Kabupaten Agam , 2023

Partai Politik	Laki-laki	Perempuan	Jumlah
(1)	(2)	(3)	(4)
Demokrat	5	1	6
Golkar	5	-	5
PKS	5	2	7
PAN	6	-	6
Nasdem	2	-	2
Gerindra	8	1	9
PPP	5	-	5
Hanura	1	-	1
PBB	2	-	2
Berkarya	1	-	1
Nama Kabupaten	40	4	44

Sumber : Sekretariat DPRD Kabupaten Agam

Tabel 6.1.2 Jumlah Anggota Dewan Perwakilan Rakyat Daerah Menurut Pendidikan dan Jenis Kelamin di Kabupaten Agam , 2023

Tingkat Pendidikan	Laki - laki	Perempuan	Jumlah
(1)	(2)	(3)	(4)
Sampai dengan SD	-	-	-
SMP/Sederajat	-	-	-
SMA/Sederajat	14	1	15
Diploma I, II/Akta I, II	-	-	-
Diploma III/Akta III/Sarjana Muda	-	-	-
Tingkat Sarjana/Doktor/Ph.D	26	3	29
Jumlah	40	4	44

Sumber : Sekretariat DPRD Kabupaten Agam

Tabel 6.1.3 Jumlah Anggota Dewan Perwakilan Rakyat Daerah Menurut Kelompok Umur dan Jenis Kelamin di Kabupaten Agam , 2023

Usia	Laki - laki	Perempuan	Jumlah
(1)	(2)	(3)	(4)
20 - 35	-	-	-
36 - 49	20	1	21
50 - 59	18	2	20
60 +	2	1	3
Jumlah	40	4	44

Sumber : Sekretariat DPRD Kabupaten Agam

Tabel 6.1.4 Jumlah Organisasi Masyarakat yang Melapor ke Badan Kesatuan Bangsa dan Politik Kabupaten Agam , 2020 -2023

Jenis Organisasi Masyarakat	Melapor Pada Tahun				Jumlah Ormas yang telah melapor
	2020	2021	2022	2023	
(1)	(2)	(3)	(4)	(5)	(6)
Organisasi keagamaan	4	-	-	-	4
Organisasi Kepemudaan	2	-	-	-	2
Organisasi Sosial	5	-	1	1	7
Lembaga Swadaya Masyarakat	4	-	-	3	7
Yayasan	1	-	-	2	3
Paguyuban	-	-	1	-	1
Organisasi Lainnya	8	-	-	-	8
Jumlah	24	-	2	6	32

Sumber : Badan Kesatuan Bangsa dan Politik Kabupaten Agam

6.2 HUKUM

Pada Bagian Hukum Sekretariat Daerah Kabupaten Agam terdapat Peraturan Daerah, Peraturan Bupati dan Keputusan Bupati yang diterbitkan setiap tahunnya, hal tersebut untuk mendukung kebijakan pelaksanaan proses pemerintahan.

Pada tahun 2023 jumlah peraturan daerah yang diterbitkan terdapat 5 peraturan yang disahkan oleh Dewan Perwakilan Rakyat Daerah (DPRD) Kabupaten Agam. Juga diterbitkan Peraturan Bupati 26 peraturan dan 615 Keputusan Bupati. Sedangkan DPRD Kabupaten Agam tahun 2023 juga menerbitkan 15 keputusan DPRD.

Tabel 6.2.1 Produk DPRD Kabupaten Agam Menurut Jenisnya, 2021-2023

Jenis	2021	2022	2023
(1)	(2)	(3)	(4)
Peraturan Daerah	10	8	5
Keputusan DPRD	15	18	15
Rekomendasi / Nota Persetujuan Bersama	9	10	12
Rapat Paripurna	42	31	28
Paripurna Istimewa	1	2	3
Rapat Badan Musyawarah	12	15	13
Rapat Badan Anggaran	11	8	12
Rapat Panitia Khusus	21	24	9
Rapat Komisi			
- Komisi I	4	12	7
- Komisi II	4	12	9
- Komisi III	4	12	5
- Komisi IV	4	12	5
Rapat Fraksi			
- Fraksi Demokrat	7	9	12
- Fraksi Golkar PBB	7	9	12
- Fraksi PKS	7	9	12
- Fraksi PAN	7	9	12
- Fraksi Nasdem Hanura	7	9	12
- Fraksi Gerindra	7	9	12
- Fraksi PPP Plus	7	9	12
Rapat Gabungan	7	9	4

Lanjutan Tabel 6.2.1

Jenis	2021	2022	2023
(1)	(2)	(3)	(4)
Rapat Kerja			
- Komisi I	11	9	7
- Komisi II	7	11	9
- Komisi III	8	11	5
- Komisi IV	8	11	5
Kunjungan Kerja Dalam Daerah			
- Komisi I	4	4	3
- Komisi II	4	4	1
- Komisi III	4	4	1
- Komisi IV	4	4	1
Kunjungan Kerja Luar Daerah	8	9	8
Rapat Pimpinan Plus	3	6	5
Konsultasi (kali per orang)	9	12	12
Workshop (kali per orang)	6	6	5

Sumber : Sekretariat DPRD Kabupaten Agam

Tabel 6.2.2 Jumlah Produk Hukum Daerah Kabupaten Agam, 2008 - 2023

Tahun	Peraturan Daerah	Keputusan Bupati	Peraturan Bupati	Jumlah
(1)	(2)	(3)	(4)	(5)
2008	11	819	66	896
2009	13	827	44	884
2010	5	662	37	704
2011	13	670	59	742
2012	6	634	45	685
2013	10	545	50	605
2014	7	517	52	576
2015	3	446	47	496
2016	12	440	81	533
2017	10	654	89	753
2018	5	499	60	564
2019	10	542	73	625
2020	6	486	69	561
2021	8	619	89	716
2022	8	455	87	550
2023	4	615	26	645

Sumber : Bagian Hukum

STATISTIK SEKTORAL

KABUPATEN AGAM
2024



Smart
Diskominfo Agam

BerAKHLAK
Berorientasi Pelayanan Akuntabel Kompeten
Harmonis Loyal Adaptif Kolaboratif

**DINAS KOMUNIKASI DAN INFORMATIKA
KABUPATEN AGAM**

Jalan Soekarno Hatta No.11
Padang Baru Lubuk Basung 26415

Email: diskominfo@agamkab.go.id Website: agamkab.go.id

[f](#) Diskominfo Agam

[@](#) kominfoagam

[globe](#) agamkab.go.id

ISSN 2986-8963



9 772986 896007